



ZORROZA. BILBAO

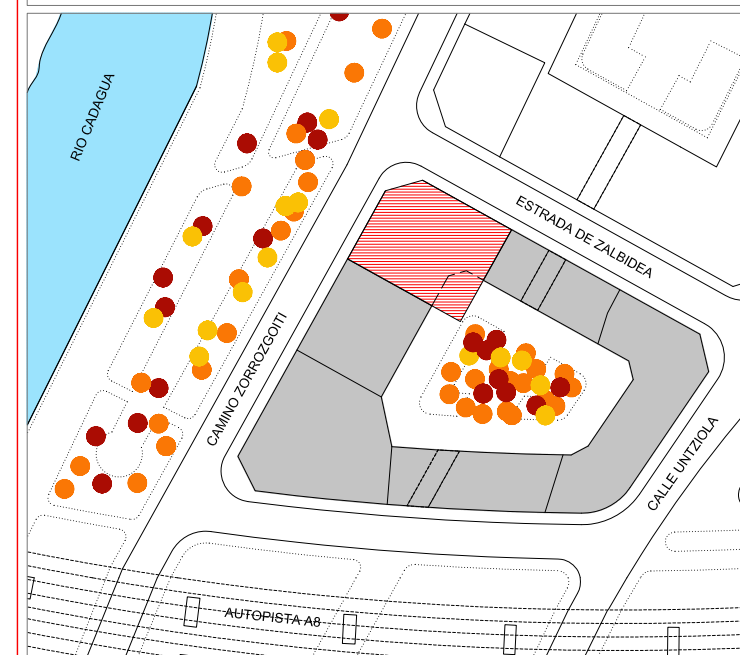


Edificio  
**ZORROZA  
BARRIA**

Estrada de Zalbidea, 15.  
Zorroza. BILBAO



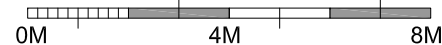
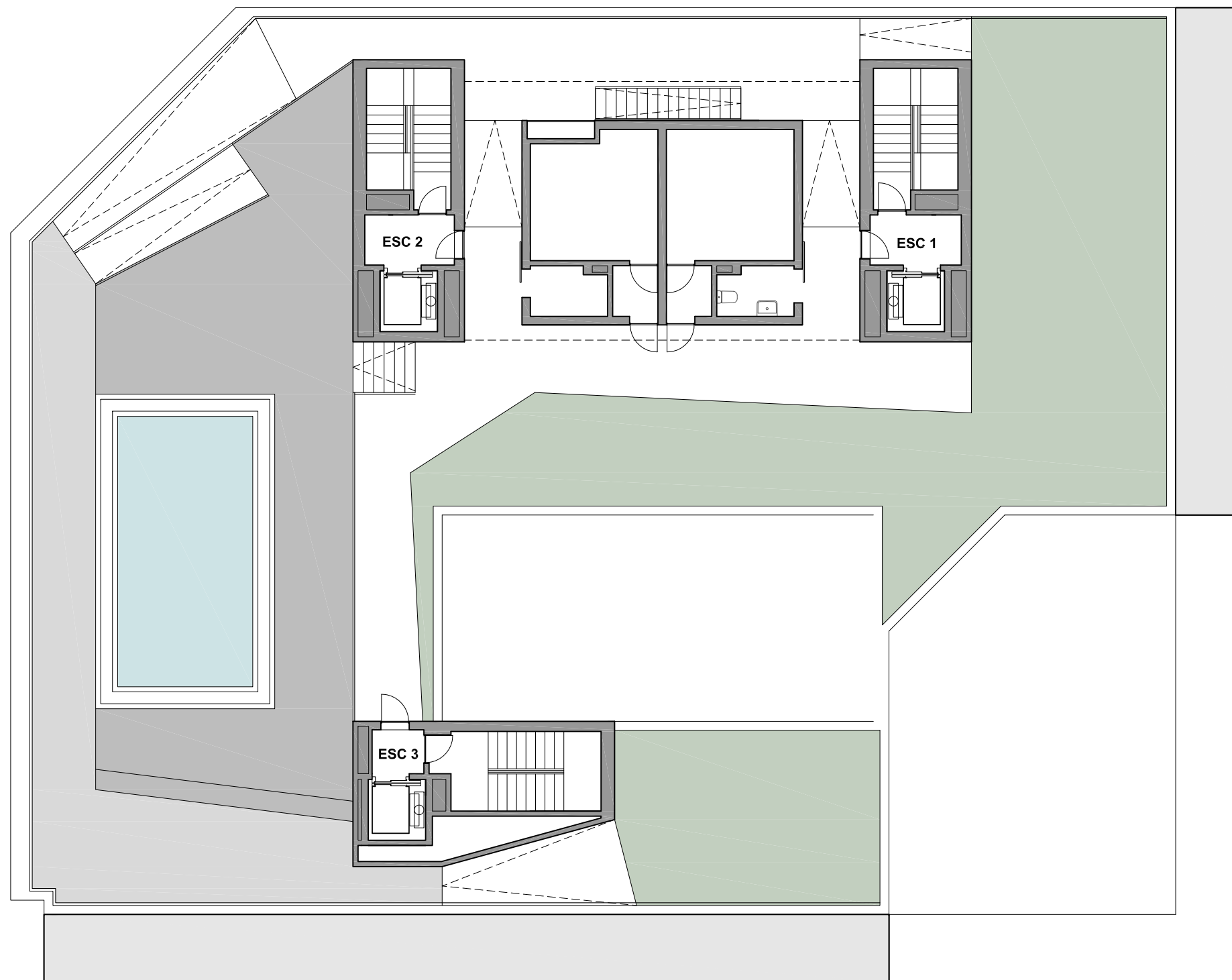
**PLANO DE URBANIZACION**



**ALTAMIRA**

Este documento (tanto su parte gráfica como los datos referidos a superficies) tiene carácter meramente orientativo. Sin perjuicio de la información más exacta contenida en la documentación técnica del edificio. Todo el mobiliario que se muestra en este plano, incluido el de la cocina, se ha incluido a efectos meramente orientativos y decorativos. Los datos referidos a superficies, distribución y linderos son meramente orientativos y pueden sufrir variaciones como consecuencia de exigencias comerciales, jurídicas, técnicas o de ejecución de proyecto.



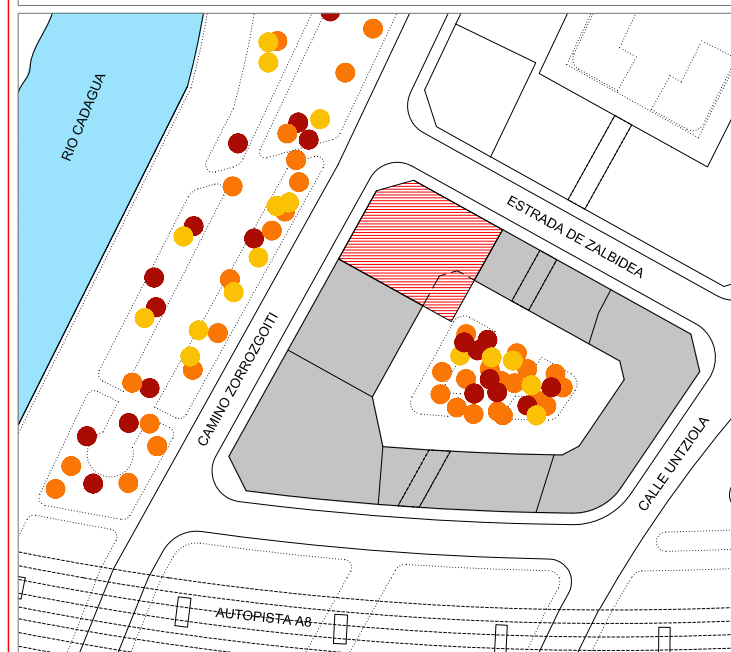


Edificio  
**ZORROZA  
BARRIA**

Estrada de Zalbidea, 15.  
Zorroza. BILBAO



**PLANTA DE CUBIERTA**



**ALTAMIRA**

Este documento (tanto su parte gráfica como los datos referidos a superficies) tiene carácter meramente orientativo. Sin perjuicio de la información más exacta contenida en la documentación técnica del edificio. Todo el mobiliario que se muestra en este plano, incluido el de la cocina, se ha incluido a efectos meramente orientativos y decorativos. Los datos referidos a superficies, distribución y linderos son meramente orientativos y pueden sufrir variaciones como consecuencia de exigencias comerciales, jurídicas, técnicas o de ejecución de proyecto.



**TIPOLOGÍAS**

- T 1 (3D)
- T 4 (3D)
- T 2 (3D)
- T 5 (2D)
- T 3 (3D)
- T 6 (3D)

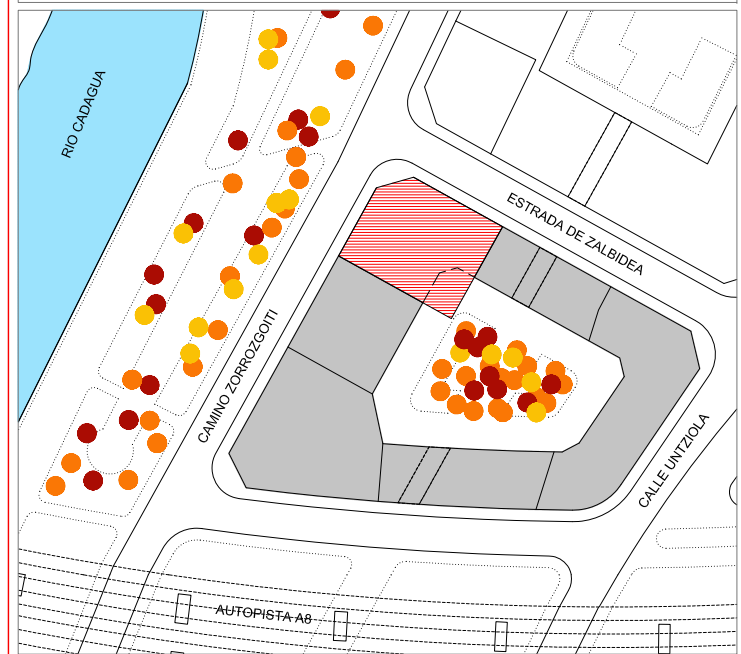


Edificio  
**ZORROZA BARRIA**

Estrada de Zalbidea, 15.  
Zorroza. BILBAO



**PLANTA TIPO**  
**TIPOLOGÍA VIVIENDAS DE 1ª a 6ª**



**ALTAMIRA**

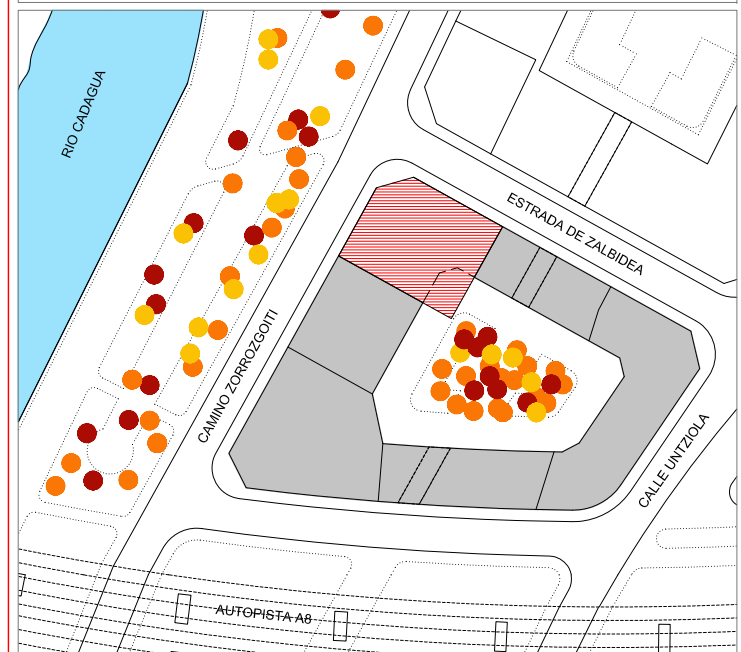
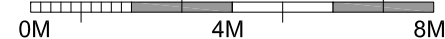


**PLANTA BAJA**  
**TIPOLOGÍA VIVIENDAS / TRASTEROS**



**TIPOLOGÍAS**

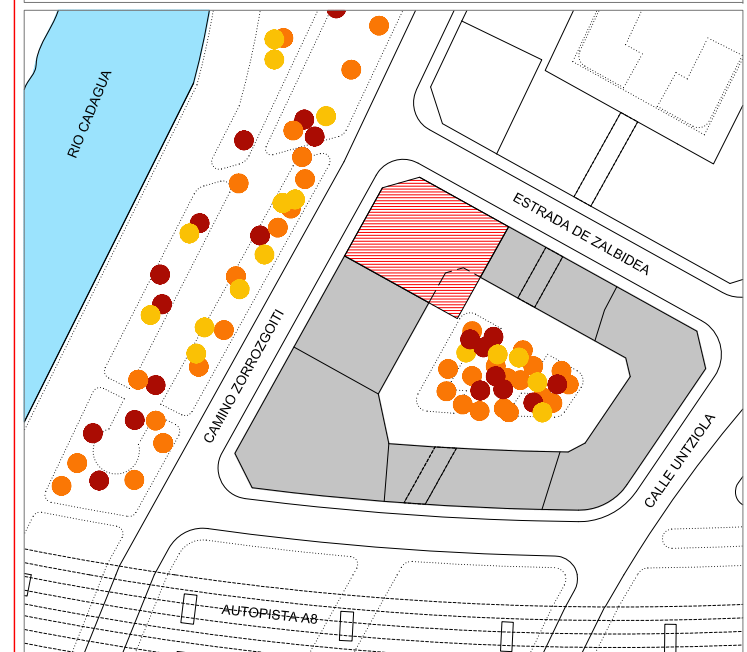
- T 7 (1D)    ■ Trasteros
- T 8 (2D)
- T 9 (2D)





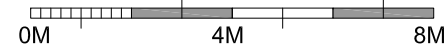


**PLANTA SOTANO 1  
TRASTEROS Y PLAZAS DE GARAJE**

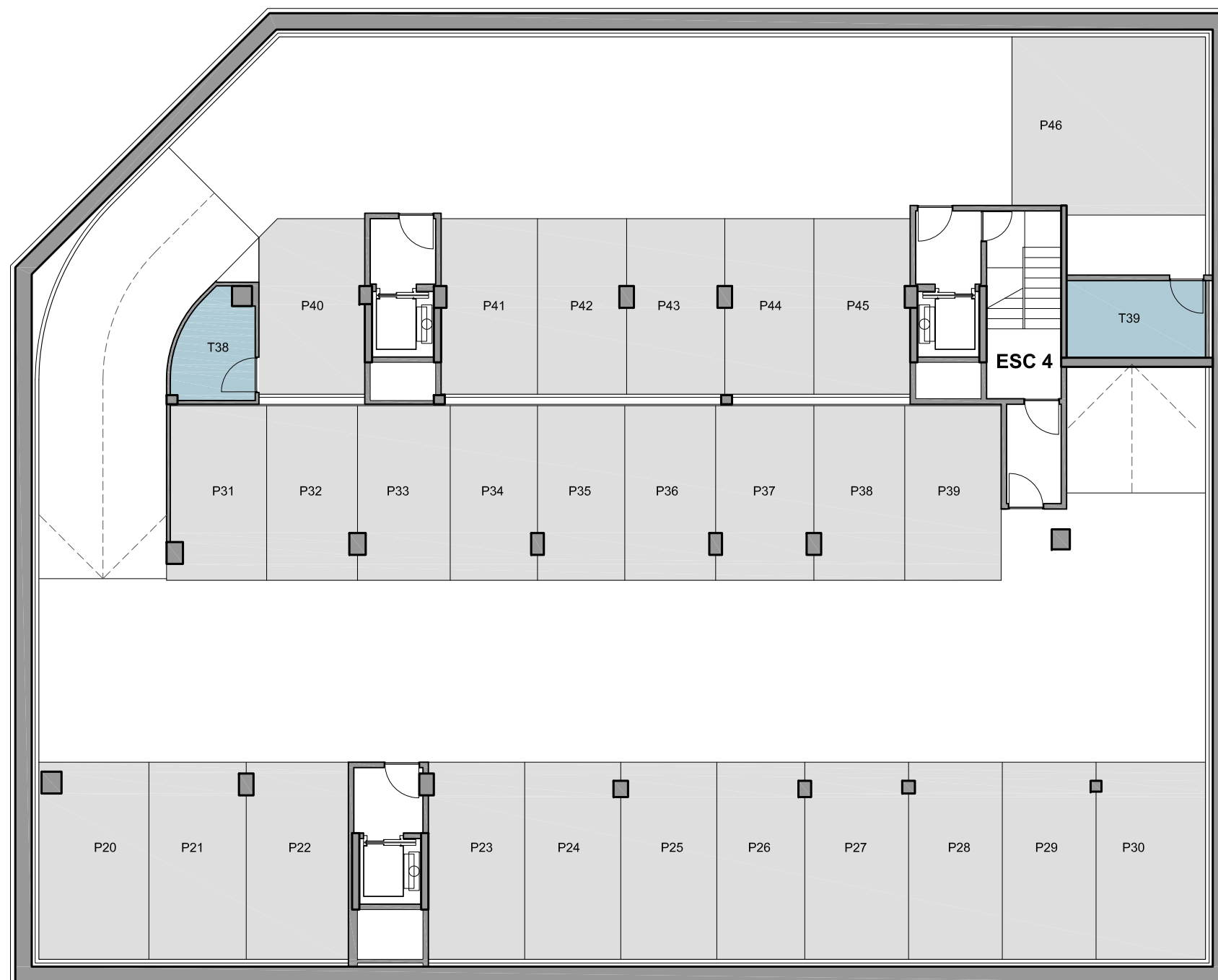


**LEYENDA**

- PLAZAS DE GARAJE
- TRASTEROS

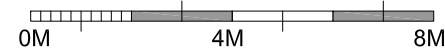






**LEYENDA**

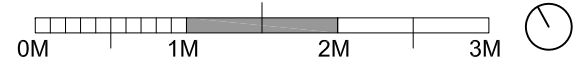
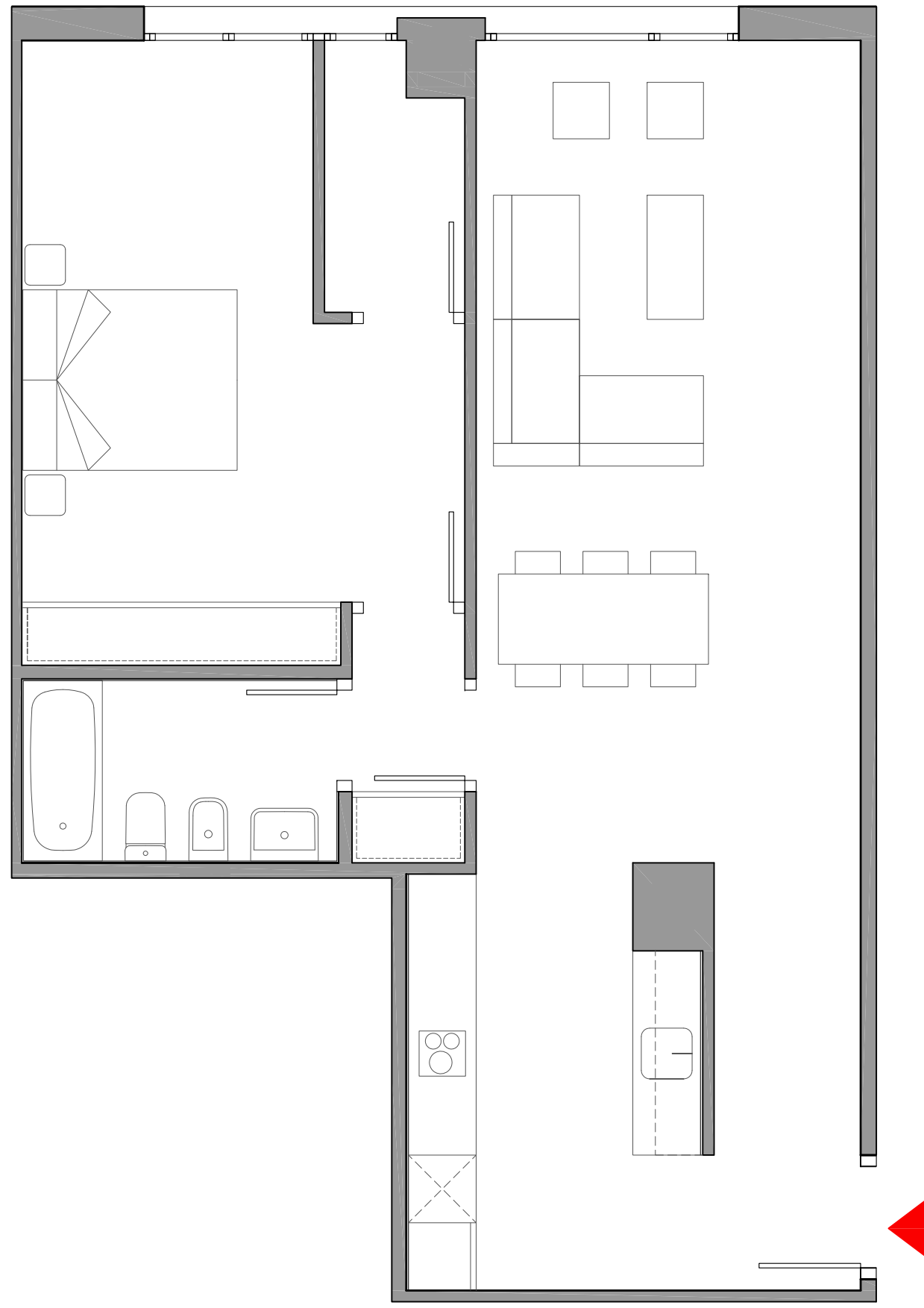
- PLAZAS DE GARAJE
- TRASTEROS



**PLANTA SOTANO 2  
TRASTEROS Y PLAZAS DE GARAJE**







Edificio  
**ZORROZA BARRIA**

Estrada de Zalbidea, 15.  
 Zorroza. BILBAO



**ESC. 1  
 PLANTA BAJA, LETRA A**

**SUPERFICIES APROXIMADAS m<sup>2</sup>**

SUPERFICIE ÚTIL + TENDEDERO	66
SUPERFICIE CONSTRUIDA + ZC	93



**ALTAMIRA**

Este documento (tanto su parte gráfica como los datos referidos a superficies) tiene carácter meramente orientativo. Sin perjuicio de la información más exacta contenida en la documentación técnica del edificio. Todo el mobiliario que se muestra en este plano, incluido el de la cocina, se ha incluido a efectos meramente orientativos y decorativos. Los datos referidos a superficies, distribución y linderos son meramente orientativos y pueden sufrir variaciones como consecuencia de exigencias comerciales, jurídicas, técnicas o de ejecución de proyecto.



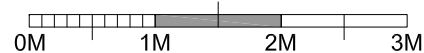
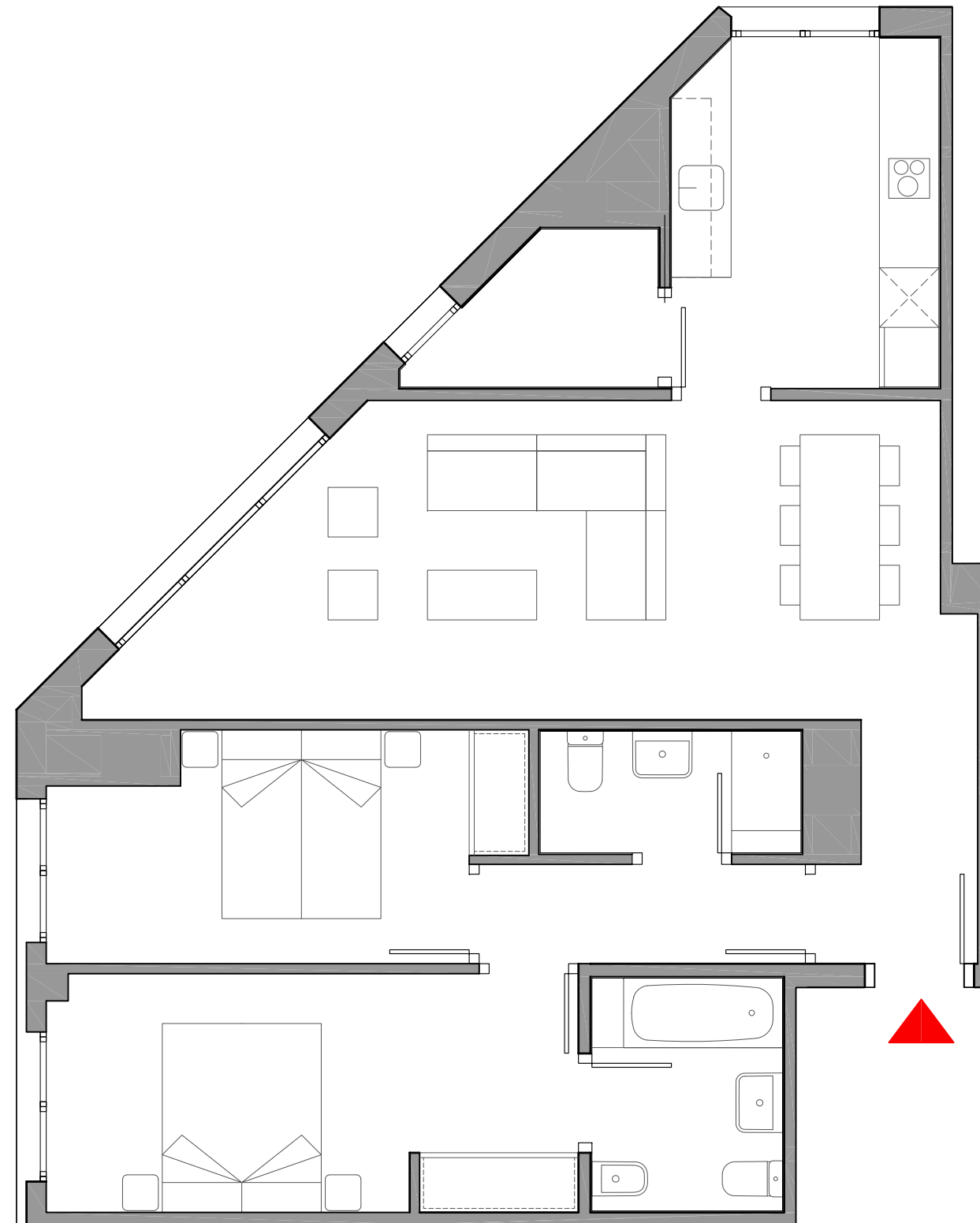
Estrada de Zalbidea, 15.  
Zorroza. BILBAO



**ESC. 2  
PLANTA BAJA, LETRA A**

**SUPERFICIES APROXIMADAS m<sup>2</sup>**

SUPERFICIE ÚTIL + TENDEDERO	73
SUPERFICIE CONSTRUIDA + ZC	103





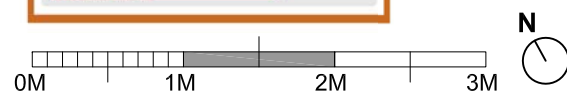
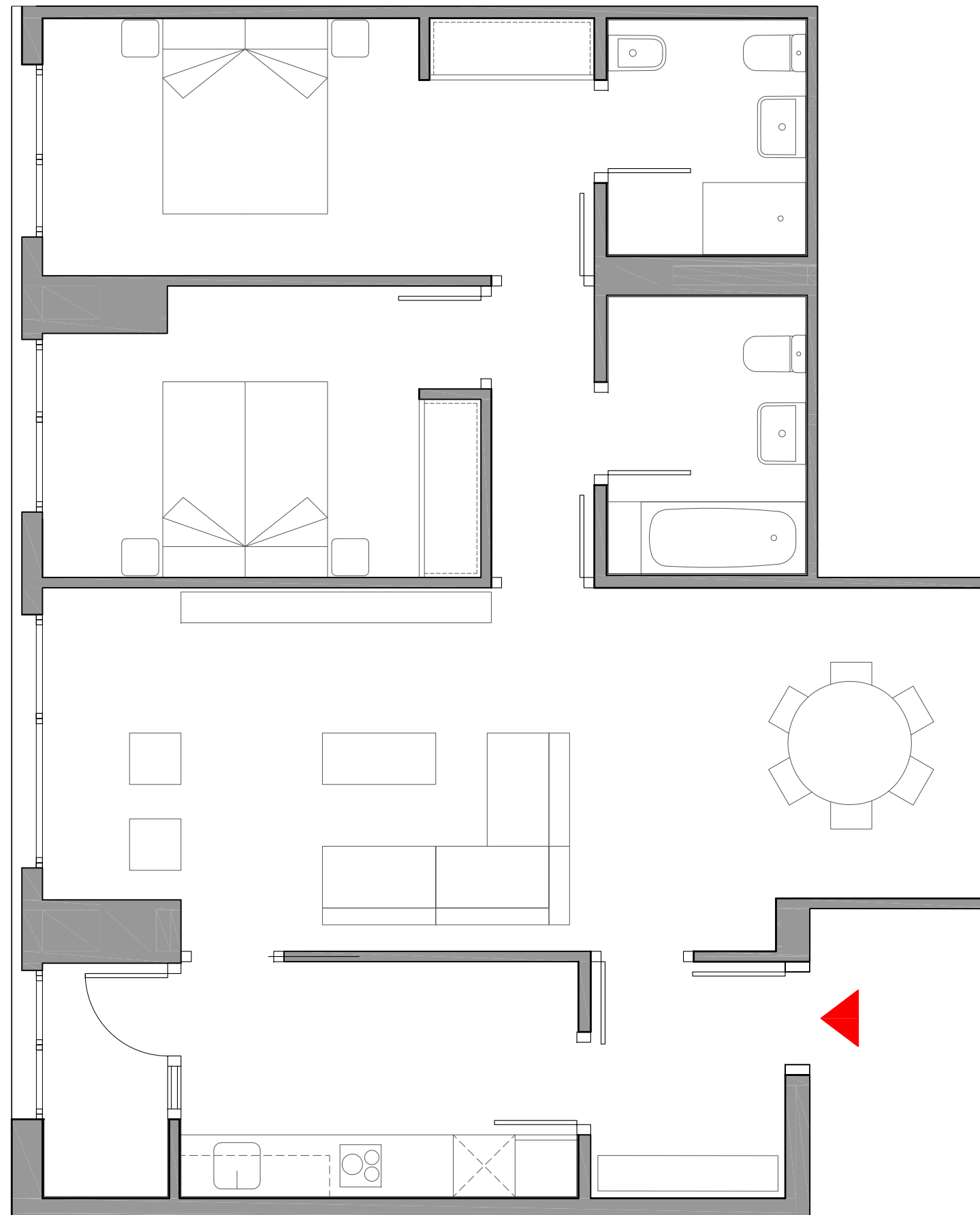
Estrada de Zalbidea, 15.  
Zorroza. BILBAO

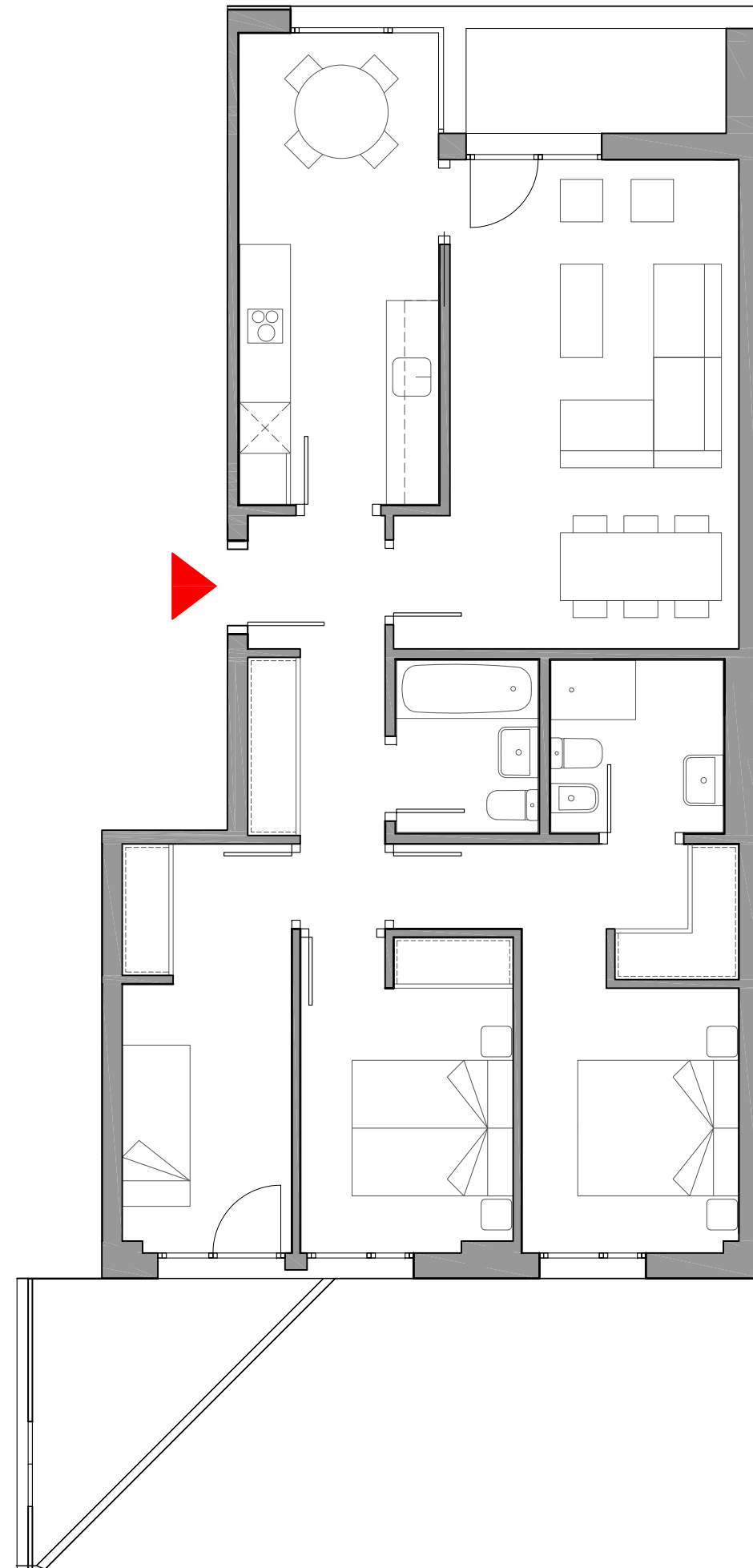


**ESC. 3  
PLANTA BAJA, LETRA A**

**SUPERFICIES APROXIMADAS m<sup>2</sup>**

SUPERFICIE ÚTIL + TENDEDERO	83
SUPERFICIE CONSTRUIDA + ZC	117





Edificio  
**ZORROZA BARRIA**

Estrada de Zalbidea, 15.  
 Zorroza. BILBAO



**ESC. 1  
 PLANTA 1ª, LETRA A**

**SUPERFICIES APROXIMADAS m<sup>2</sup>**

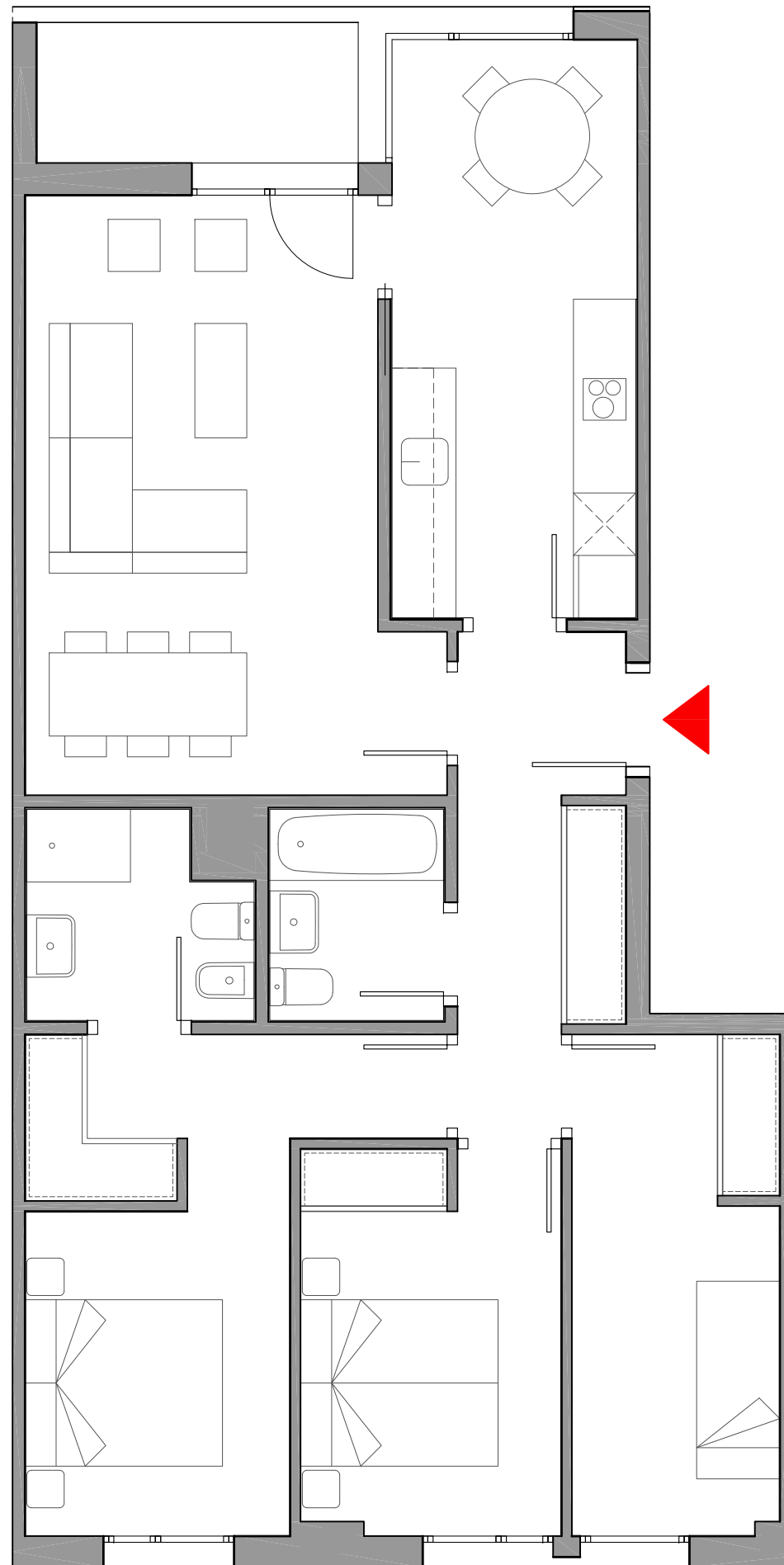
SUPERFICIE ÚTIL	80
SUPERFICIE CONSTRUIDA + ZC	113
SUPERFICIE CONSTRUIDA TERRAZA	12



**ALTAMIRA**

Este documento (tanto su parte gráfica como los datos referidos a superficies) tiene carácter meramente orientativo. Sin perjuicio de la información más exacta contenida en la documentación técnica del edificio. Todo el mobiliario que se muestra en este plano, incluido el de la cocina, se ha incluido a efectos meramente orientativos y decorativos. Los datos referidos a superficies, distribución y linderos son meramente orientativos y pueden sufrir variaciones como consecuencia de exigencias comerciales, jurídicas, técnicas o de ejecución de proyecto.





Edificio  
**ZORROZA BARRIA**

Estrada de Zalbidea, 15.  
 Zorroza. BILBAO



**ESC. 1  
 PLANTA 1ª LETRA B**

**SUPERFICIES APROXIMADAS m<sup>2</sup>**

SUPERFICIE ÚTIL	80
SUPERFICIE CONSTRUIDA + ZC	113
SUPERFICIE CONSTRUIDA TERRAZA	4



**ALTAMIRA**

Este documento (tanto su parte gráfica como los datos referidos a superficies) tiene carácter meramente orientativo. Sin perjuicio de la información más exacta contenida en la documentación técnica del edificio. Todo el mobiliario que se muestra en este plano, incluido el de la cocina, se ha incluido a efectos meramente orientativos y decorativos. Los datos referidos a superficies, distribución y linderos son meramente orientativos y pueden sufrir variaciones como consecuencia de exigencias comerciales, jurídicas, técnicas o de ejecución de proyecto.

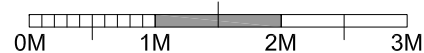
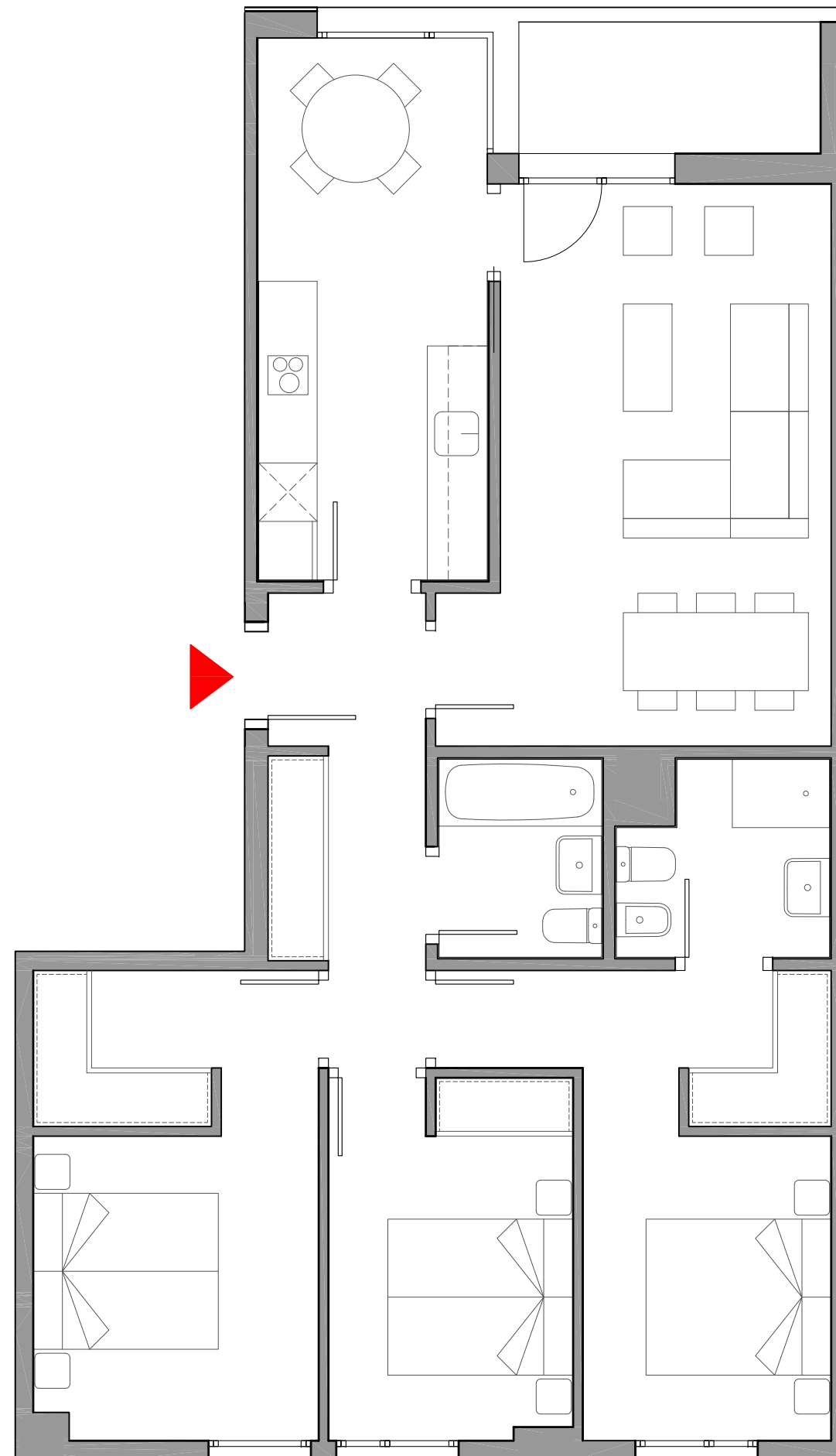
Estrada de Zalbidea, 15.  
Zorroza. BILBAO



**ESC. 2  
PLANTA 1ª, LETRA A**

**SUPERFICIES APROXIMADAS m<sup>2</sup>**

SUPERFICIE ÚTIL	84
SUPERFICIE CONSTRUIDA + ZC	118
SUPERFICIE CONSTRUIDA TERRAZA	4





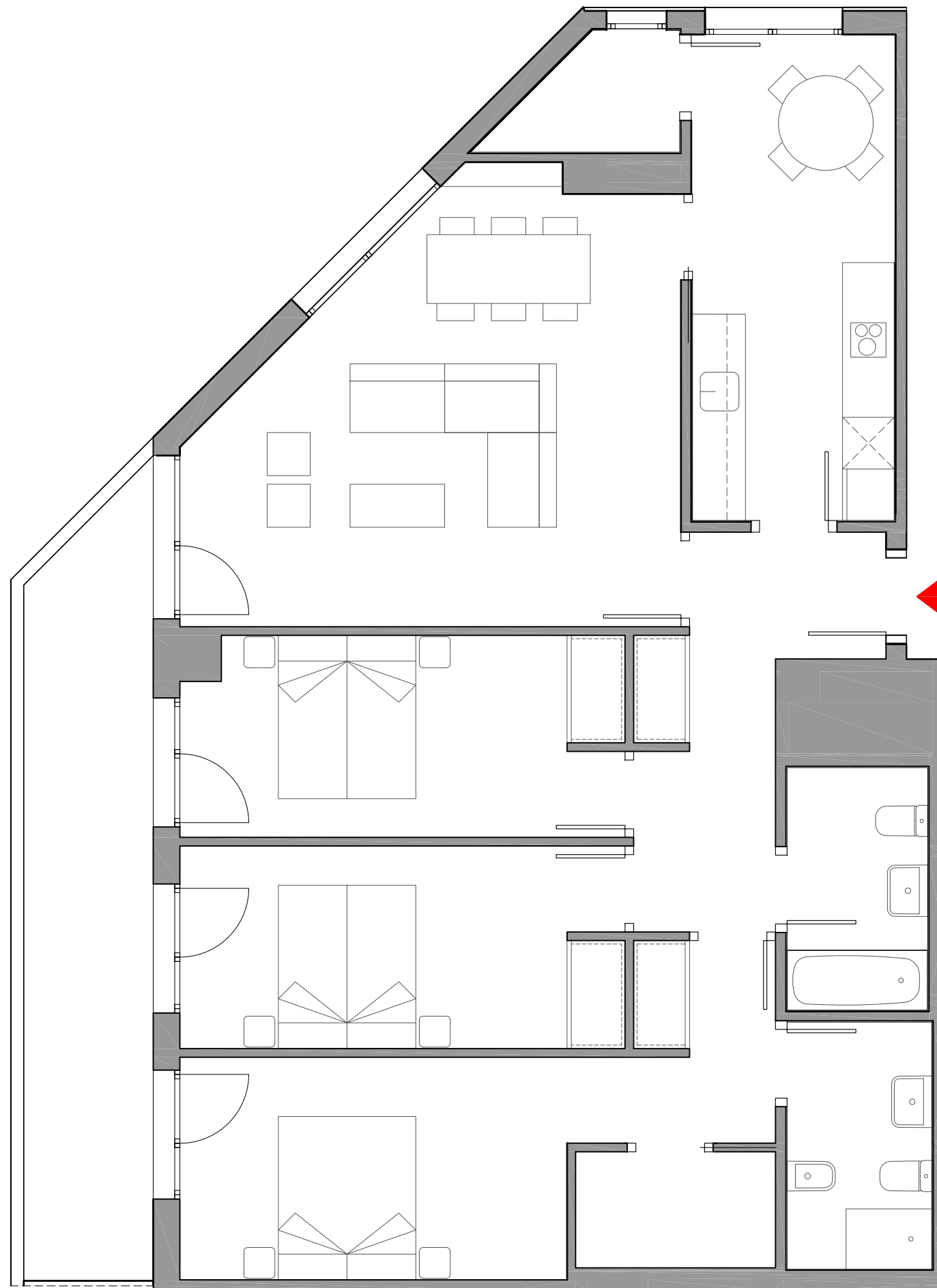
Estrada de Zalbidea, 15.  
Zorroza. BILBAO



**ESC. 2  
PLANTA 1ª, LETRA B**

**SUPERFICIES APROXIMADAS m<sup>2</sup>**

SUPERFICIE ÚTIL + TENDEDERO	102
SUPERFICIE CONSTRUIDA + ZC	144
SUPERFICIE CONSTRUIDA TERRAZA	14

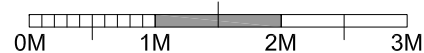
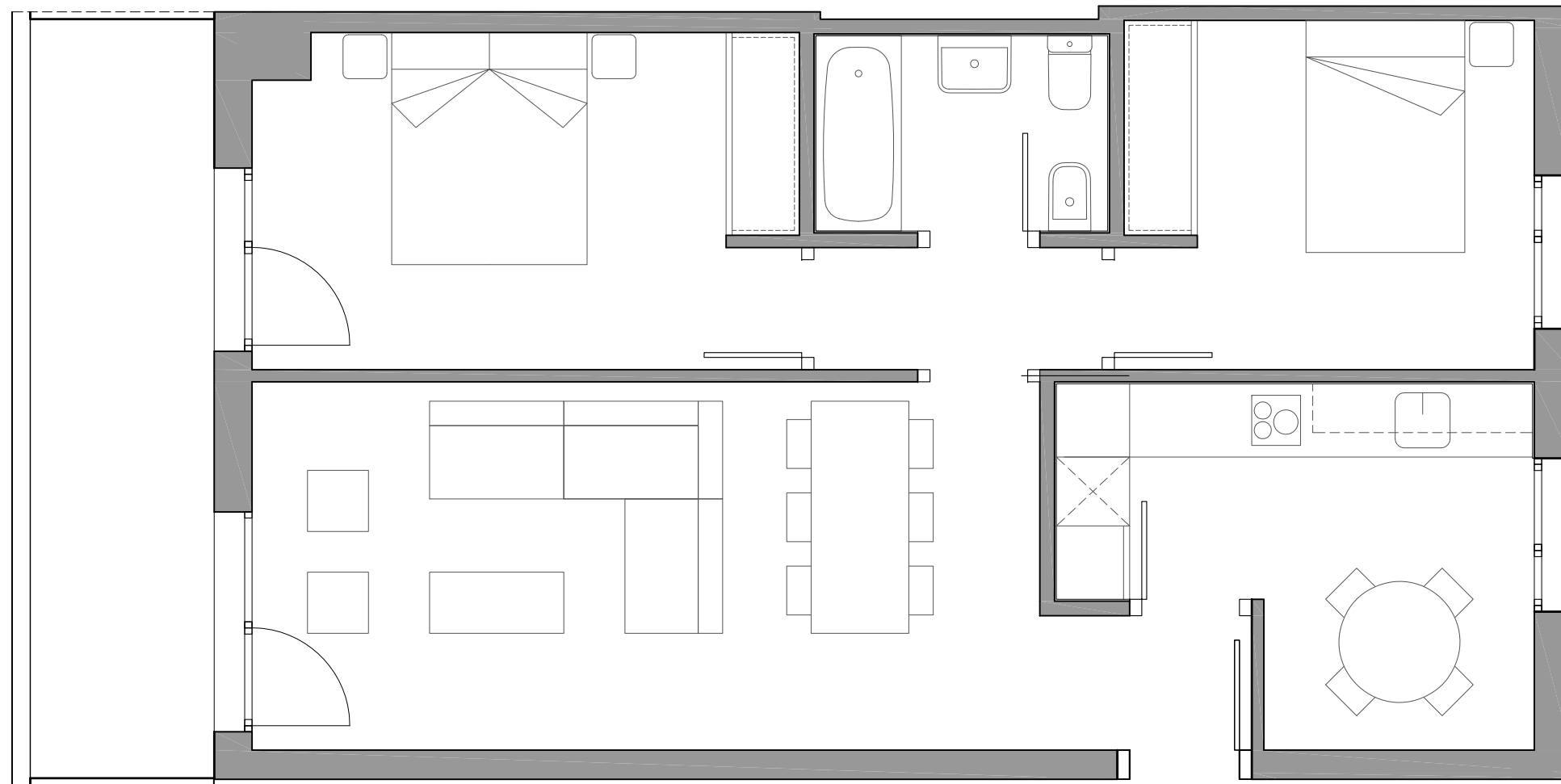




**ESC. 3  
PLANTA 1ª, LETRA A**

**SUPERFICIES APROXIMADAS m<sup>2</sup>**

SUPERFICIE ÚTIL	58
SUPERFICIE CONSTRUIDA + ZC	82
SUPERFICIE CONSTRUIDA TERRAZA	10





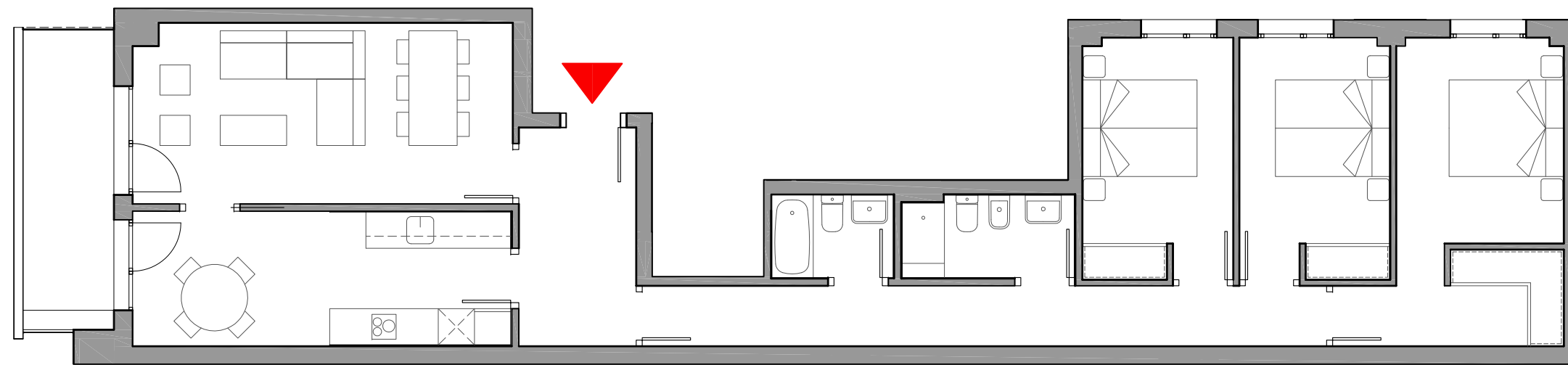
Estrada de Zalbidea, 15.  
Zorroza. BILBAO



**ESC. 3  
PLANTA 1ª, LETRA B**

**SUPERFICIES APROXIMADAS m<sup>2</sup>**

SUPERFICIE ÚTIL	92
SUPERFICIE CONSTRUIDA + ZC	129
SUPERFICIE CONSTRUIDA TERRAZA	8



0M 1M 2M 3M

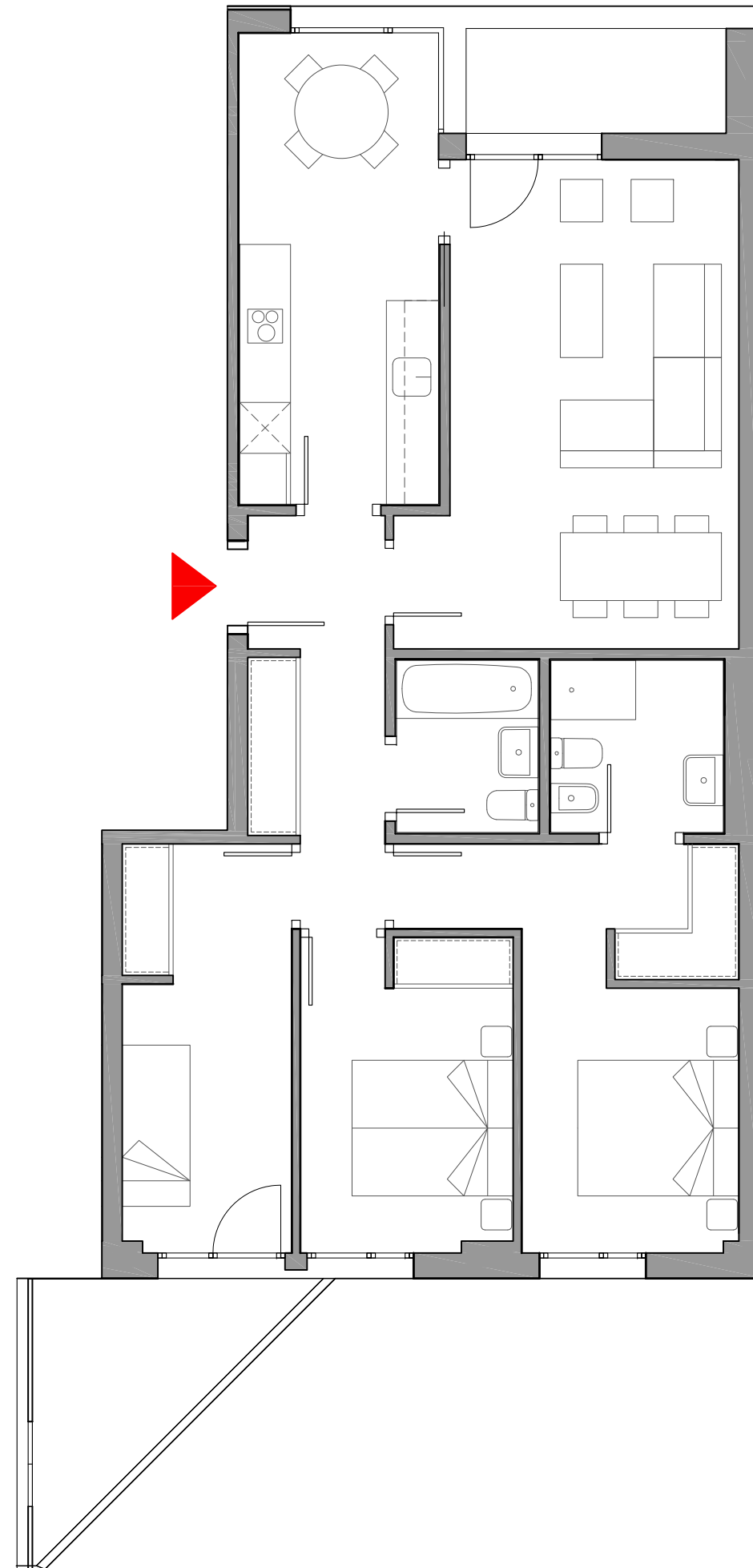




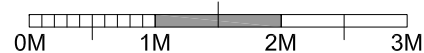
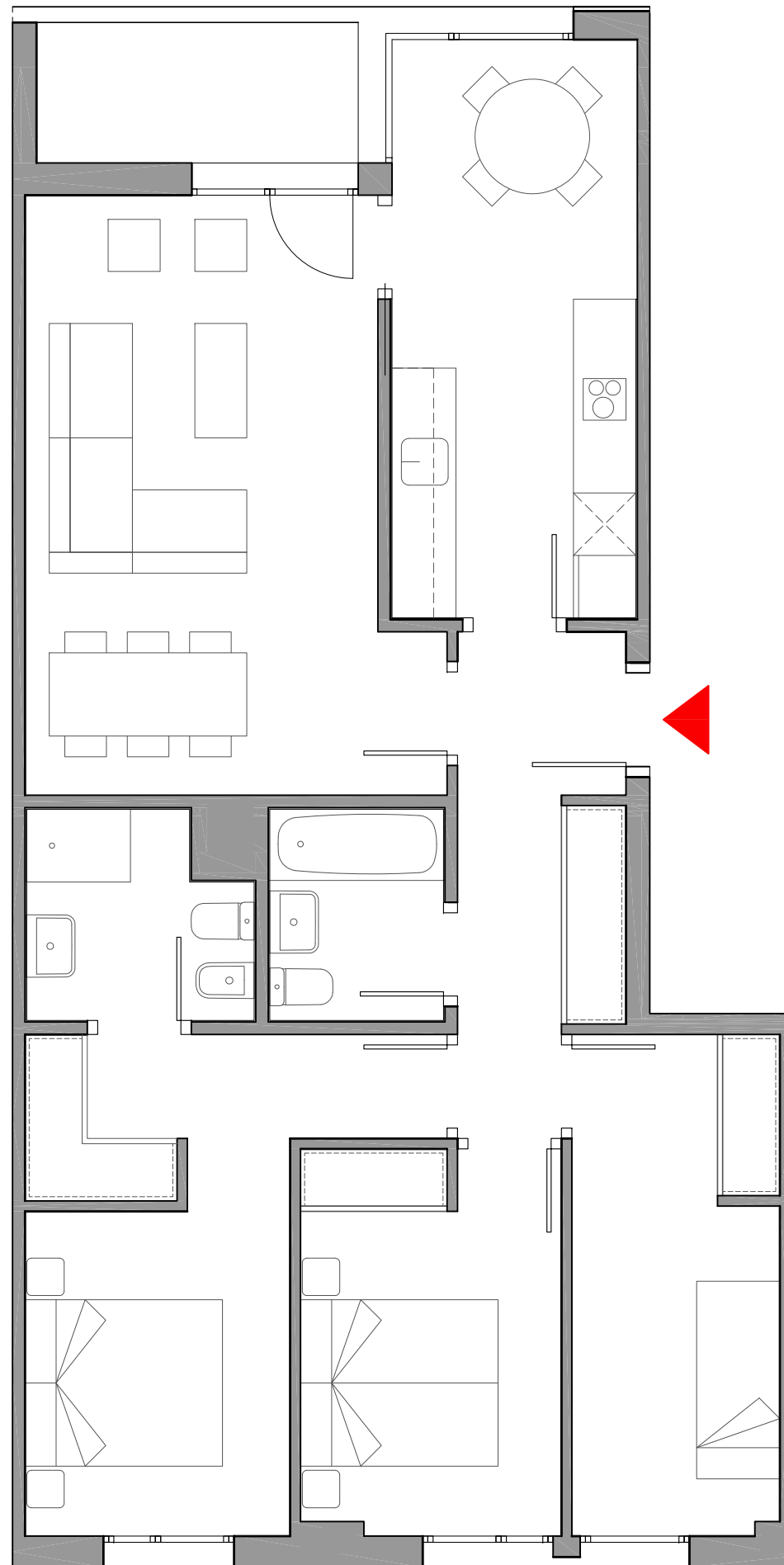
**ESC. 1  
PLANTA 2ª, LETRA A**

**SUPERFICIES APROXIMADAS m<sup>2</sup>**

SUPERFICIE ÚTIL	80
SUPERFICIE CONSTRUIDA + ZC	113
SUPERFICIE CONSTRUIDA TERRAZA	12







Edificio  
**ZORROZA BARRIA**

Estrada de Zalbidea, 15.  
 Zorroza. BILBAO



**ESC. 1  
 PLANTA 2ª LETRA B**

**SUPERFICIES APROXIMADAS m<sup>2</sup>**

SUPERFICIE ÚTIL	80
SUPERFICIE CONSTRUIDA + ZC	113
SUPERFICIE CONSTRUIDA TERRAZA	4



**ALTAMIRA**

Este documento (tanto su parte gráfica como los datos referidos a superficies) tiene carácter meramente orientativo. Sin perjuicio de la información más exacta contenida en la documentación técnica del edificio. Todo el mobiliario que se muestra en este plano, incluido el de la cocina, se ha incluido a efectos meramente orientativos y decorativos. Los datos referidos a superficies, distribución y linderos son meramente orientativos y pueden sufrir variaciones como consecuencia de exigencias comerciales, jurídicas, técnicas o de ejecución de proyecto.

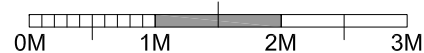
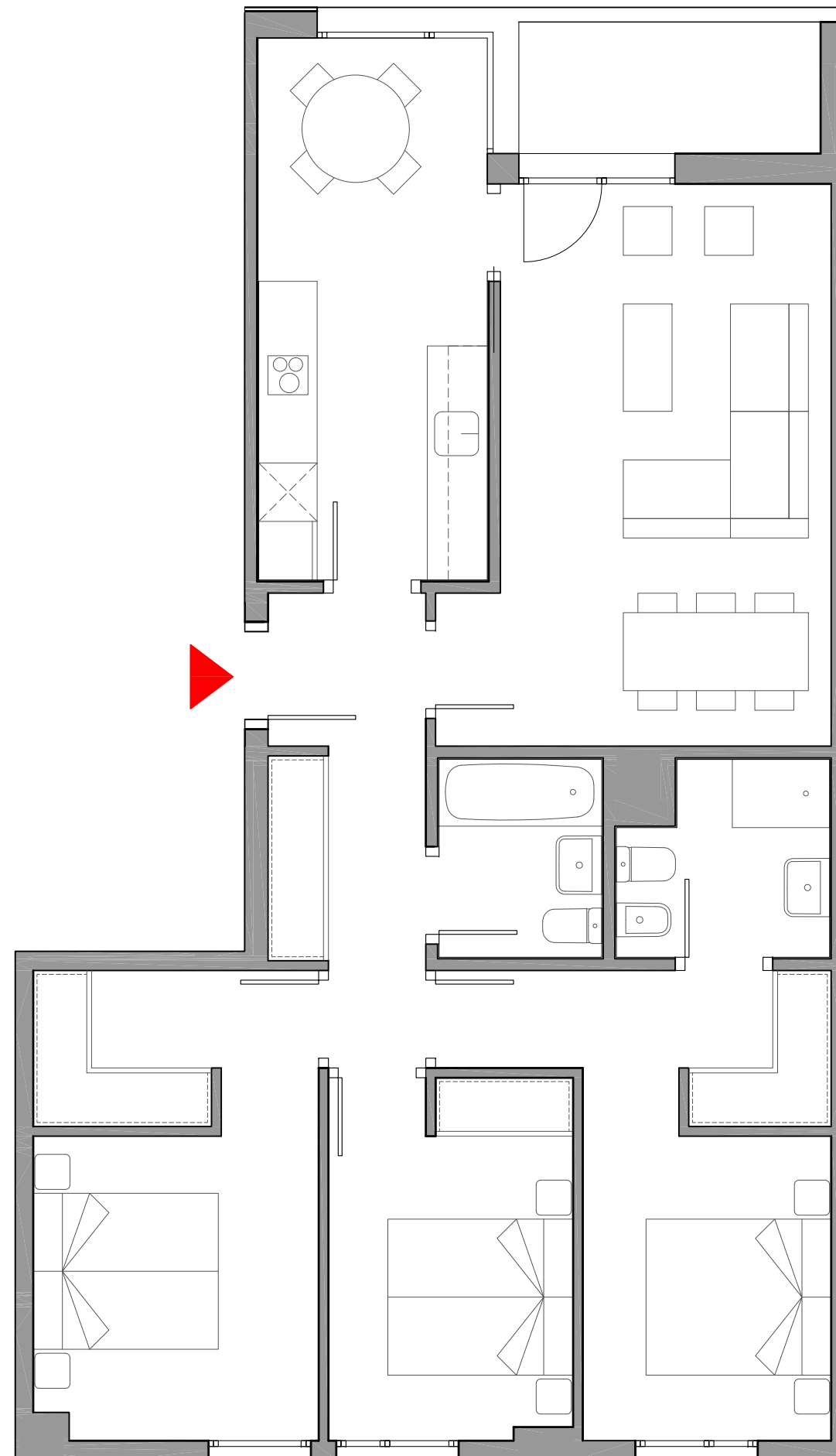
Estrada de Zalbidea, 15.  
Zorroza. BILBAO



**ESC. 2  
PLANTA 2ª, LETRA A**

**SUPERFICIES APROXIMADAS m<sup>2</sup>**

SUPERFICIE ÚTIL	84
SUPERFICIE CONSTRUIDA + ZC	118
SUPERFICIE CONSTRUIDA TERRAZA	4





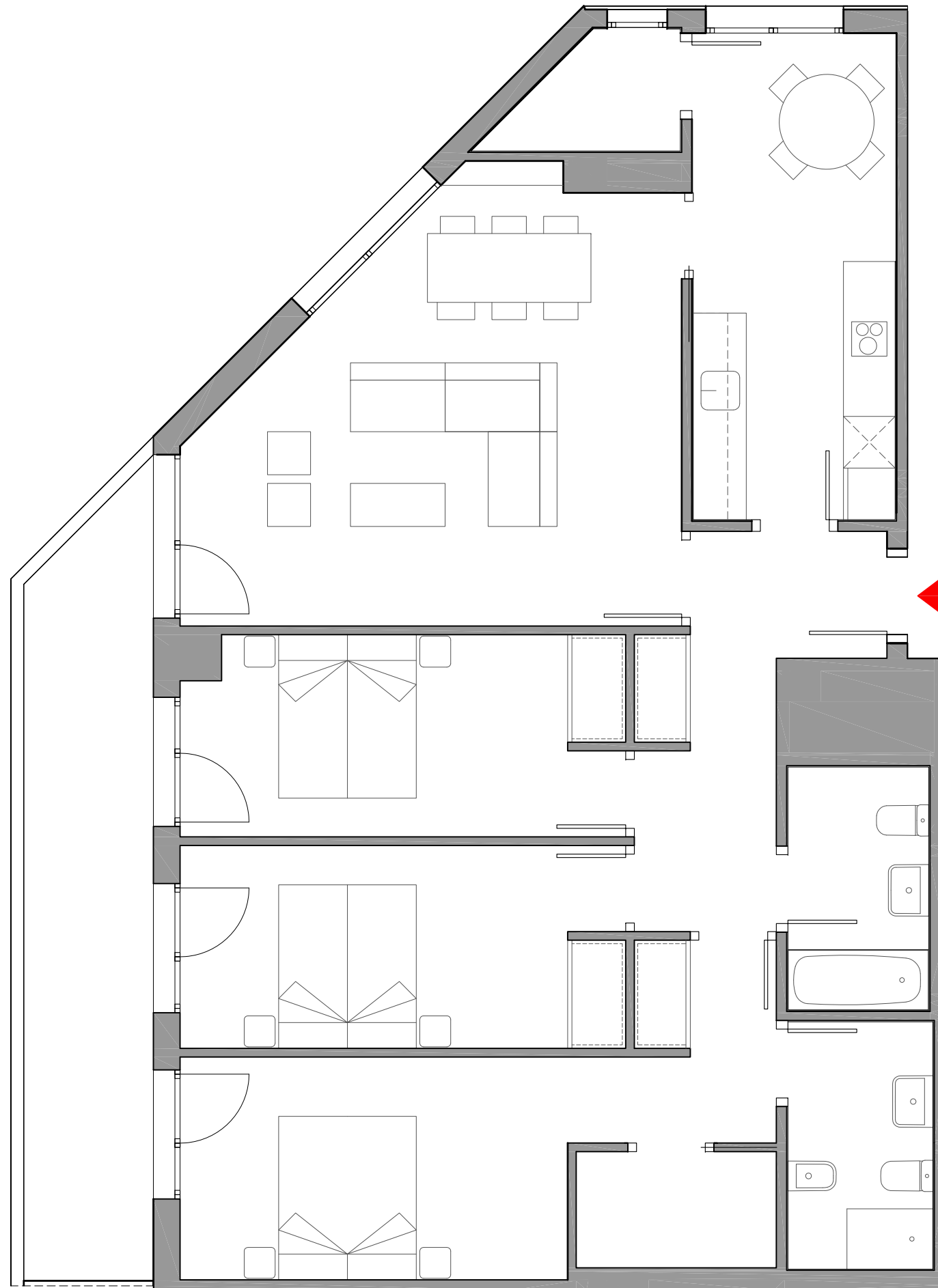
Estrada de Zalbidea, 15.  
Zorroza. BILBAO



**ESC. 2  
PLANTA 2ª, LETRA B**

**SUPERFICIES APROXIMADAS m<sup>2</sup>**

SUPERFICIE ÚTIL + TENDEDERO	102
SUPERFICIE CONSTRUIDA + ZC	144
SUPERFICIE CONSTRUIDA TERRAZA	14

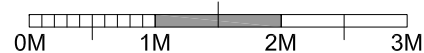
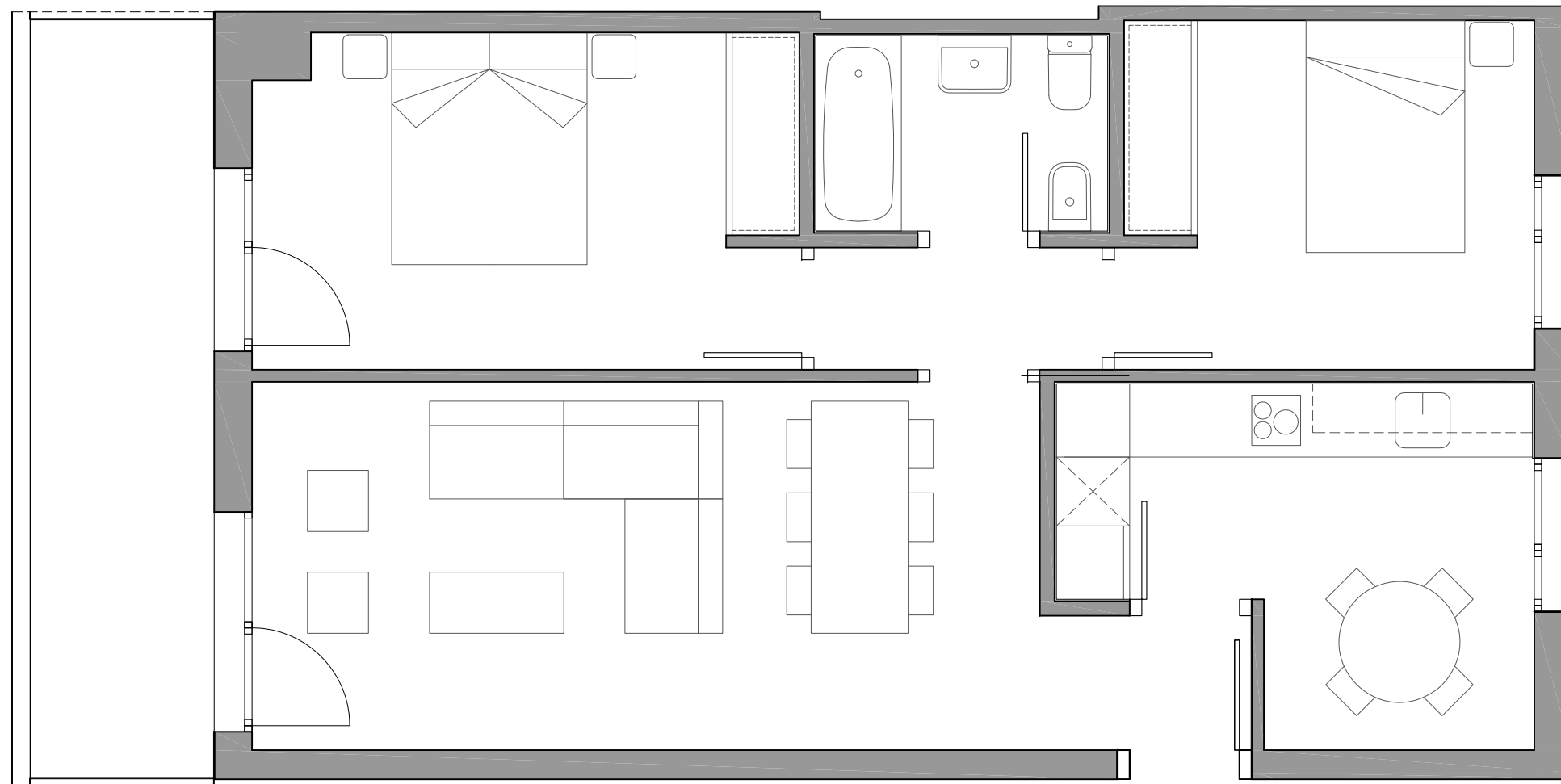




**ESC. 3  
PLANTA 2ª, LETRA A**

**SUPERFICIES APROXIMADAS m<sup>2</sup>**

SUPERFICIE ÚTIL	58
SUPERFICIE CONSTRUIDA + ZC	82
SUPERFICIE CONSTRUIDA TERRAZA	10



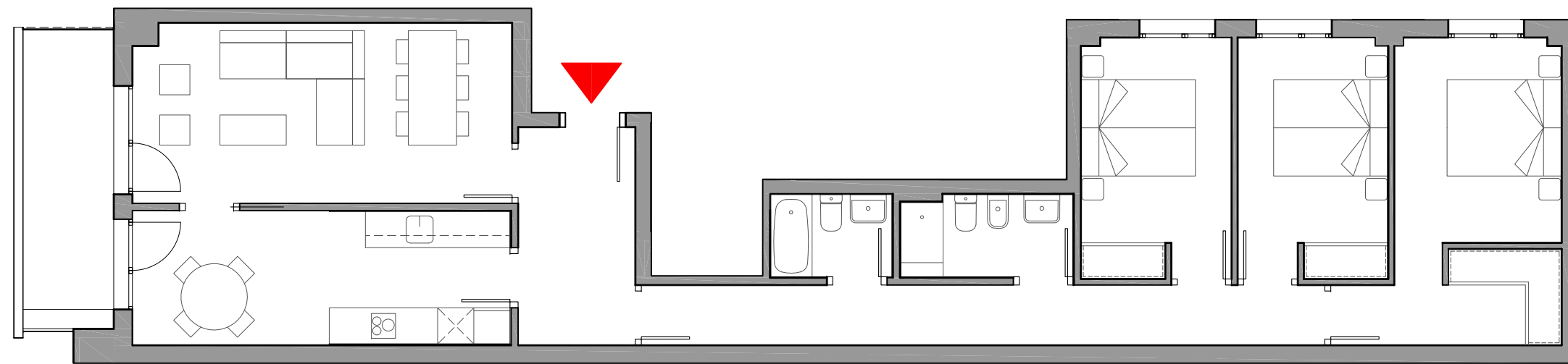




**ESC. 3  
PLANTA 2ª, LETRA B**

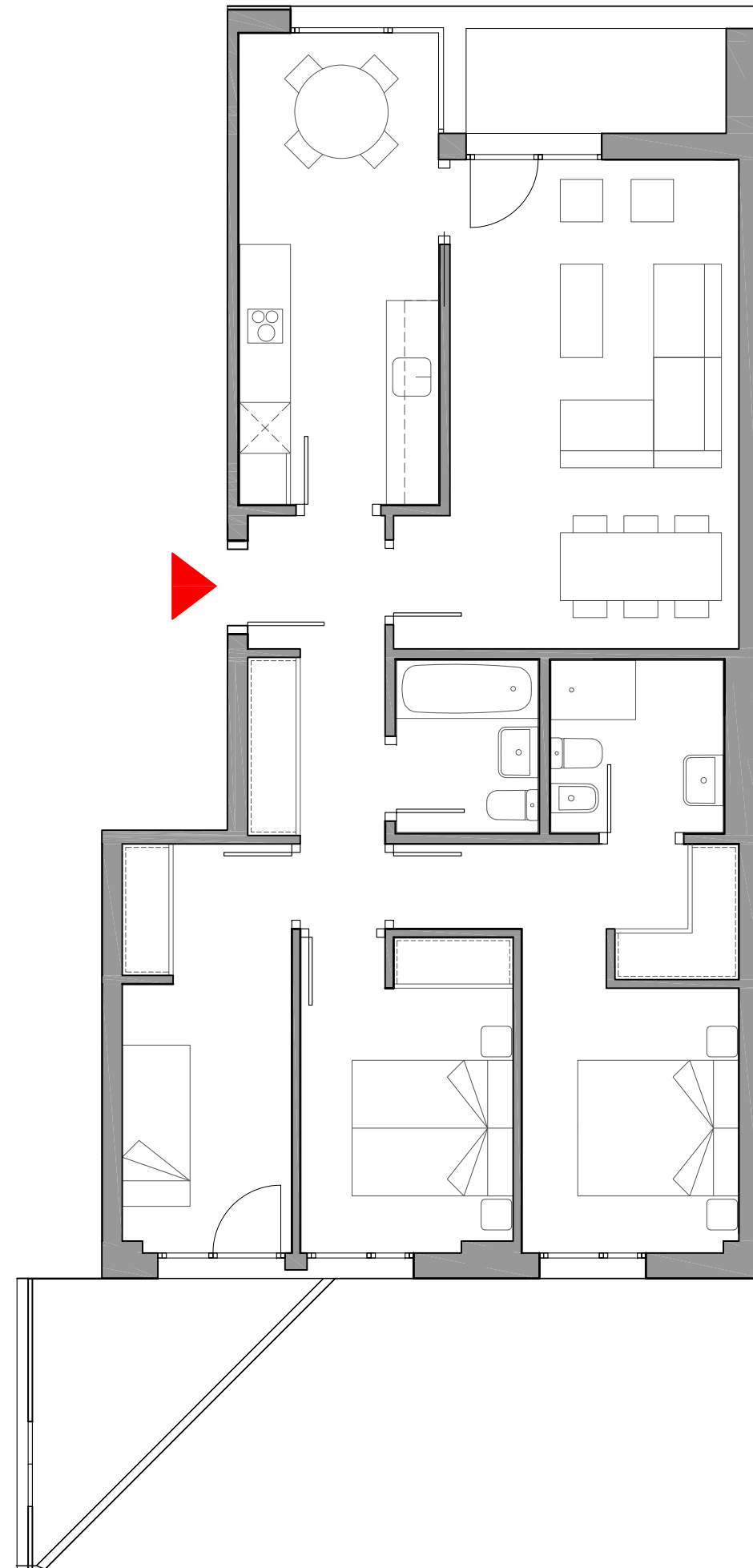
**SUPERFICIES APROXIMADAS m<sup>2</sup>**

SUPERFICIE ÚTIL	92
SUPERFICIE CONSTRUIDA + ZC	129
SUPERFICIE CONSTRUIDA TERRAZA	8



0M 1M 2M 3M





Edificio  
**ZORROZA BARRIA**

Estrada de Zalbidea, 15.  
 Zorroza. BILBAO



**ESC. 1  
 PLANTA 3ª, LETRA A**

**SUPERFICIES APROXIMADAS m<sup>2</sup>**

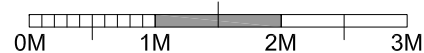
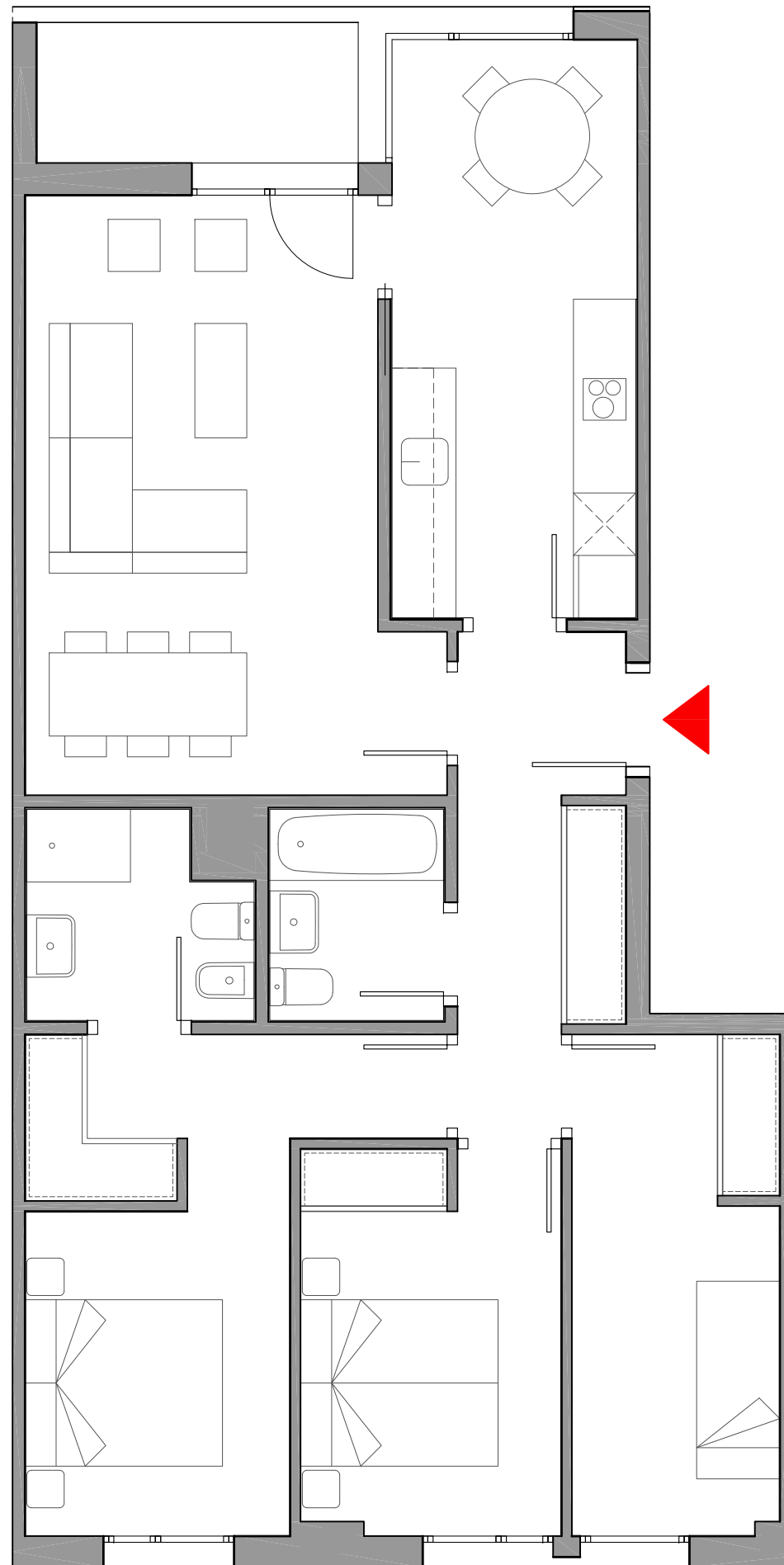
SUPERFICIE ÚTIL	80
SUPERFICIE CONSTRUIDA + ZC	113
SUPERFICIE CONSTRUIDA TERRAZA	12



**ALTAMIRA**

Este documento (tanto su parte gráfica como los datos referidos a superficies) tiene carácter meramente orientativo. Sin perjuicio de la información más exacta contenida en la documentación técnica del edificio. Todo el mobiliario que se muestra en este plano, incluido el de la cocina, se ha incluido a efectos meramente orientativos y decorativos. Los datos referidos a superficies, distribución y linderos son meramente orientativos y pueden sufrir variaciones como consecuencia de exigencias comerciales, jurídicas, técnicas o de ejecución de proyecto.





Edificio  
**ZORROZA BARRIA**

Estrada de Zalbidea, 15.  
 Zorroza. BILBAO



**ESC. 1**  
**PLANTA 3ª LETRA B**

**SUPERFICIES APROXIMADAS m<sup>2</sup>**

SUPERFICIE ÚTIL	80
SUPERFICIE CONSTRUIDA + ZC	113
SUPERFICIE CONSTRUIDA TERRAZA	4



**ALTAMIRA**

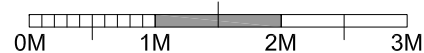
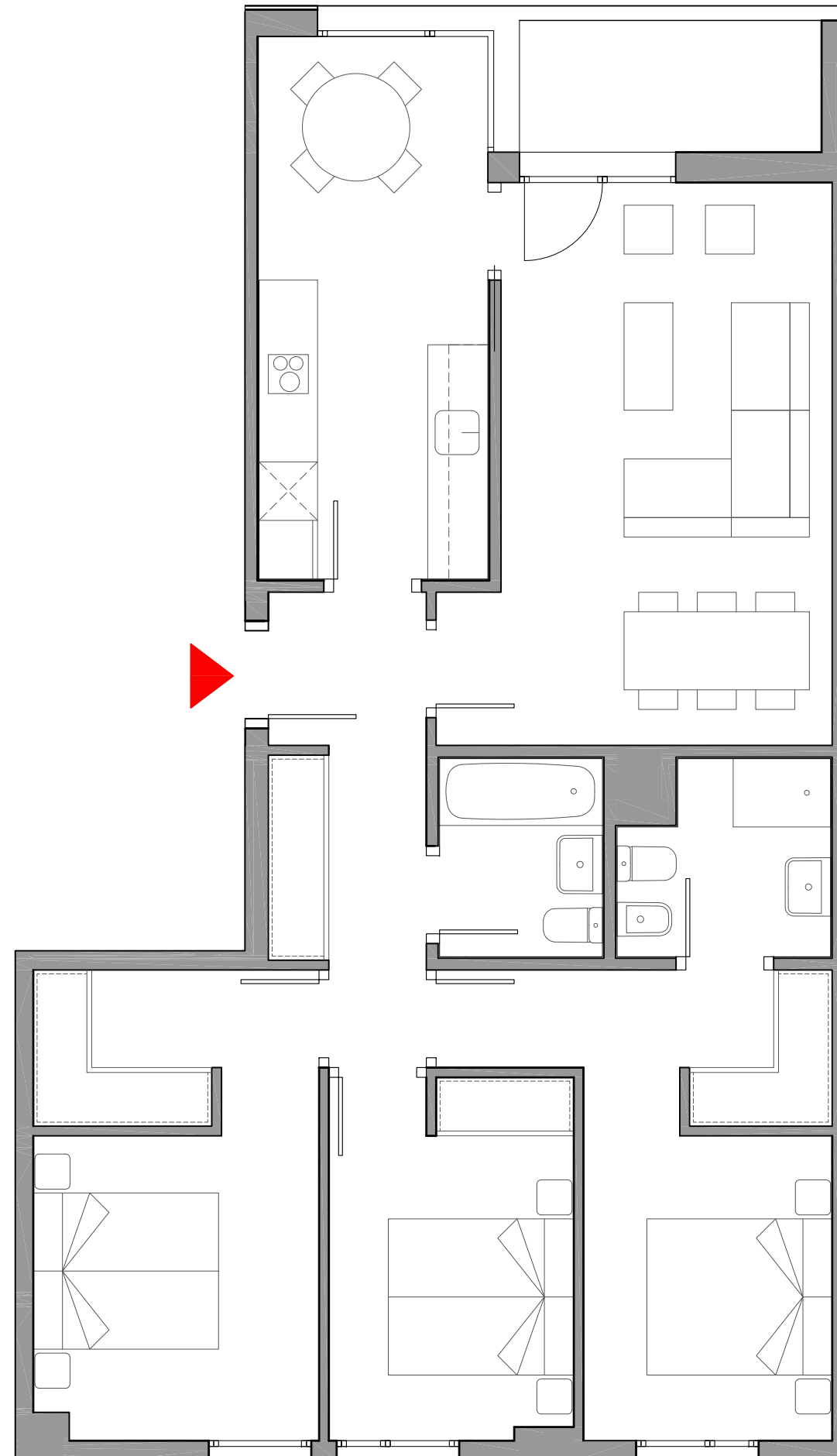
Este documento (tanto su parte gráfica como los datos referidos a superficies) tiene carácter meramente orientativo. Sin perjuicio de la información más exacta contenida en la documentación técnica del edificio. Todo el mobiliario que se muestra en este plano, incluido el de la cocina, se ha incluido a efectos meramente orientativos y decorativos. Los datos referidos a superficies, distribución y linderos son meramente orientativos y pueden sufrir variaciones como consecuencia de exigencias comerciales, jurídicas, técnicas o de ejecución de proyecto.



**ESC. 2  
PLANTA 3ª, LETRA A**

**SUPERFICIES APROXIMADAS m<sup>2</sup>**

SUPERFICIE ÚTIL	84
SUPERFICIE CONSTRUIDA + ZC	118
SUPERFICIE CONSTRUIDA TERRAZA	4



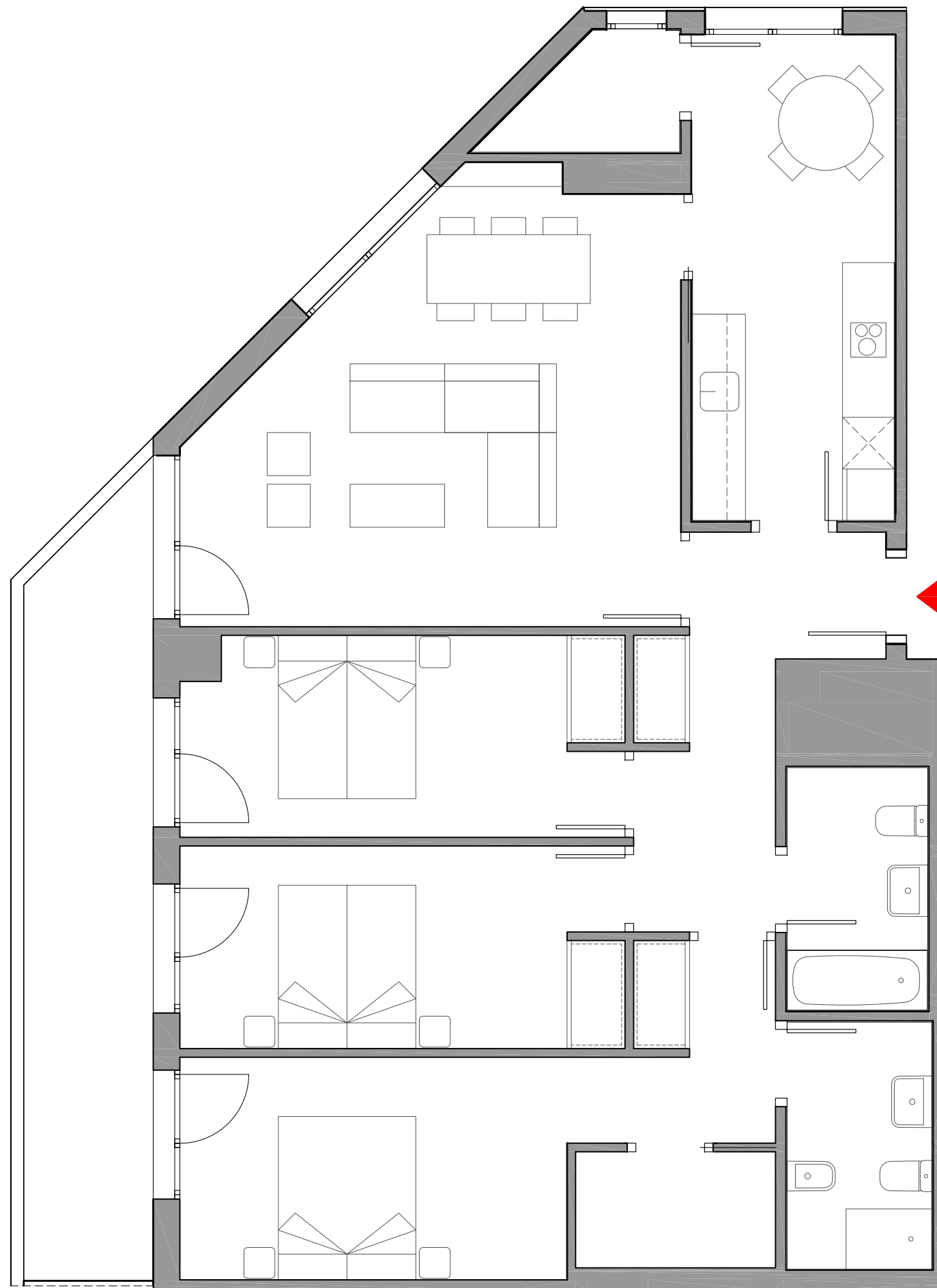




**ESC. 2  
PLANTA 3ª, LETRA B**

**SUPERFICIES APROXIMADAS m<sup>2</sup>**

SUPERFICIE ÚTIL + TENDEDERO	102
SUPERFICIE CONSTRUIDA + ZC	144
SUPERFICIE CONSTRUIDA TERRAZA	14

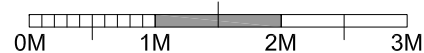
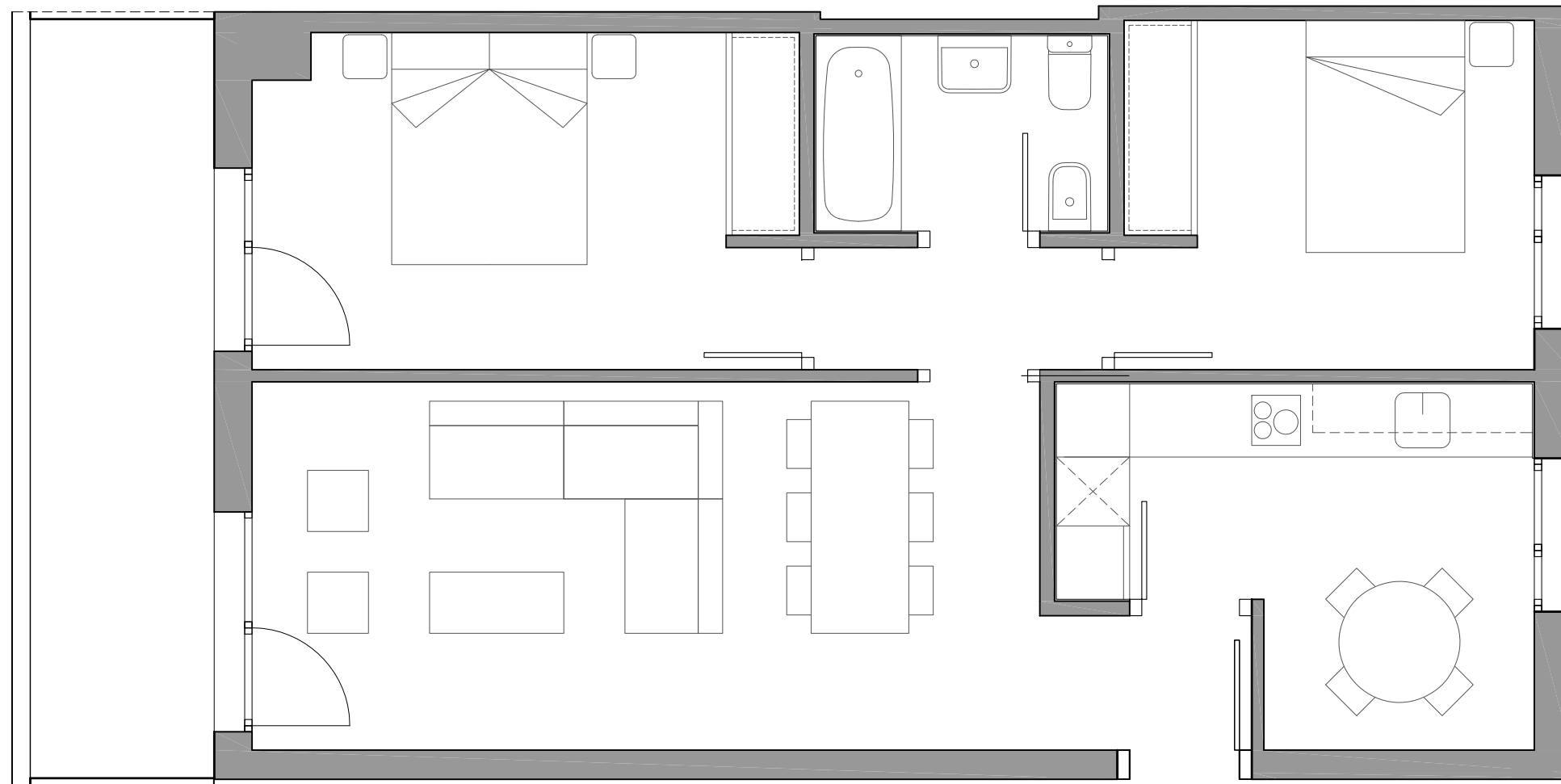




**ESC. 3  
PLANTA 3ª, LETRA A**

**SUPERFICIES APROXIMADAS m<sup>2</sup>**

SUPERFICIE ÚTIL	58
SUPERFICIE CONSTRUIDA + ZC	82
SUPERFICIE CONSTRUIDA TERRAZA	10

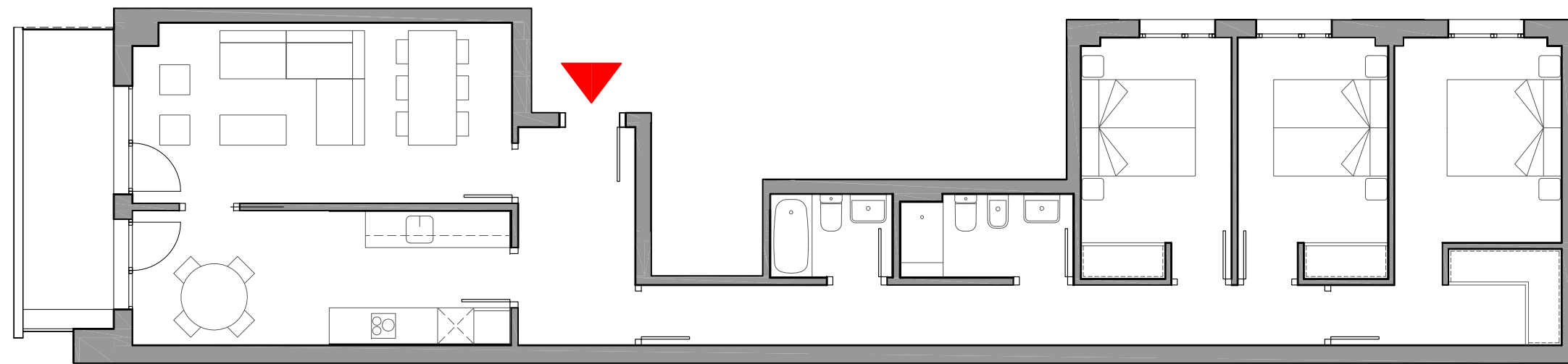




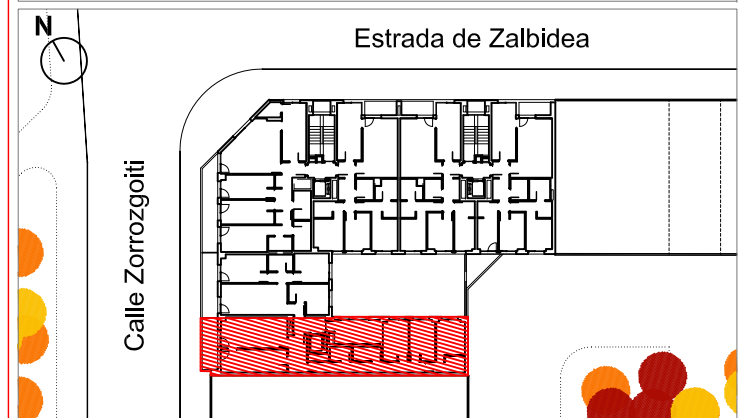
**ESC. 3  
PLANTA 3ª, LETRA B**

**SUPERFICIES APROXIMADAS m<sup>2</sup>**

SUPERFICIE ÚTIL	92
SUPERFICIE CONSTRUIDA + ZC	129
SUPERFICIE CONSTRUIDA TERRAZA	8



0M 1M 2M 3M



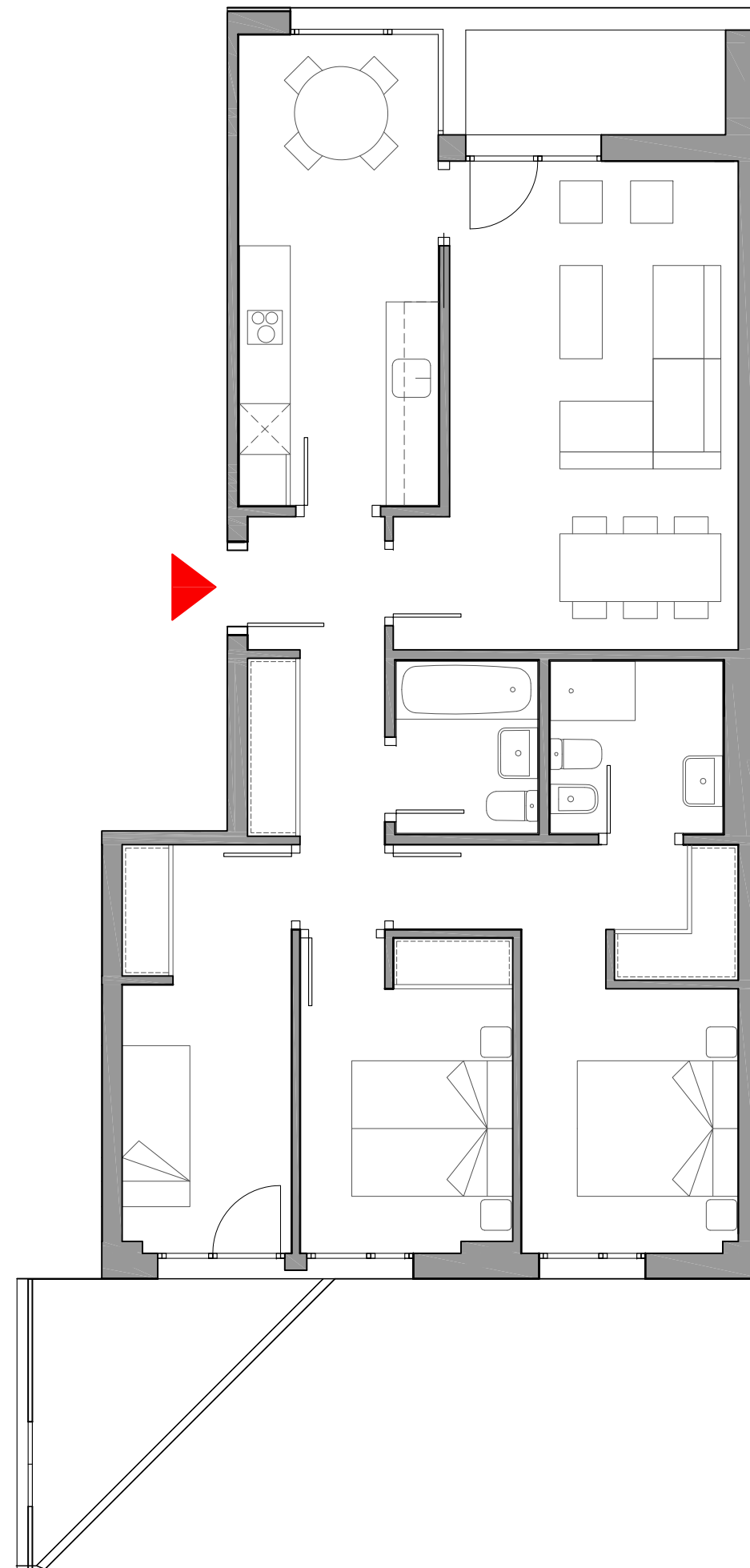


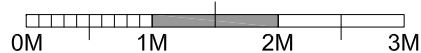
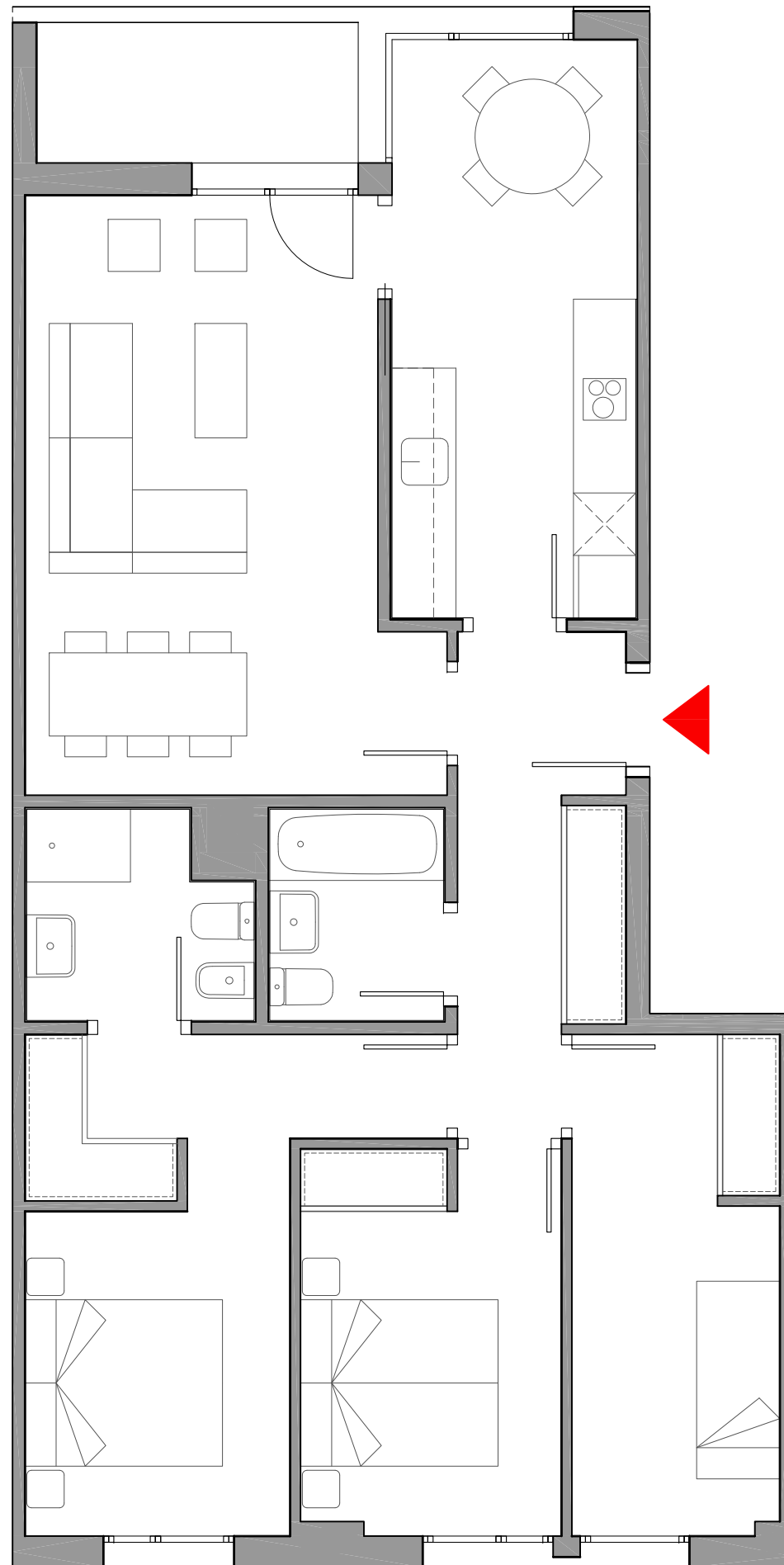


**ESC. 1  
PLANTA 4ª, LETRA A**

**SUPERFICIES APROXIMADAS m<sup>2</sup>**

SUPERFICIE ÚTIL	80
SUPERFICIE CONSTRUIDA + ZC	113
SUPERFICIE CONSTRUIDA TERRAZA	12





Edificio  
**ZORROZA BARRIA**

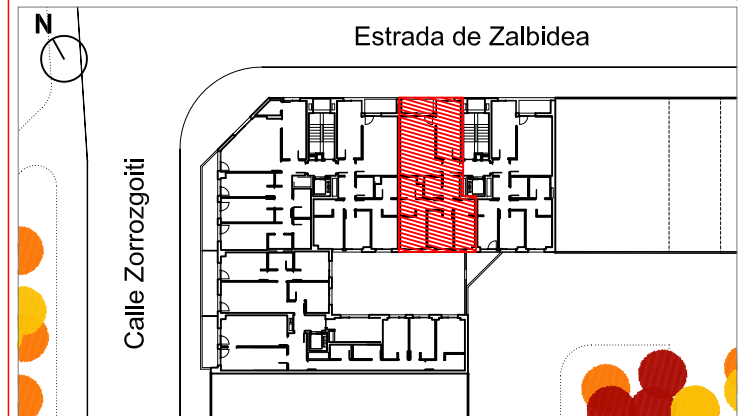
Estrada de Zalbidea, 15.  
 Zorroza. BILBAO



**ESC. 1  
 PLANTA 4ª LETRA B**

**SUPERFICIES APROXIMADAS m<sup>2</sup>**

SUPERFICIE ÚTIL	80
SUPERFICIE CONSTRUIDA + ZC	113
SUPERFICIE CONSTRUIDA TERRAZA	4



**ALTAMIRA**

Este documento (tanto su parte gráfica como los datos referidos a superficies) tiene carácter meramente orientativo. Sin perjuicio de la información más exacta contenida en la documentación técnica del edificio. Todo el mobiliario que se muestra en este plano, incluido el de la cocina, se ha incluido a efectos meramente orientativos y decorativos. Los datos referidos a superficies, distribución y linderos son meramente orientativos y pueden sufrir variaciones como consecuencia de exigencias comerciales, jurídicas, técnicas o de ejecución de proyecto.

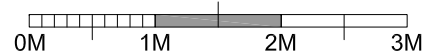
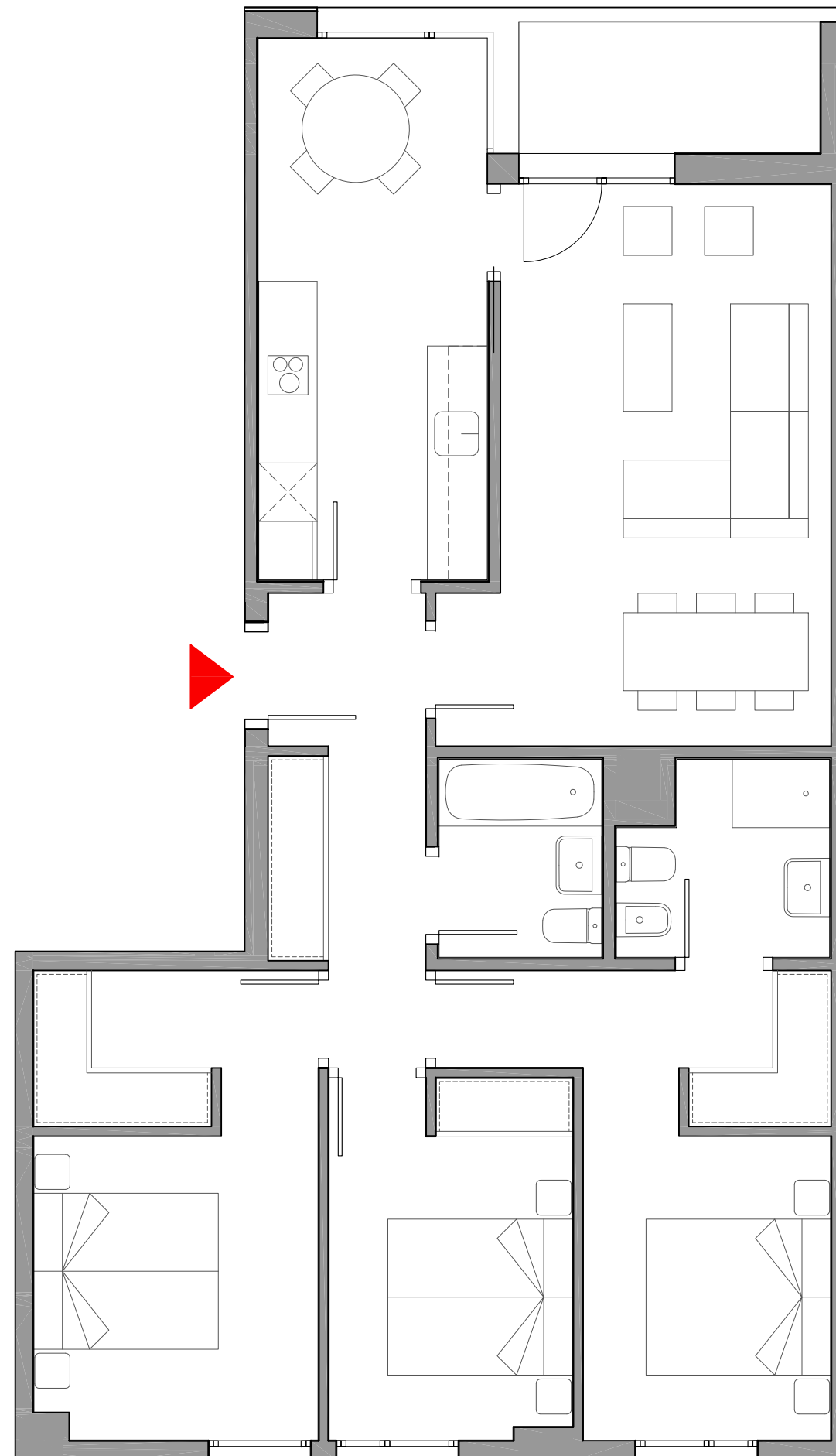
Estrada de Zalbidea, 15.  
Zorroza. BILBAO



**ESC. 2  
PLANTA 4ª, LETRA A**

**SUPERFICIES APROXIMADAS m<sup>2</sup>**

SUPERFICIE ÚTIL	84
SUPERFICIE CONSTRUIDA + ZC	118
SUPERFICIE CONSTRUIDA TERRAZA	4



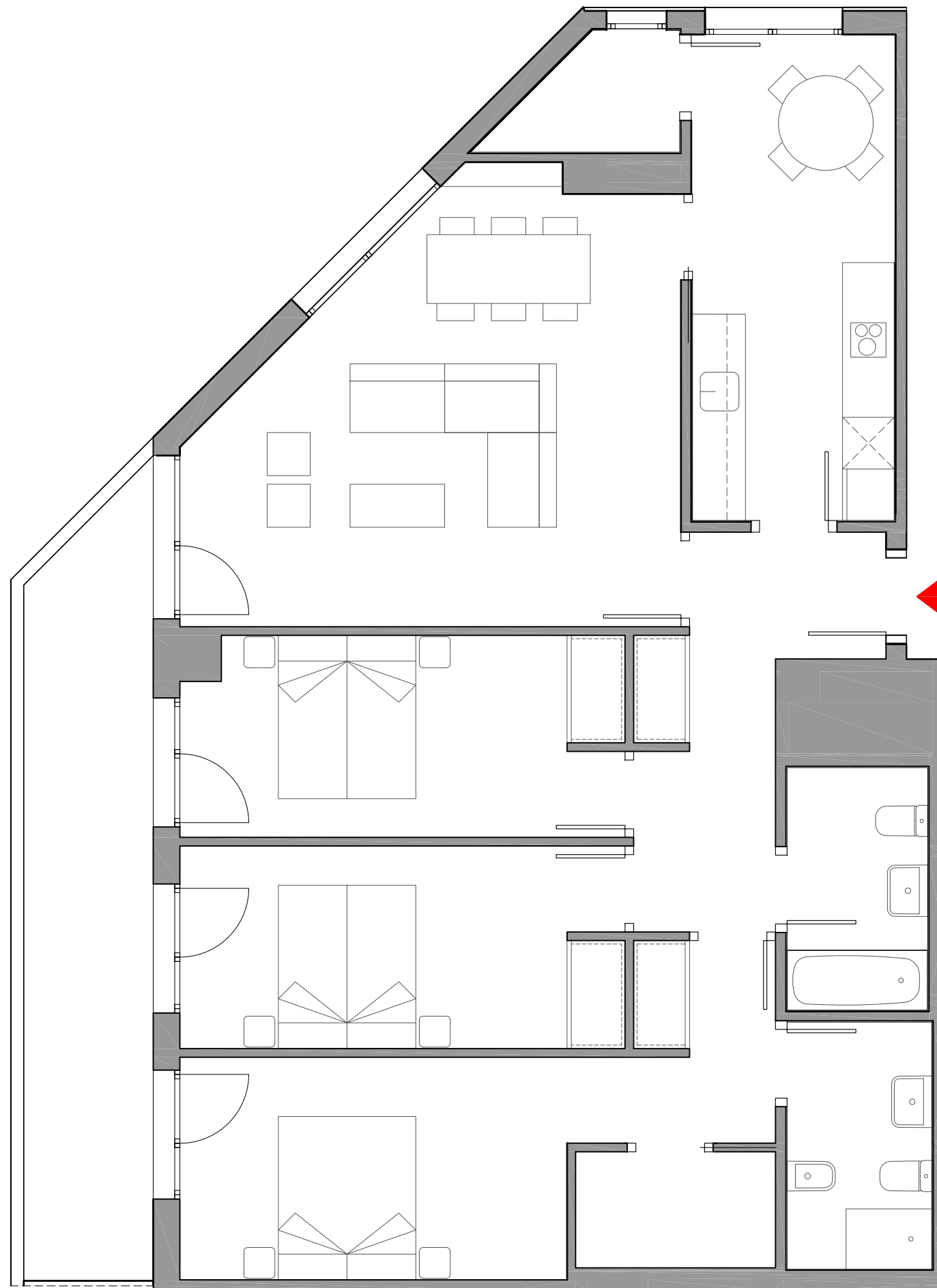




**ESC. 2  
PLANTA 4ª, LETRA B**

**SUPERFICIES APROXIMADAS m<sup>2</sup>**

SUPERFICIE ÚTIL + TENDEDERO	102
SUPERFICIE CONSTRUIDA + ZC	144
SUPERFICIE CONSTRUIDA TERRAZA	14

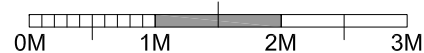
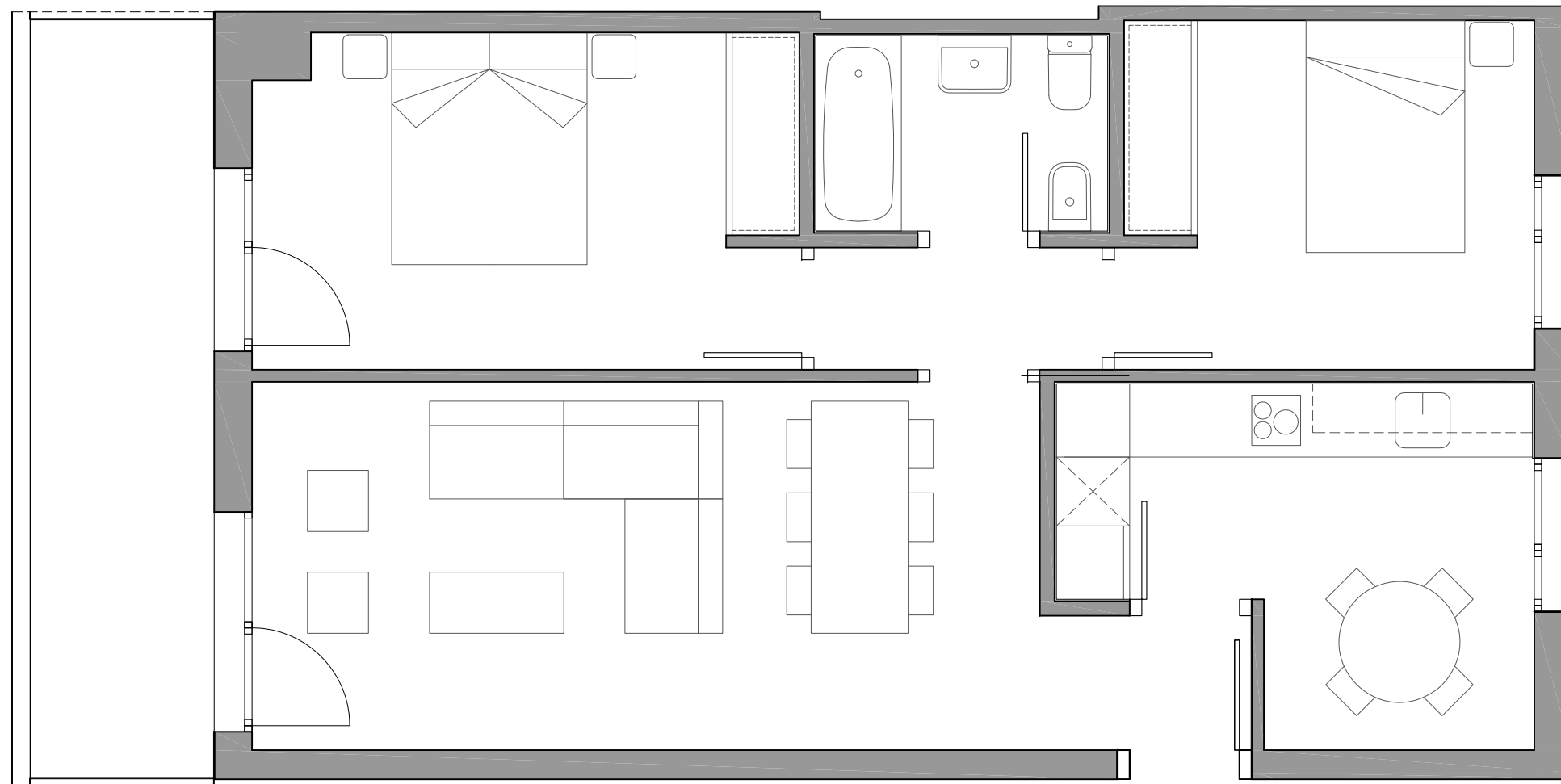




**ESC. 3  
PLANTA 4ª, LETRA A**

**SUPERFICIES APROXIMADAS m<sup>2</sup>**

SUPERFICIE ÚTIL	58
SUPERFICIE CONSTRUIDA + ZC	82
SUPERFICIE CONSTRUIDA TERRAZA	10

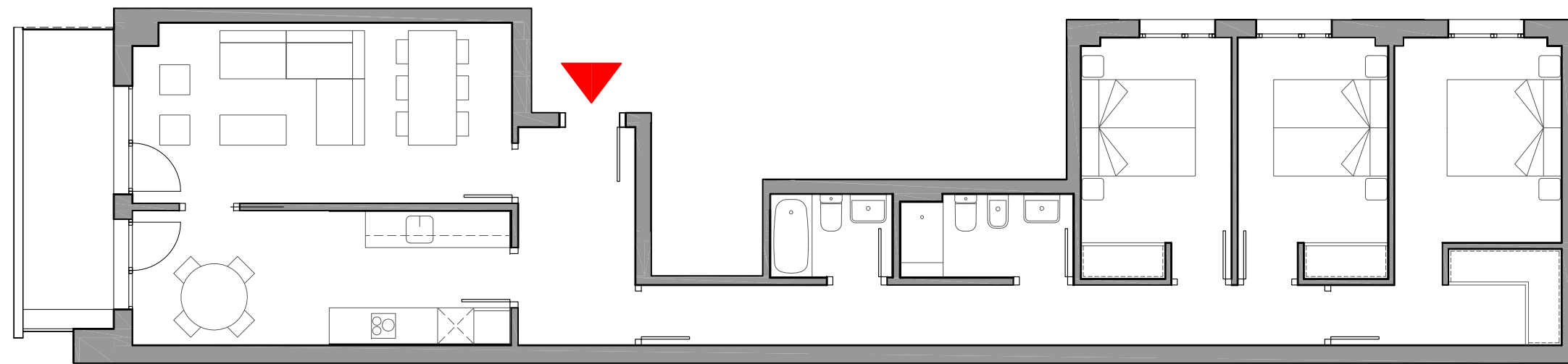




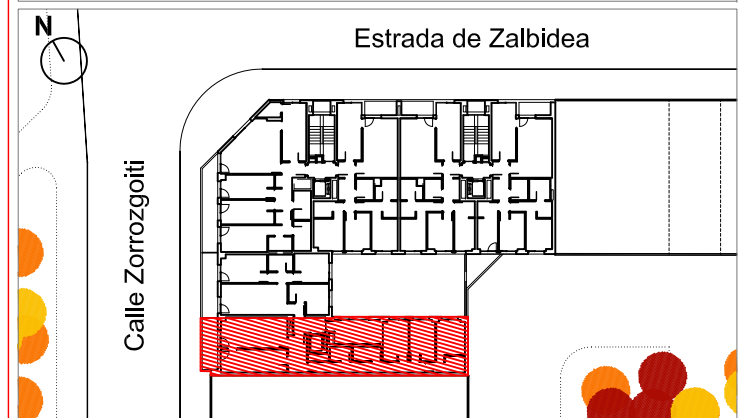
**ESC. 3  
PLANTA 4ª, LETRA B**

**SUPERFICIES APROXIMADAS m<sup>2</sup>**

SUPERFICIE ÚTIL	92
SUPERFICIE CONSTRUIDA + ZC	129
SUPERFICIE CONSTRUIDA TERRAZA	8



0M 1M 2M 3M



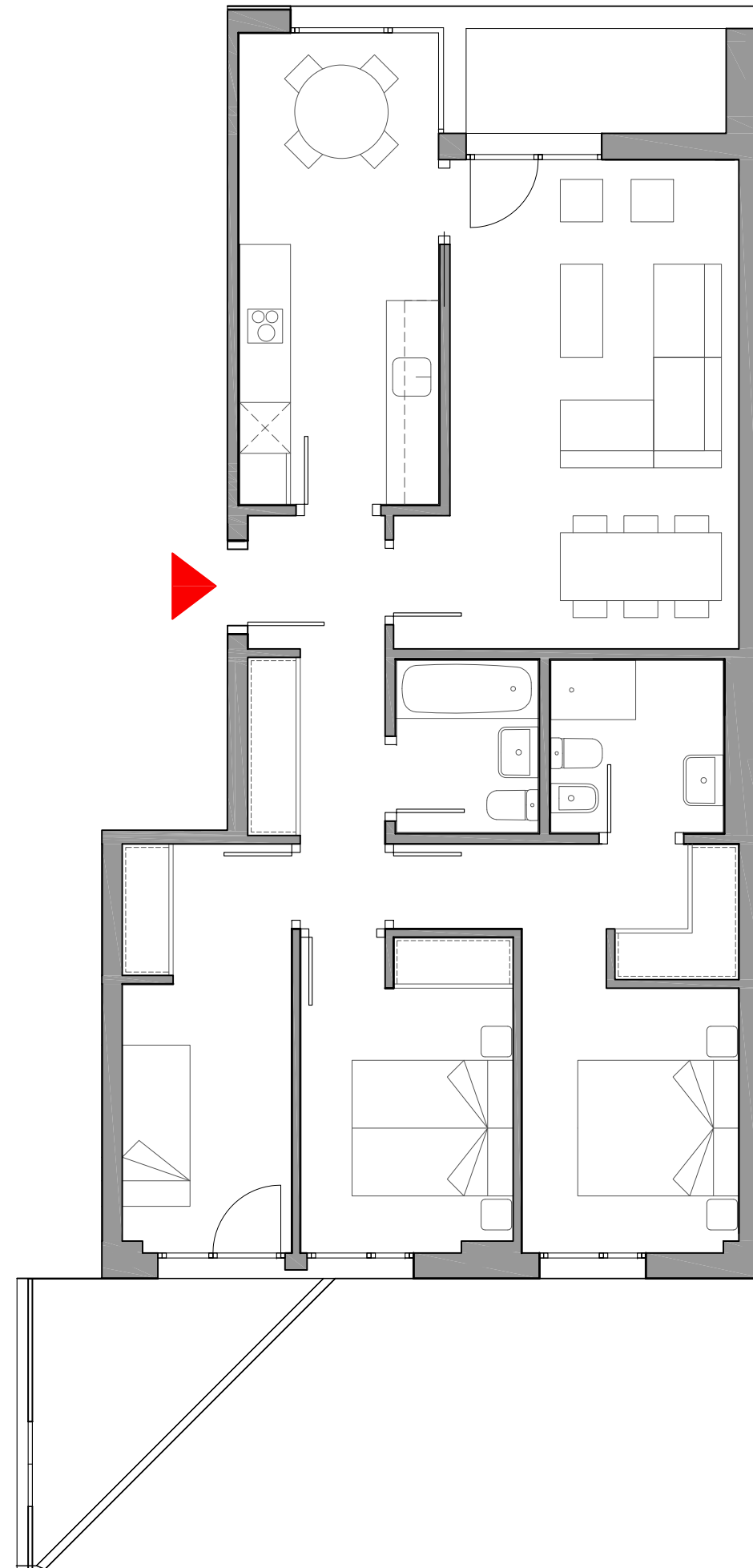


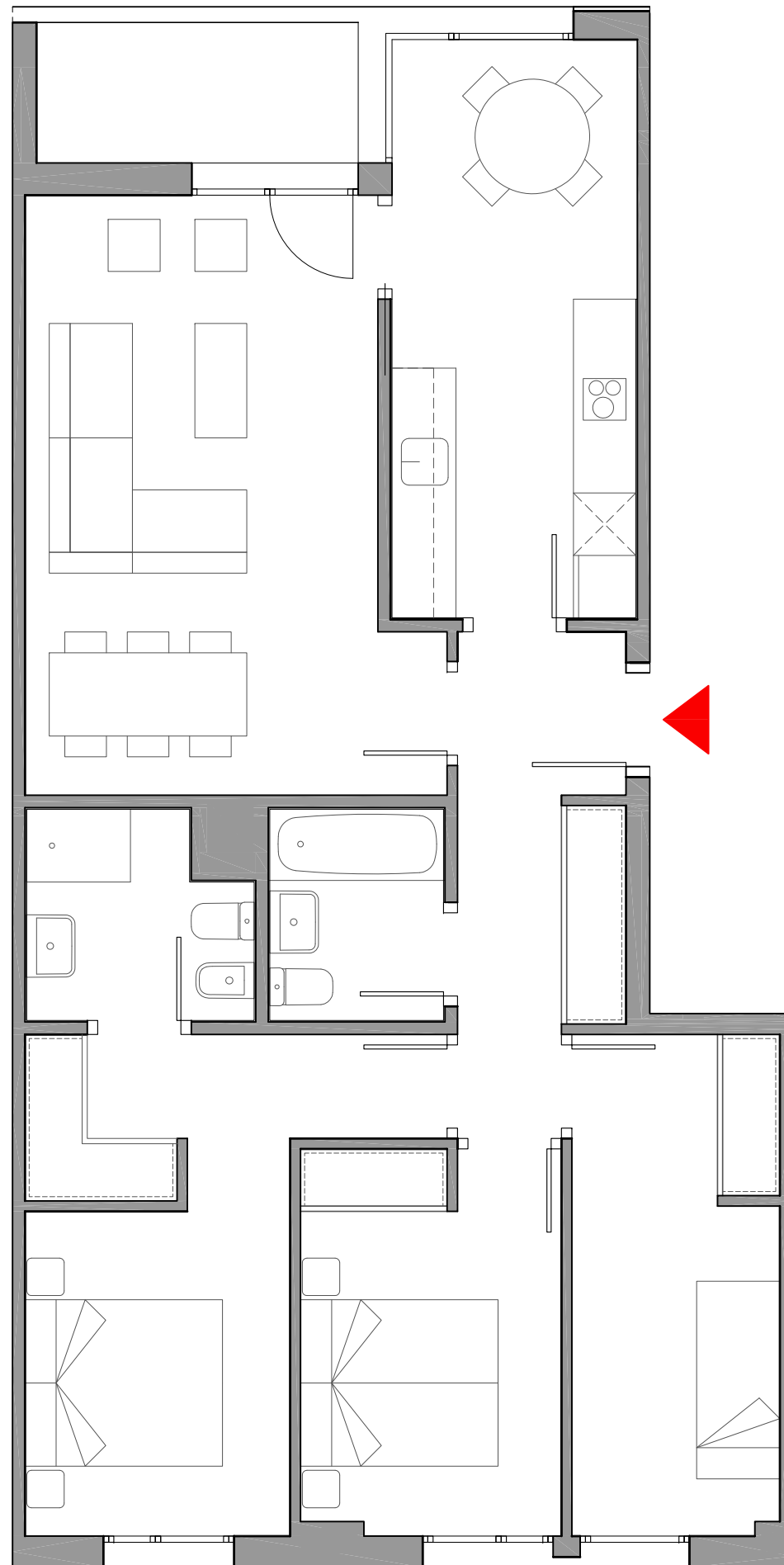


**ESC. 1  
PLANTA 5ª, LETRA A**

**SUPERFICIES APROXIMADAS m<sup>2</sup>**

SUPERFICIE ÚTIL	80
SUPERFICIE CONSTRUIDA + ZC	113
SUPERFICIE CONSTRUIDA TERRAZA	12





Edificio  
**ZORROZA BARRIA**

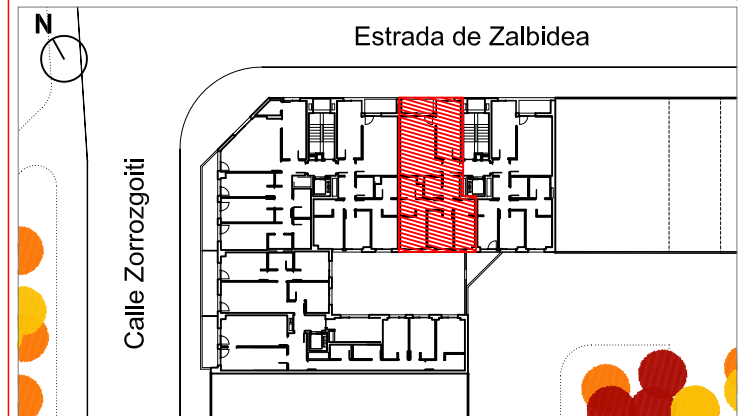
Estrada de Zalbidea, 15.  
 Zorroza. BILBAO



**ESC. 1  
 PLANTA 5ª LETRA B**

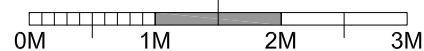
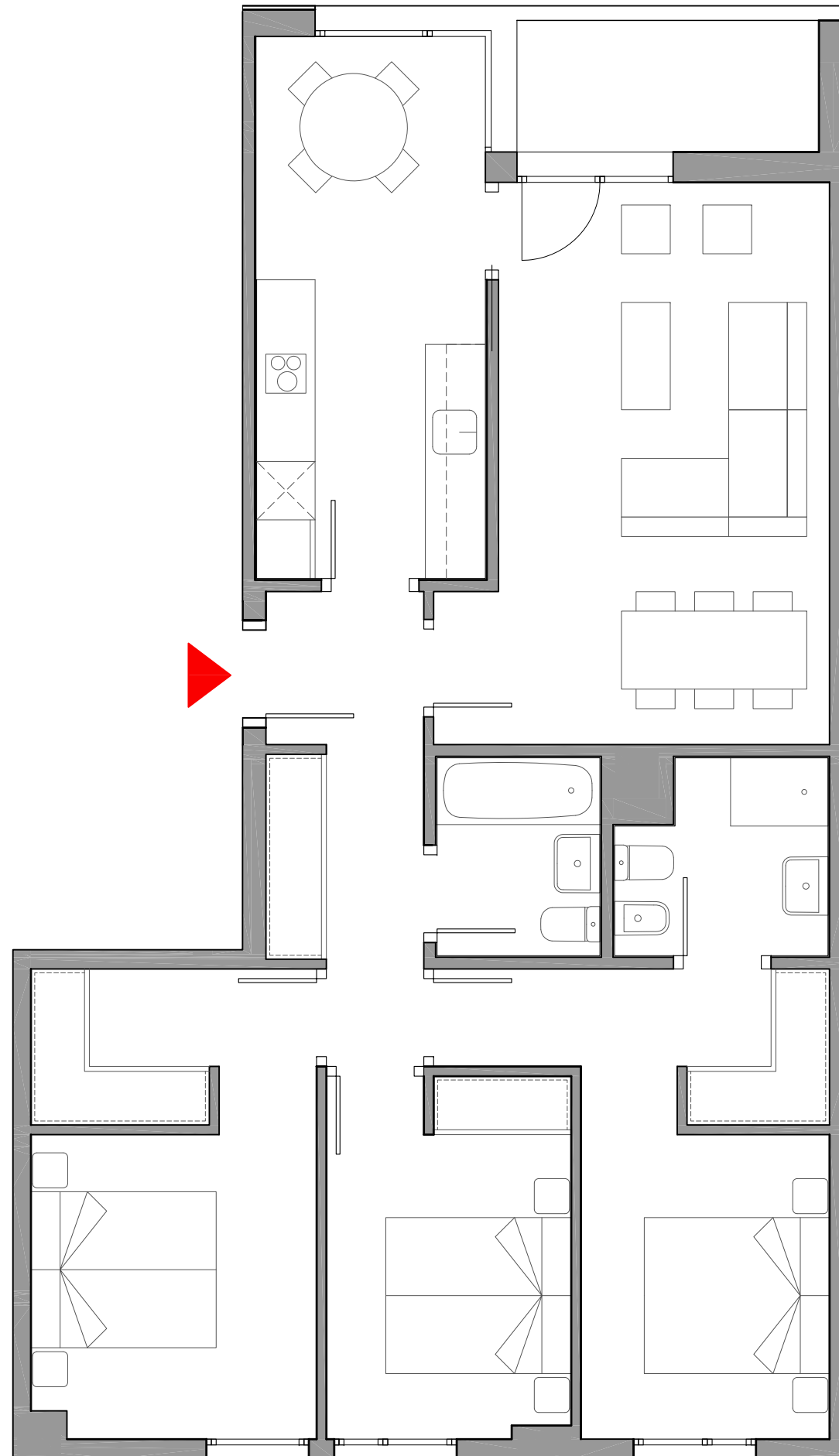
**SUPERFICIES APROXIMADAS m<sup>2</sup>**

SUPERFICIE ÚTIL	80
SUPERFICIE CONSTRUIDA + ZC	113
SUPERFICIE CONSTRUIDA TERRAZA	4



**ALTAMIRA**

Este documento (tanto su parte gráfica como los datos referidos a superficies) tiene carácter meramente orientativo. Sin perjuicio de la información más exacta contenida en la documentación técnica del edificio. Todo el mobiliario que se muestra en este plano, incluido el de la cocina, se ha incluido a efectos meramente orientativos y decorativos. Los datos referidos a superficies, distribución y linderos son meramente orientativos y pueden sufrir variaciones como consecuencia de exigencias comerciales, jurídicas, técnicas o de ejecución de proyecto.



Edificio  
**ZORROZA BARRIA**

Estrada de Zalbidea, 15.  
 Zorroza. BILBAO



**ESC. 2**  
**PLANTA 5ª, LETRA A**

**SUPERFICIES APROXIMADAS m<sup>2</sup>**

SUPERFICIE ÚTIL	84
SUPERFICIE CONSTRUIDA + ZC	118
SUPERFICIE CONSTRUIDA TERRAZA	4



**ALTAMIRA**

Este documento (tanto su parte gráfica como los datos referidos a superficies) tiene carácter meramente orientativo. Sin perjuicio de la información más exacta contenida en la documentación técnica del edificio. Todo el mobiliario que se muestra en este plano, incluido el de la cocina, se ha incluido a efectos meramente orientativos y decorativos. Los datos referidos a superficies, distribución y linderos son meramente orientativos y pueden sufrir variaciones como consecuencia de exigencias comerciales, jurídicas, técnicas o de ejecución de proyecto.



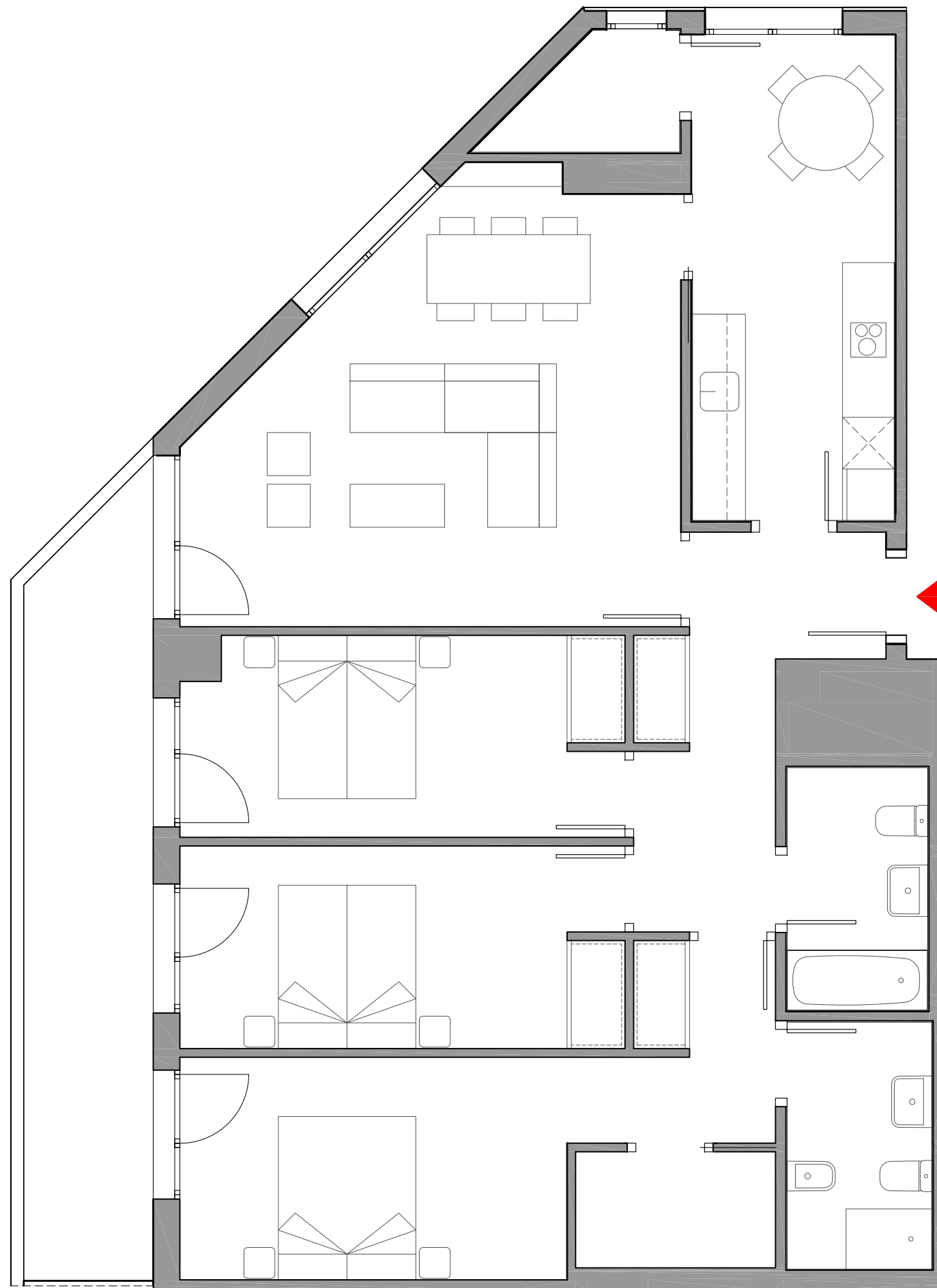
Estrada de Zalbidea, 15.  
Zorroza. BILBAO



**ESC. 2  
PLANTA 5ª, LETRA B**

**SUPERFICIES APROXIMADAS m<sup>2</sup>**

SUPERFICIE ÚTIL + TENDEDERO	102
SUPERFICIE CONSTRUIDA + ZC	144
SUPERFICIE CONSTRUIDA TERRAZA	14

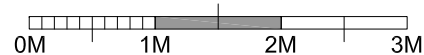
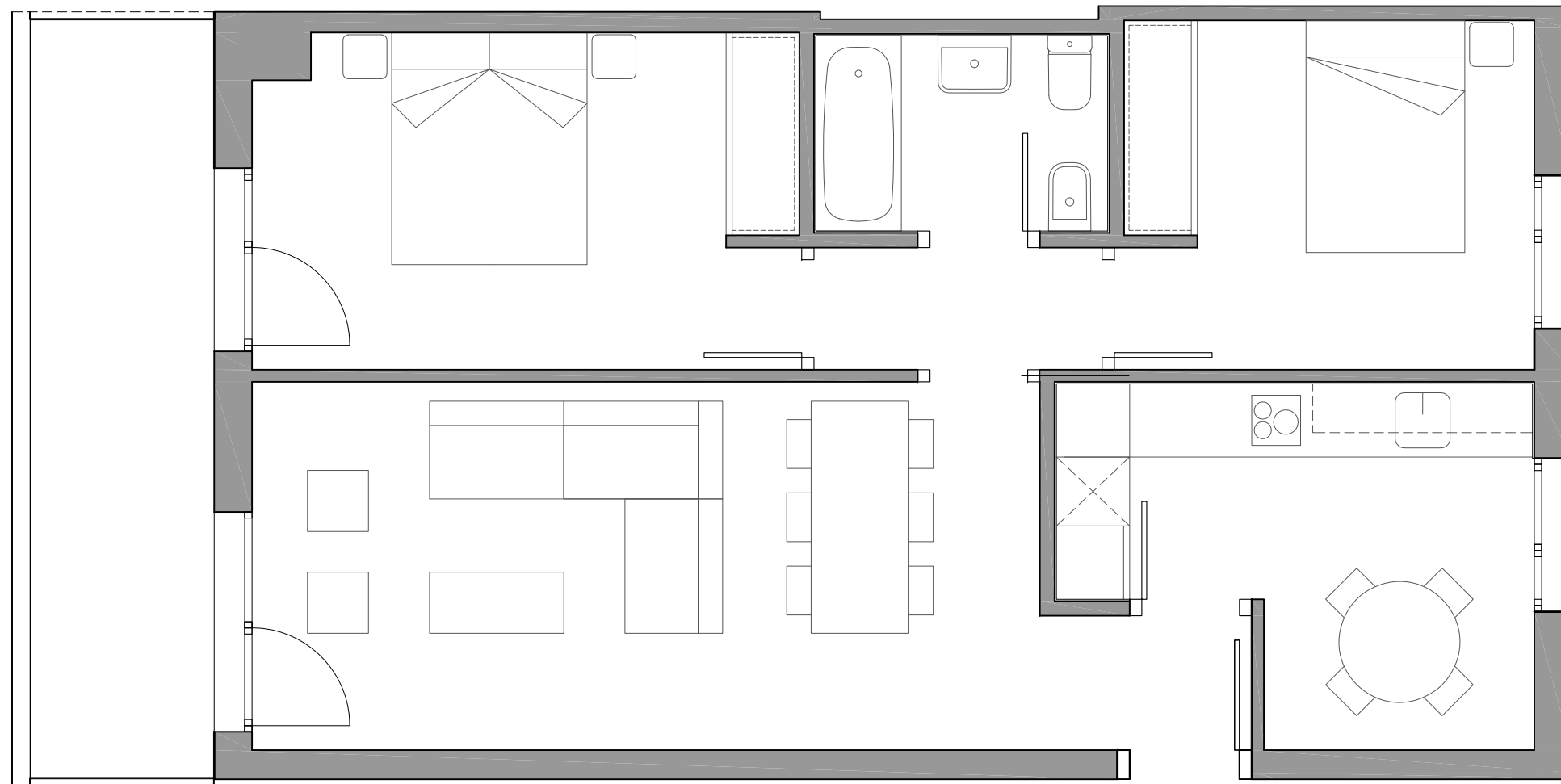




**ESC. 3  
PLANTA 5ª, LETRA A**

**SUPERFICIES APROXIMADAS m<sup>2</sup>**

SUPERFICIE ÚTIL	58
SUPERFICIE CONSTRUIDA + ZC	82
SUPERFICIE CONSTRUIDA TERRAZA	10

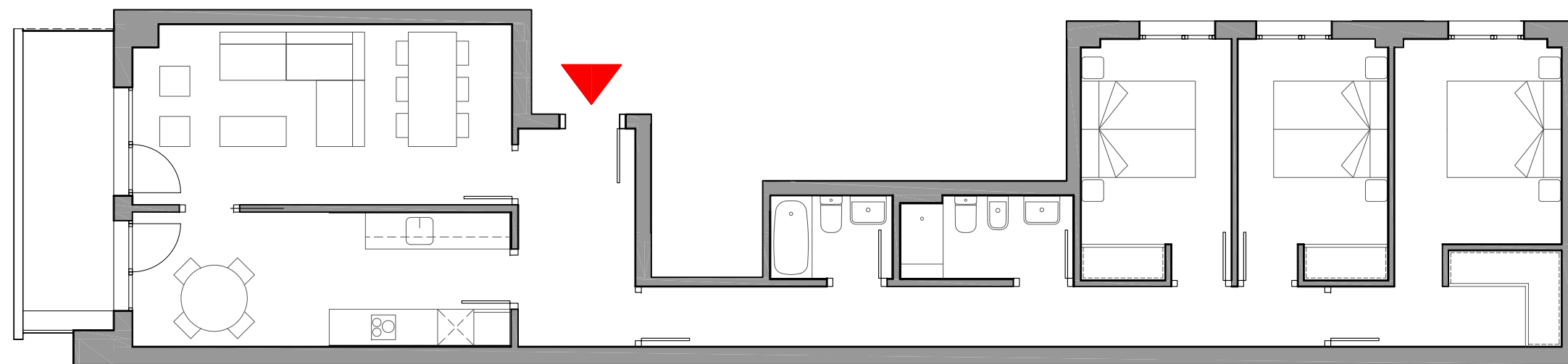




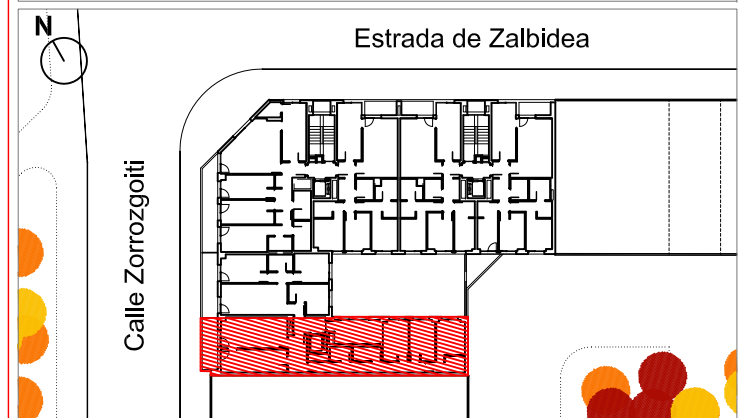
**ESC. 3  
PLANTA 5ª, LETRA B**

**SUPERFICIES APROXIMADAS m<sup>2</sup>**

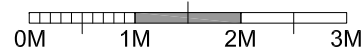
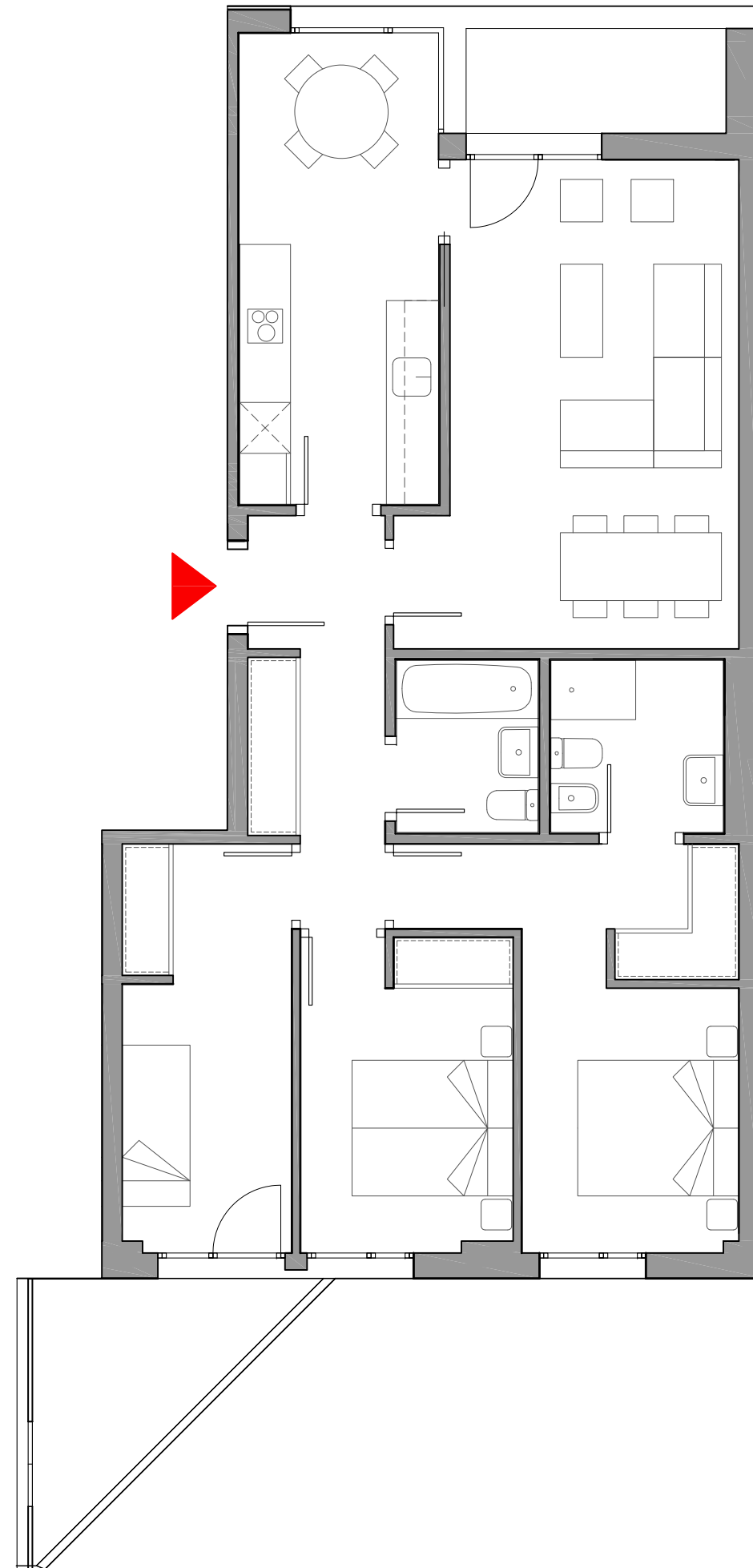
SUPERFICIE ÚTIL	92
SUPERFICIE CONSTRUIDA + ZC	129
SUPERFICIE CONSTRUIDA TERRAZA	8



0M 1M 2M 3M







Edificio  
**ZORROZA BARRIA**

Estrada de Zalbidea, 15.  
 Zorroza. BILBAO



**ESC. 1**  
**PLANTA 6ª, LETRA A**

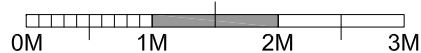
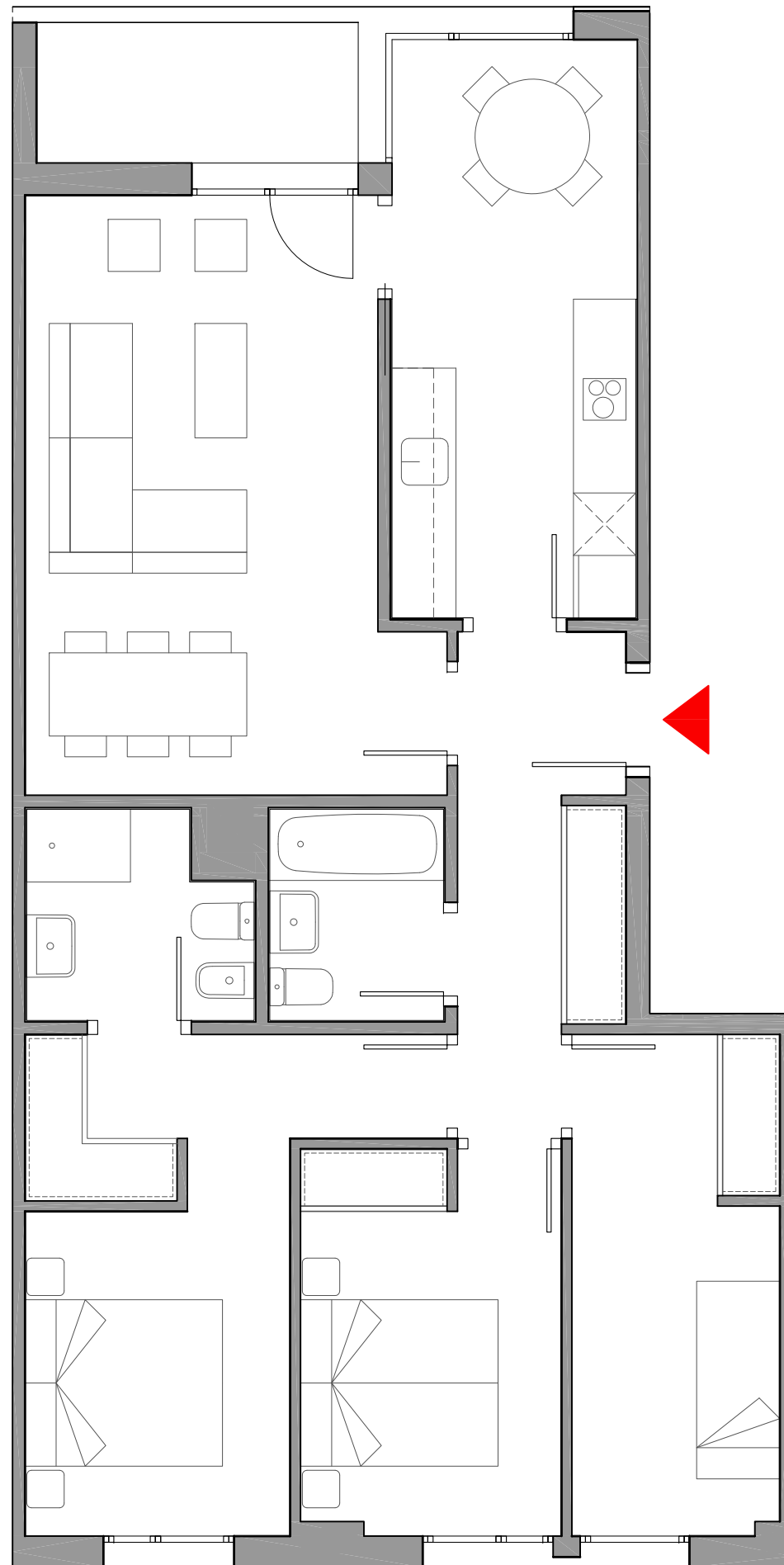
**SUPERFICIES APROXIMADAS m<sup>2</sup>**

SUPERFICIE ÚTIL	80
SUPERFICIE CONSTRUIDA + ZC	113
SUPERFICIE CONSTRUIDA TERRAZA	12



**ALTAMIRA**

Este documento (tanto su parte gráfica como los datos referidos a superficies) tiene carácter meramente orientativo. Sin perjuicio de la información más exacta contenida en la documentación técnica del edificio. Todo el mobiliario que se muestra en este plano, incluido el de la cocina, se ha incluido a efectos meramente orientativos y decorativos. Los datos referidos a superficies, distribución y linderos son meramente orientativos y pueden sufrir variaciones como consecuencia de exigencias comerciales, jurídicas, técnicas o de ejecución de proyecto.



Edificio  
**ZORROZA BARRIA**

Estrada de Zalbidea, 15.  
 Zorroza. BILBAO



**ESC. 1**  
**PLANTA 6ª LETRA B**

**SUPERFICIES APROXIMADAS m<sup>2</sup>**

SUPERFICIE ÚTIL	80
SUPERFICIE CONSTRUIDA + ZC	113
SUPERFICIE CONSTRUIDA TERRAZA	4



**ALTAMIRA**

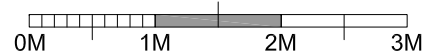
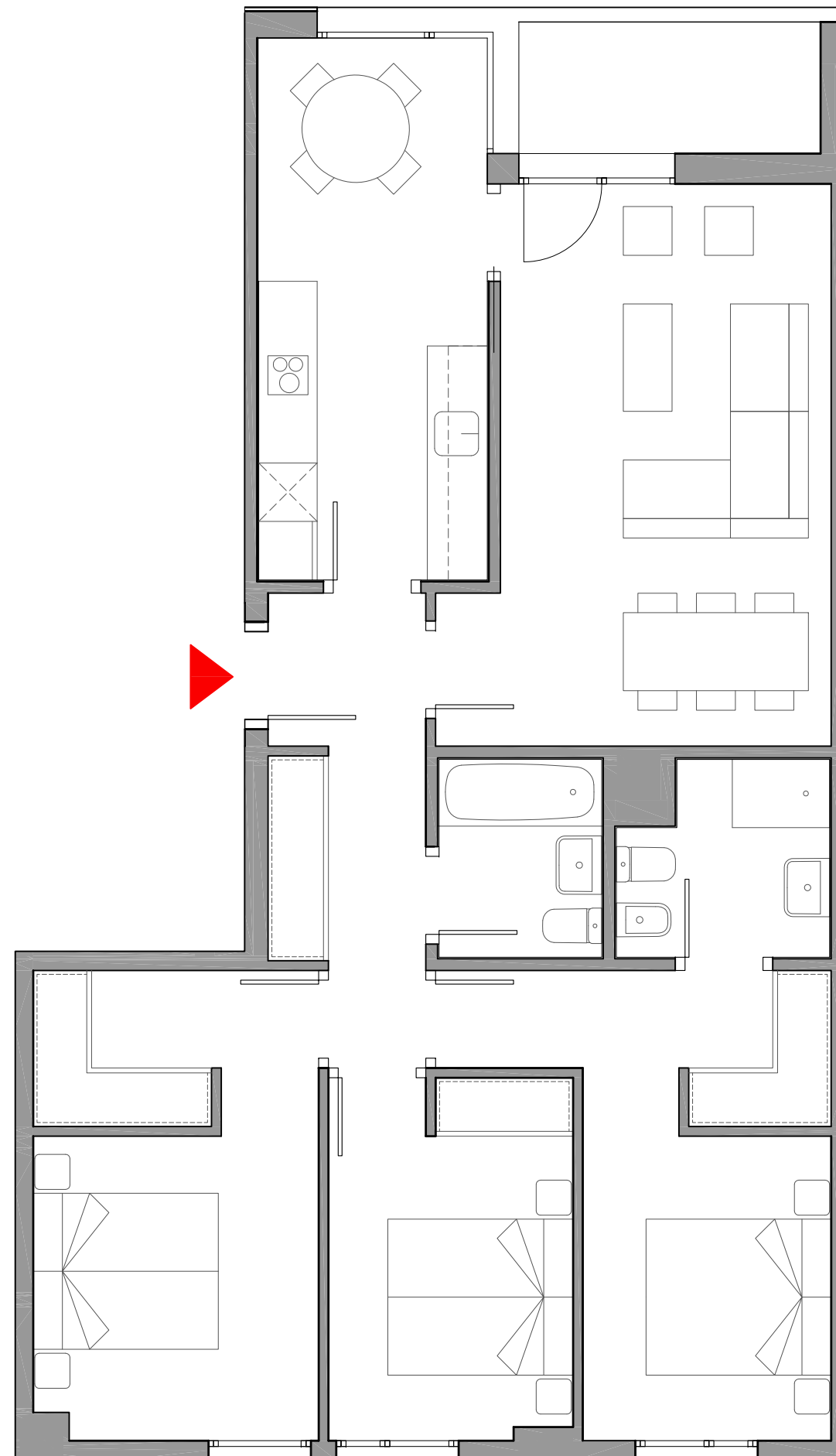
Este documento (tanto su parte gráfica como los datos referidos a superficies) tiene carácter meramente orientativo. Sin perjuicio de la información más exacta contenida en la documentación técnica del edificio. Todo el mobiliario que se muestra en este plano, incluido el de la cocina, se ha incluido a efectos meramente orientativos y decorativos. Los datos referidos a superficies, distribución y linderos son meramente orientativos y pueden sufrir variaciones como consecuencia de exigencias comerciales, jurídicas, técnicas o de ejecución de proyecto.



**ESC. 2  
PLANTA 6ª, LETRA A**

**SUPERFICIES APROXIMADAS m<sup>2</sup>**

SUPERFICIE ÚTIL	84
SUPERFICIE CONSTRUIDA + ZC	118
SUPERFICIE CONSTRUIDA TERRAZA	4





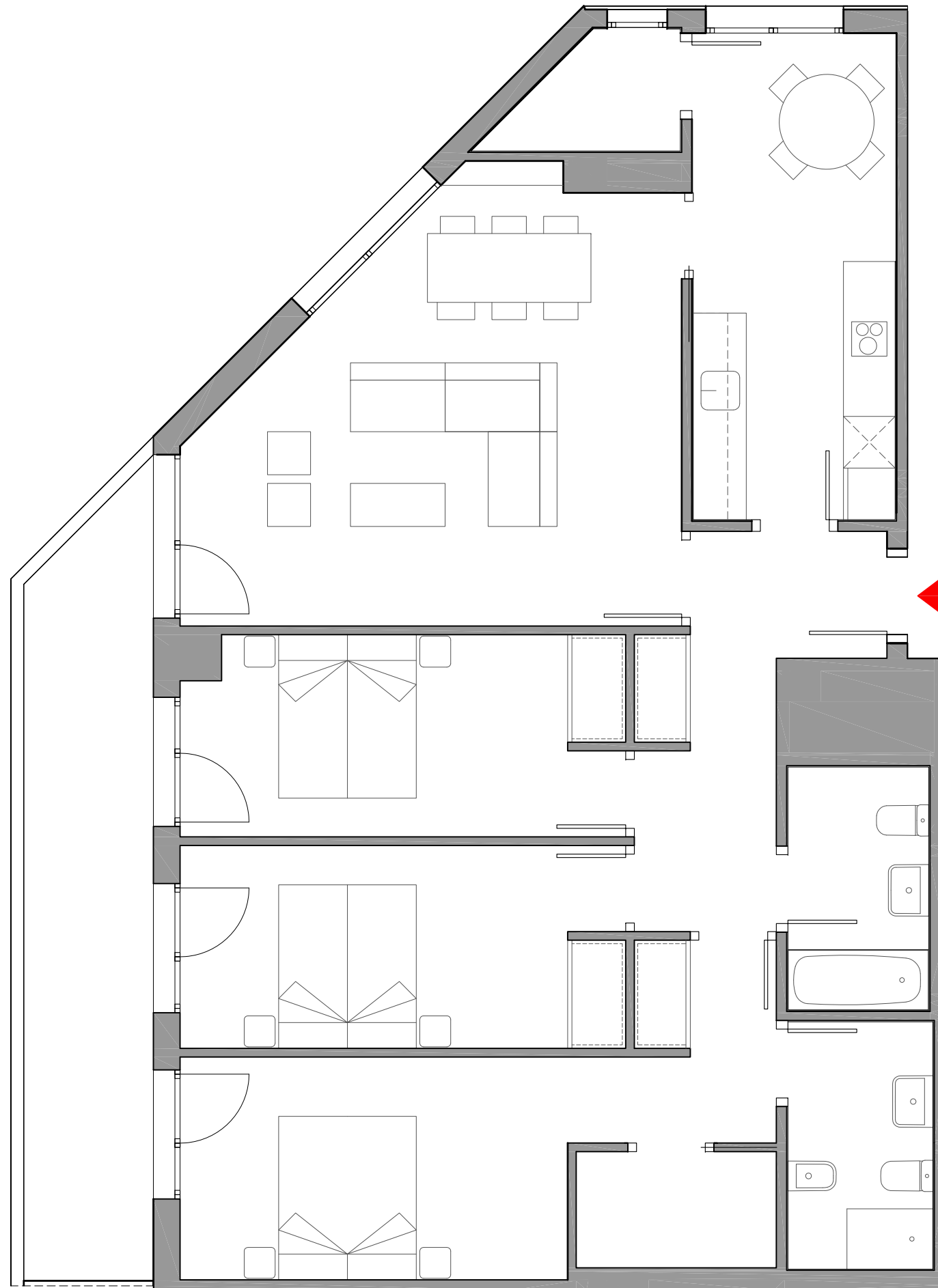
Estrada de Zalbidea, 15.  
Zorroza. BILBAO



**ESC. 2  
PLANTA 6ª, LETRA B**

**SUPERFICIES APROXIMADAS m<sup>2</sup>**

SUPERFICIE ÚTIL + TENDEDERO	102
SUPERFICIE CONSTRUIDA + ZC	144
SUPERFICIE CONSTRUIDA TERRAZA	14

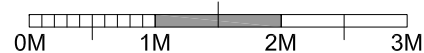
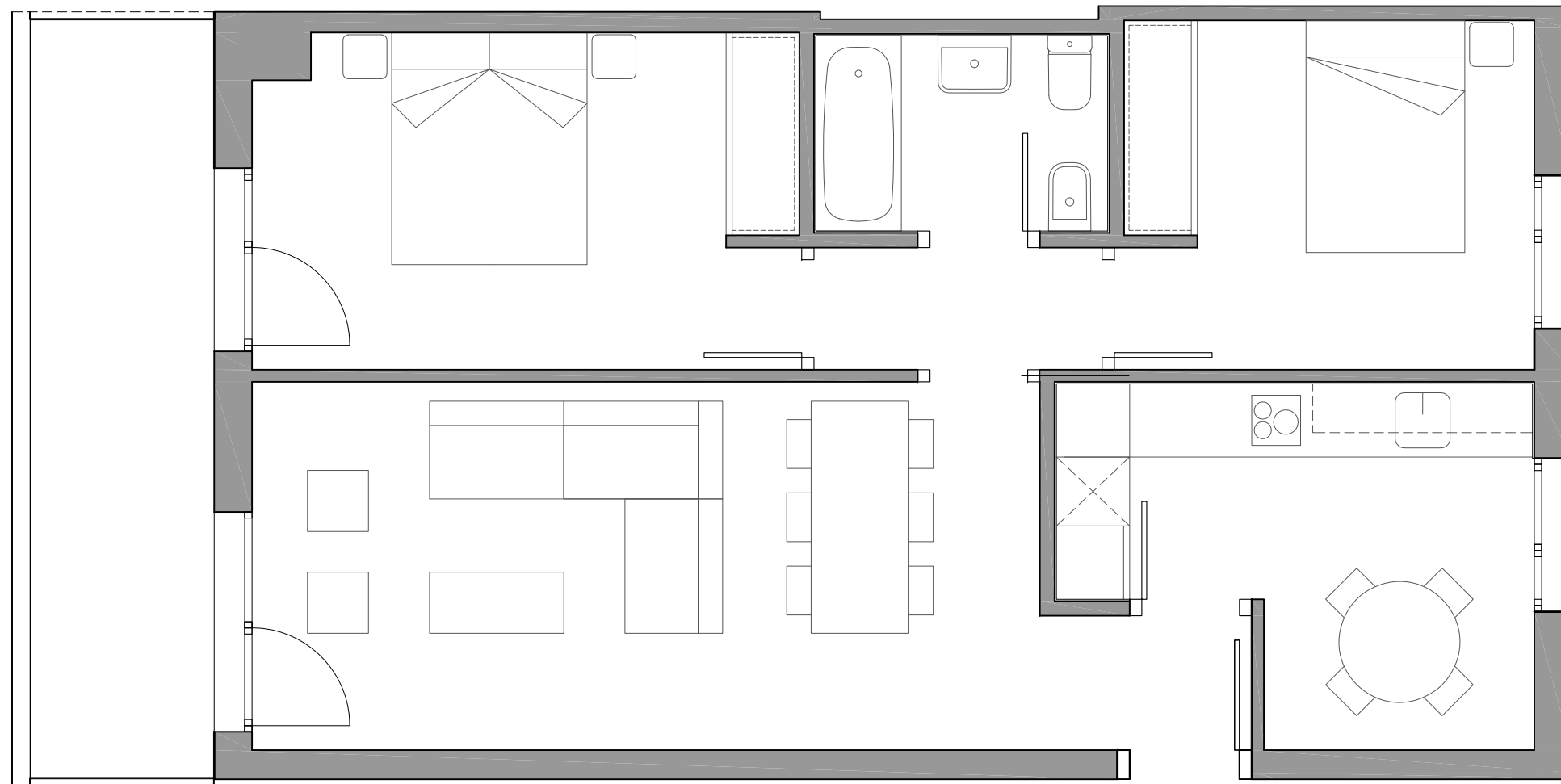




**ESC. 3  
PLANTA 6ª, LETRA A**

**SUPERFICIES APROXIMADAS m<sup>2</sup>**

SUPERFICIE ÚTIL	58
SUPERFICIE CONSTRUIDA + ZC	82
SUPERFICIE CONSTRUIDA TERRAZA	10



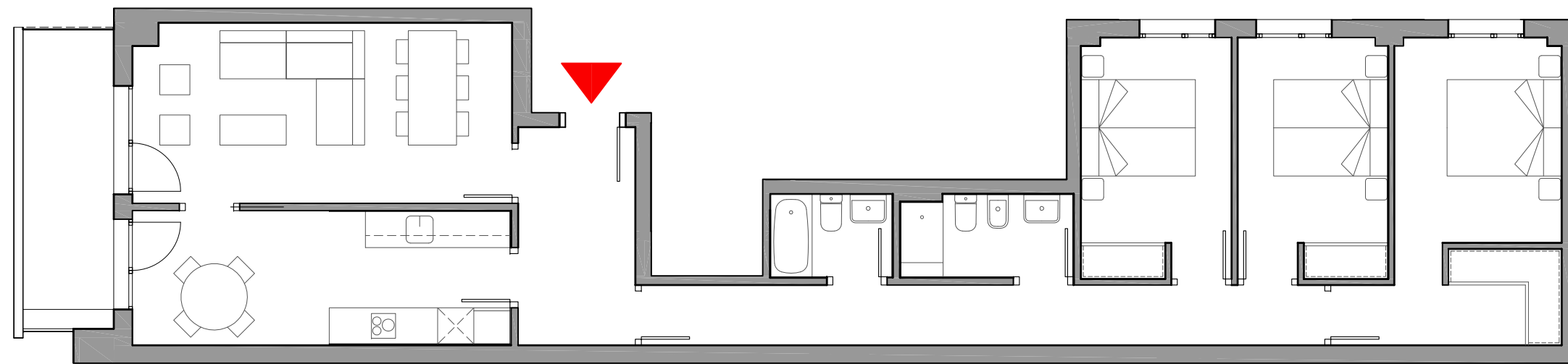
Estrada de Zalbidea, 15.  
Zorroza. BILBAO



**ESC. 3  
PLANTA 6ª, LETRA B**

**SUPERFICIES APROXIMADAS m<sup>2</sup>**

SUPERFICIE ÚTIL	92
SUPERFICIE CONSTRUIDA + ZC	129
SUPERFICIE CONSTRUIDA TERRAZA	8



0M 1M 2M 3M

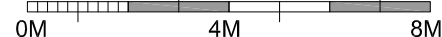






**TIPOLOGÍAS**

- T 7 (1D)    ■ Trasteros
- T 8 (2D)
- T 9 (2D)

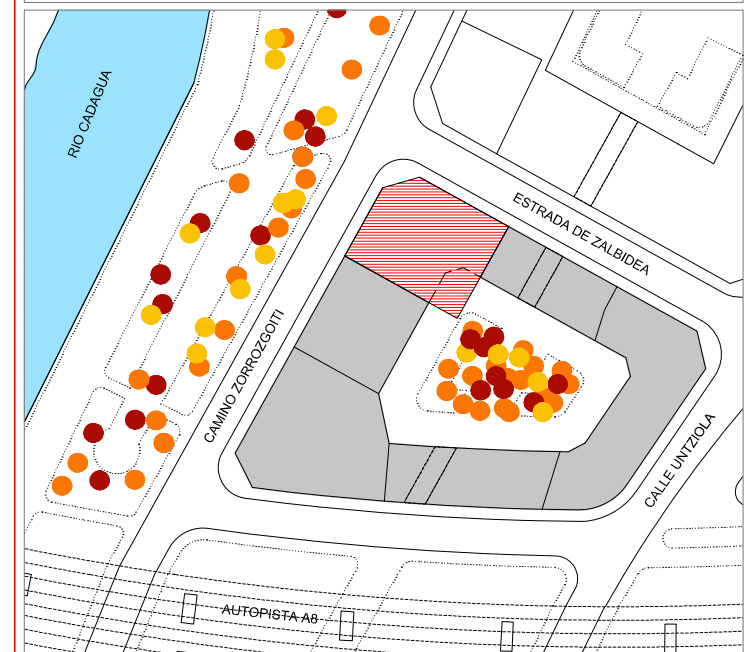


Edificio  
**ZORROZA BARRIA**

Estrada de Zalbidea, 15.  
Zorroza. BILBAO



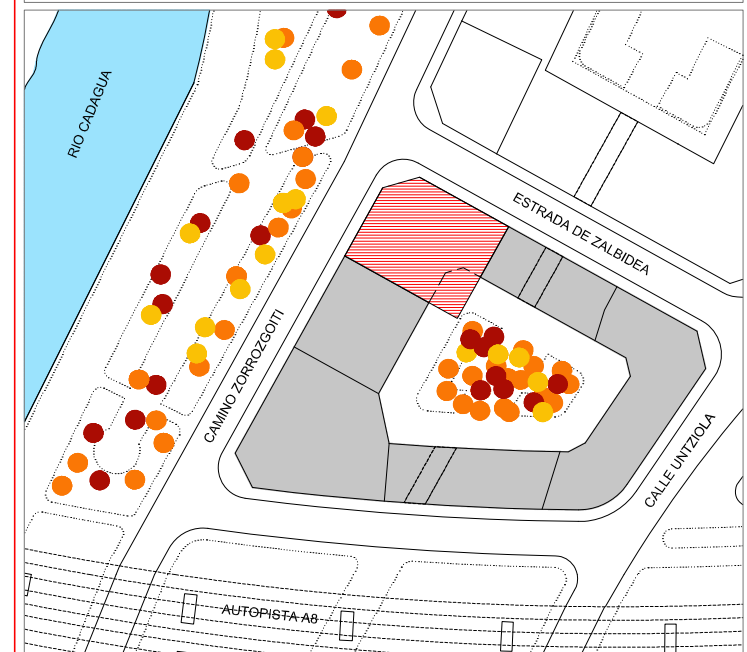
**PLANTA BAJA**  
**TIPOLOGÍA VIVIENDAS / TRASTEROS**



**ALTAMIRA**

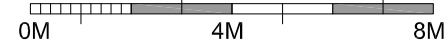


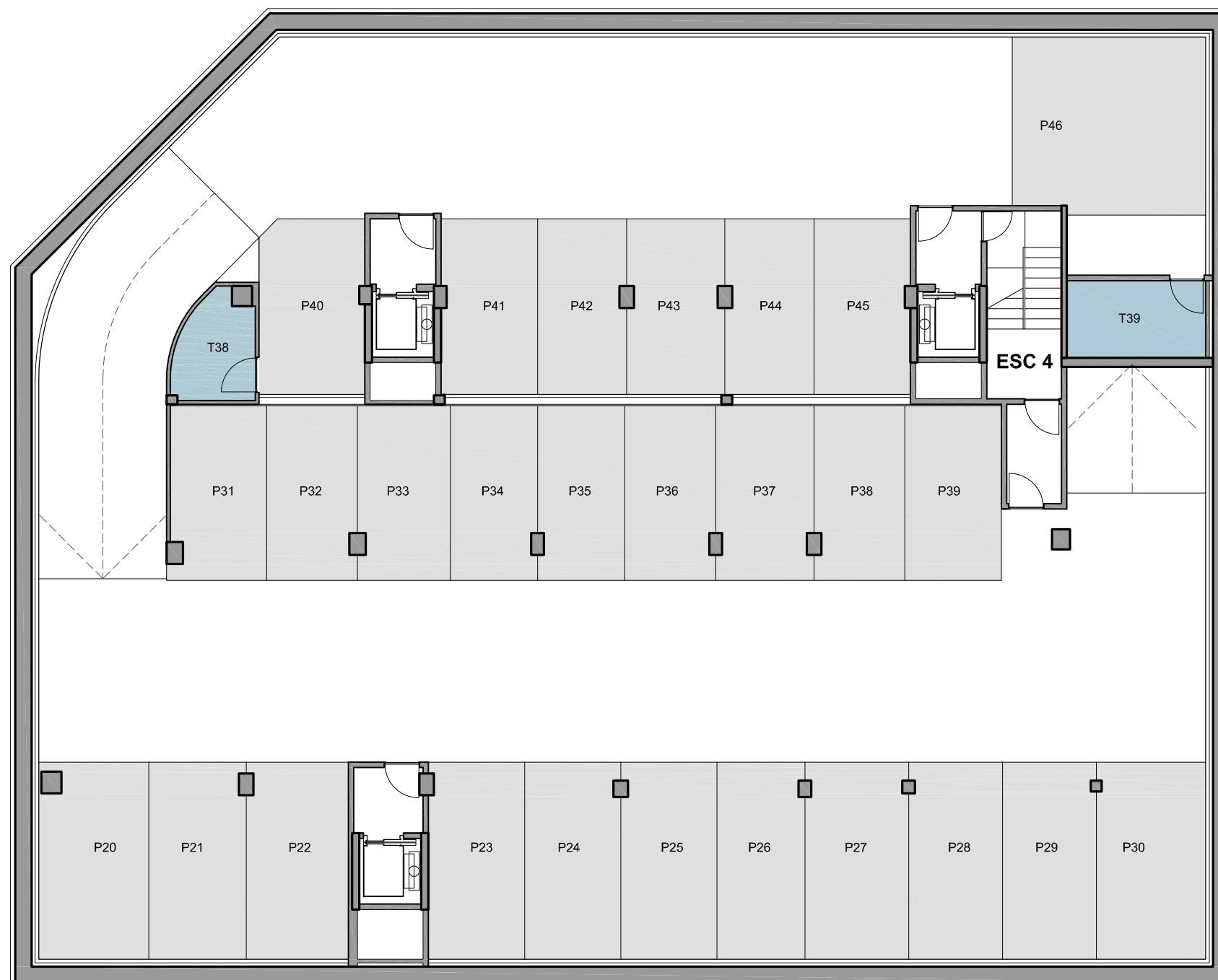
**PLANTA SOTANO 1  
TRASTEROS Y PLAZAS DE GARAJE**



**LEYENDA**

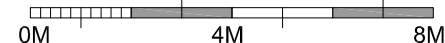
- PLAZAS DE GARAJE
- TRASTEROS





**LEYENDA**

- PLAZAS DE GARAJE
- TRASTEROS

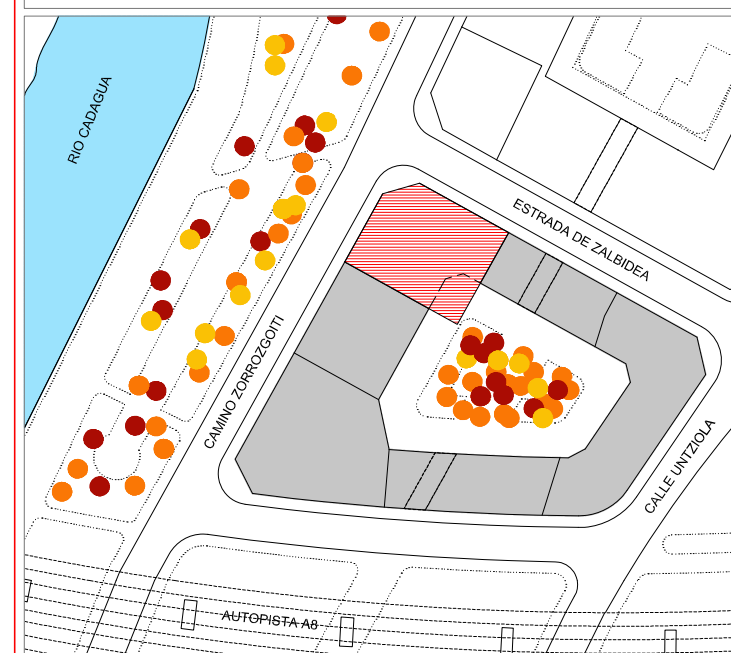


Edificio  
**ZORROZA BARRIA**

Estrada de Zalbidea, 15.  
 Zorroza. BILBAO



**PLANTA SOTANO 2  
 TRASTEROS Y PLAZAS DE GARAJE**



**ALTAMIRA**

Este documento (tanto su parte gráfica como los datos referidos a superficies) tiene carácter meramente orientativo. Sin perjuicio de la información más exacta contenida en la documentación técnica del edificio. Todo el mobiliario que se muestra en este plano, incluido el de la cocina, se ha incluido a efectos meramente orientativos y decorativos. Los datos referidos a superficies, distribución y linderos son meramente orientativos y pueden sufrir variaciones como consecuencia de exigencias comerciales, jurídicas, técnicas o de ejecución de proyecto.

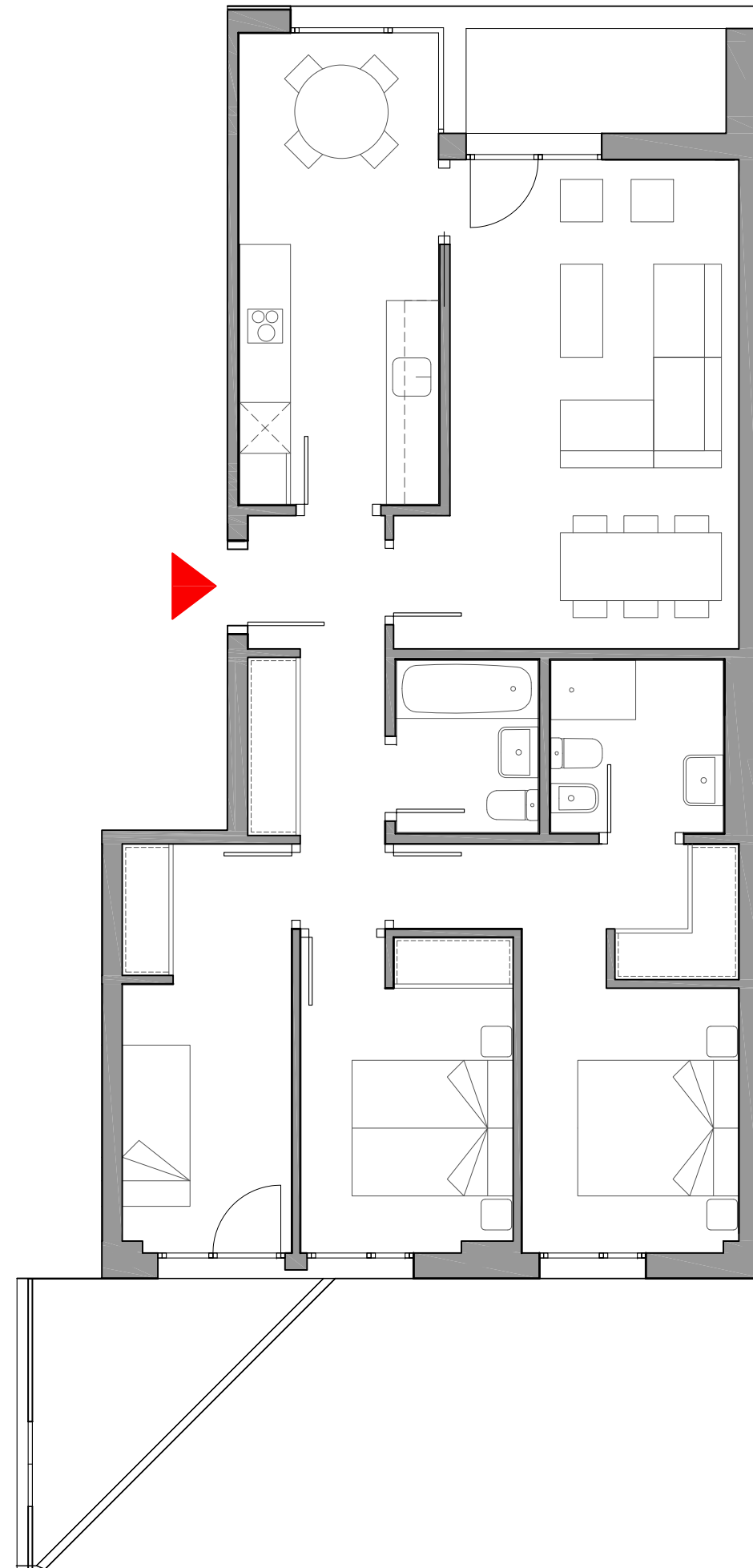


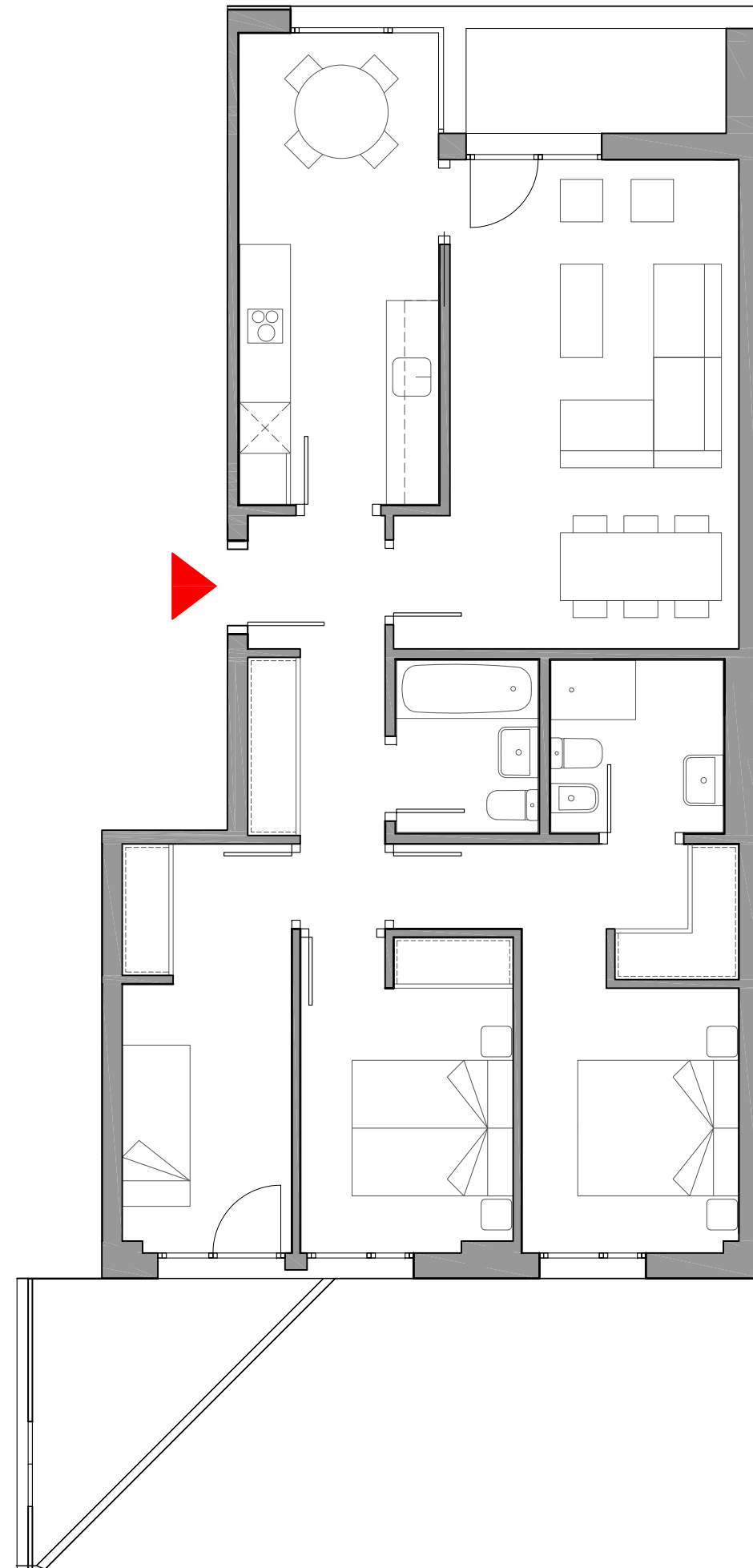


**ESC. 1  
PLANTA 2ª, LETRA A**

**SUPERFICIES APROXIMADAS m²**

SUPERFICIE ÚTIL	80
SUPERFICIE CONSTRUIDA + ZC	113
SUPERFICIE CONSTRUIDA TERRAZA	12





Edificio  
**ZORROZA BARRIA**

Estrada de Zalbidea, 15.  
 Zorroza. BILBAO



**ESC. 1  
 PLANTA 3ª, LETRA A**

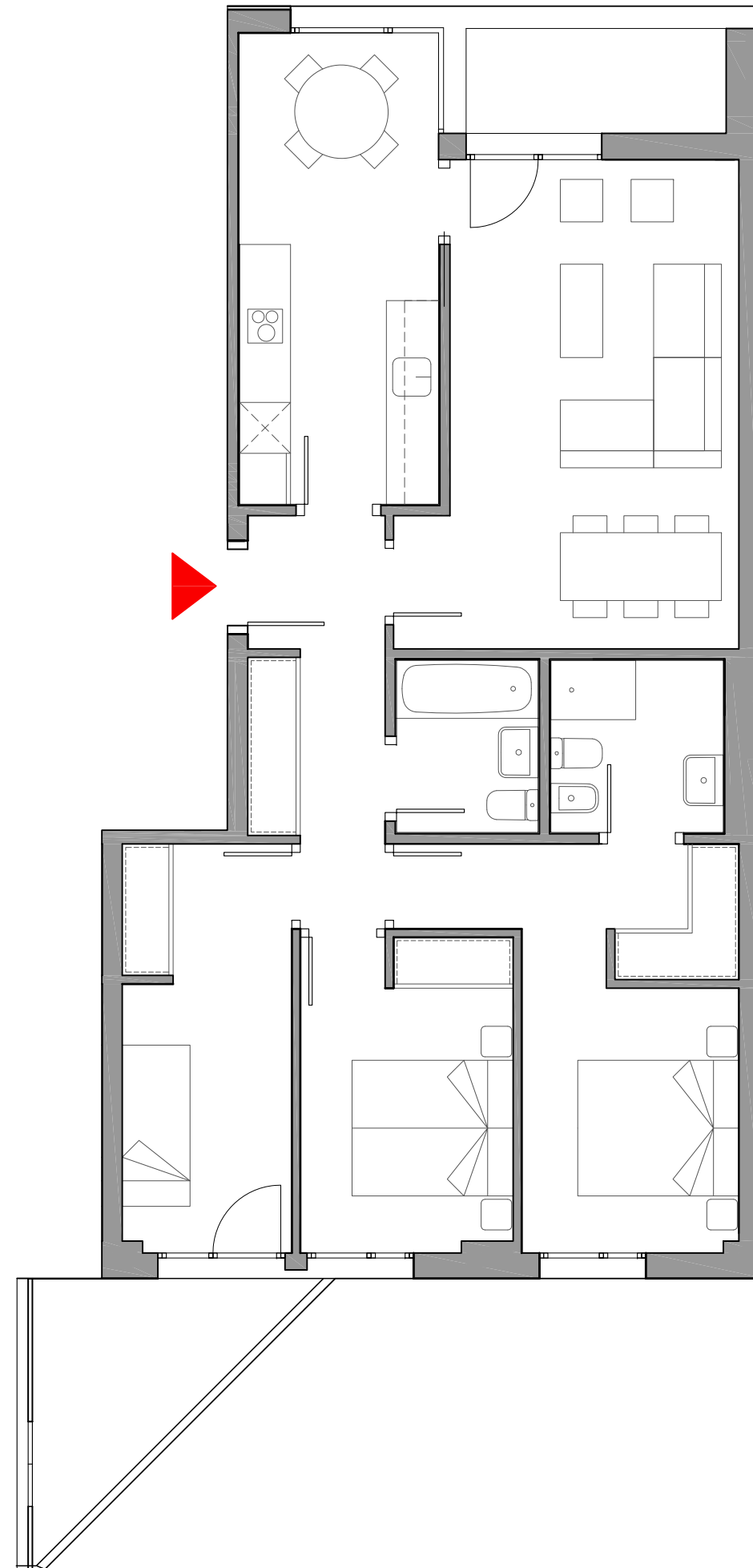
**SUPERFICIES APROXIMADAS m<sup>2</sup>**

SUPERFICIE ÚTIL	80
SUPERFICIE CONSTRUIDA + ZC	113
SUPERFICIE CONSTRUIDA TERRAZA	12



**ALTAMIRA**

Este documento (tanto su parte gráfica como los datos referidos a superficies) tiene carácter meramente orientativo. Sin perjuicio de la información más exacta contenida en la documentación técnica del edificio. Todo el mobiliario que se muestra en este plano, incluido el de la cocina, se ha incluido a efectos meramente orientativos y decorativos. Los datos referidos a superficies, distribución y linderos son meramente orientativos y pueden sufrir variaciones como consecuencia de exigencias comerciales, jurídicas, técnicas o de ejecución de proyecto.



Edificio  
**ZORROZA BARRIA**

Estrada de Zalbidea, 15.  
 Zorroza. BILBAO



**ESC. 1  
 PLANTA 4ª, LETRA A**

**SUPERFICIES APROXIMADAS m<sup>2</sup>**

SUPERFICIE ÚTIL	80
SUPERFICIE CONSTRUIDA + ZC	113
SUPERFICIE CONSTRUIDA TERRAZA	12



**ALTAMIRA**

Este documento (tanto su parte gráfica como los datos referidos a superficies) tiene carácter meramente orientativo. Sin perjuicio de la información más exacta contenida en la documentación técnica del edificio. Todo el mobiliario que se muestra en este plano, incluido el de la cocina, se ha incluido a efectos meramente orientativos y decorativos. Los datos referidos a superficies, distribución y linderos son meramente orientativos y pueden sufrir variaciones como consecuencia de exigencias comerciales, jurídicas, técnicas o de ejecución de proyecto.

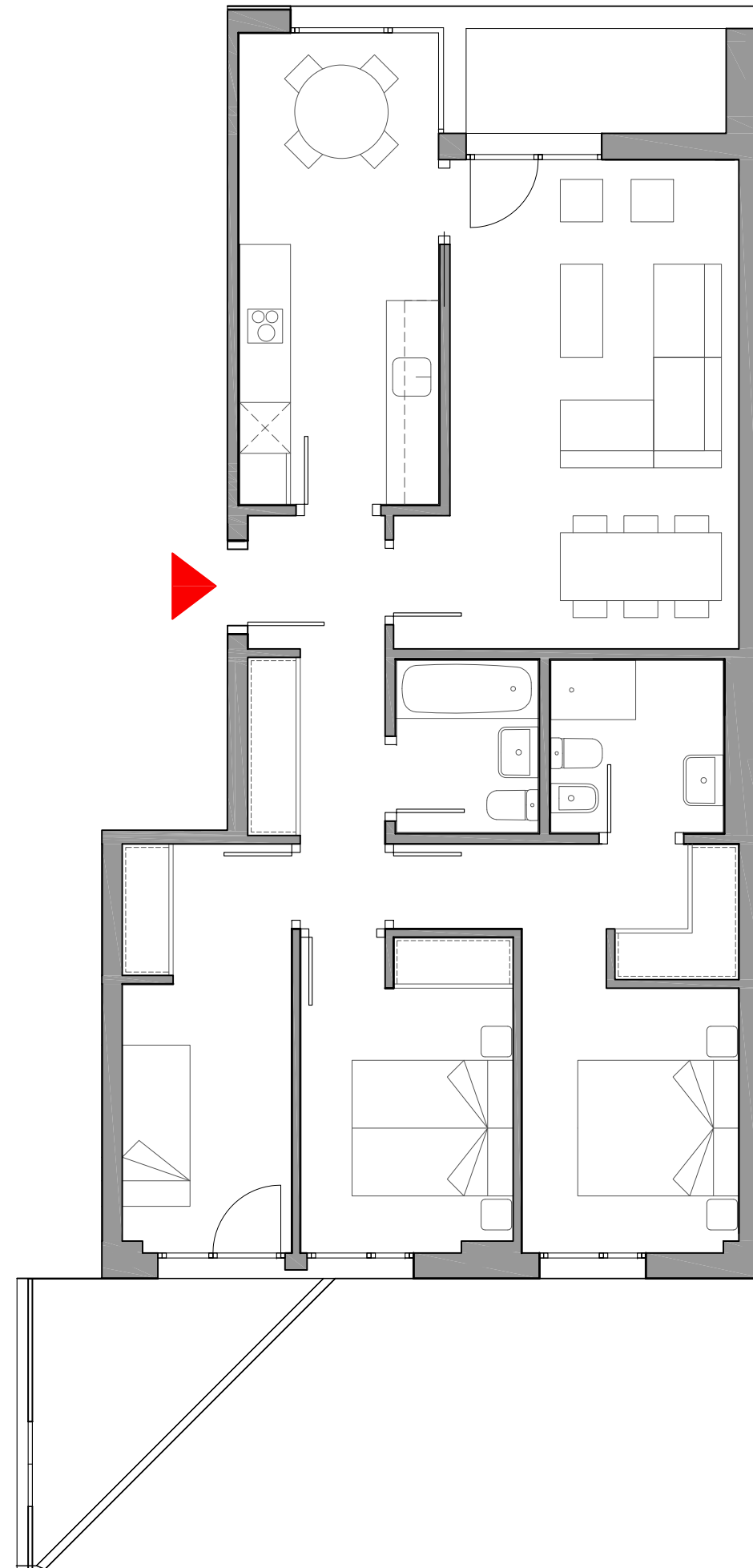


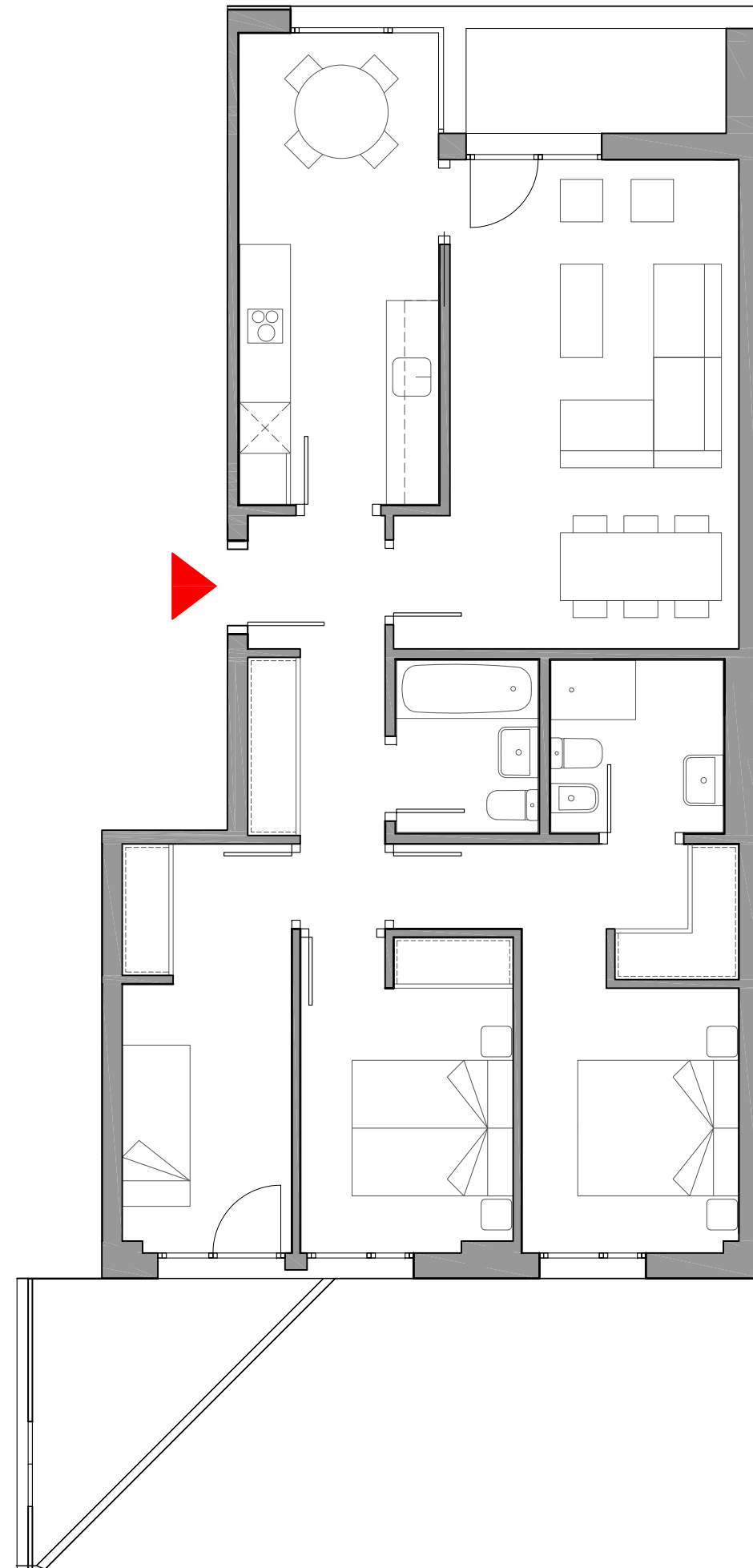


**ESC. 1  
PLANTA 5ª, LETRA A**

**SUPERFICIES APROXIMADAS m<sup>2</sup>**

SUPERFICIE ÚTIL	80
SUPERFICIE CONSTRUIDA + ZC	113
SUPERFICIE CONSTRUIDA TERRAZA	12





Edificio  
**ZORROZA BARRIA**

Estrada de Zalbidea, 15.  
 Zorroza. BILBAO



**ESC. 1**  
**PLANTA 6ª, LETRA A**

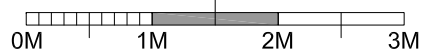
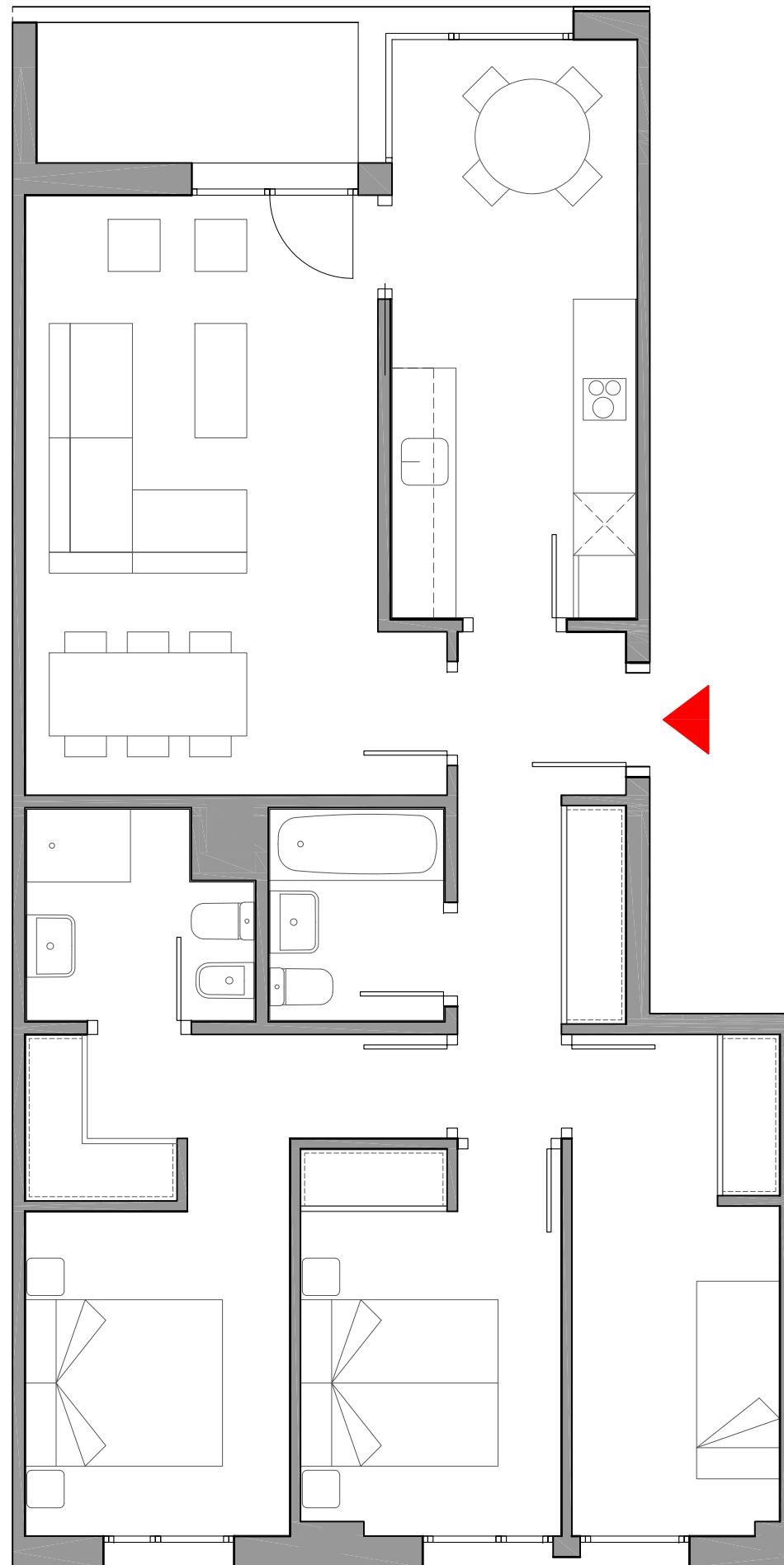
**SUPERFICIES APROXIMADAS m<sup>2</sup>**

SUPERFICIE ÚTIL	80
SUPERFICIE CONSTRUIDA + ZC	113
SUPERFICIE CONSTRUIDA TERRAZA	12



**ALTAMIRA**

Este documento (tanto su parte gráfica como los datos referidos a superficies) tiene carácter meramente orientativo. Sin perjuicio de la información más exacta contenida en la documentación técnica del edificio. Todo el mobiliario que se muestra en este plano, incluido el de la cocina, se ha incluido a efectos meramente orientativos y decorativos. Los datos referidos a superficies, distribución y linderos son meramente orientativos y pueden sufrir variaciones como consecuencia de exigencias comerciales, jurídicas, técnicas o de ejecución de proyecto.



Edificio  
**ZORROZA BARRIA**

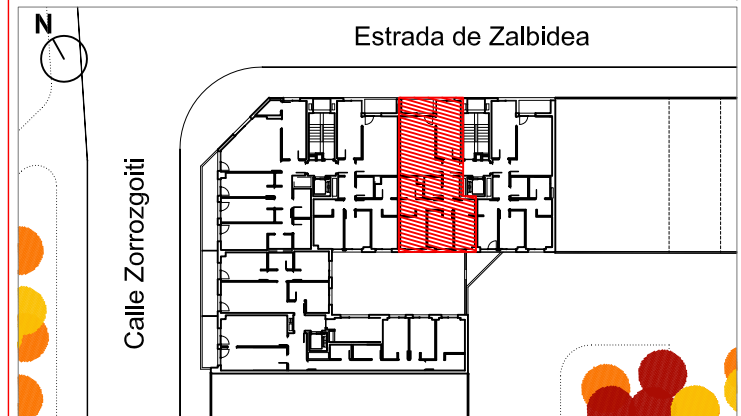
Estrada de Zalbidea, 15.  
 Zorroza. BILBAO



**ESC. 1  
 PLANTA 1ª LETRA B**

**SUPERFICIES APROXIMADAS m<sup>2</sup>**

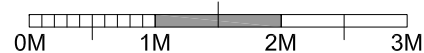
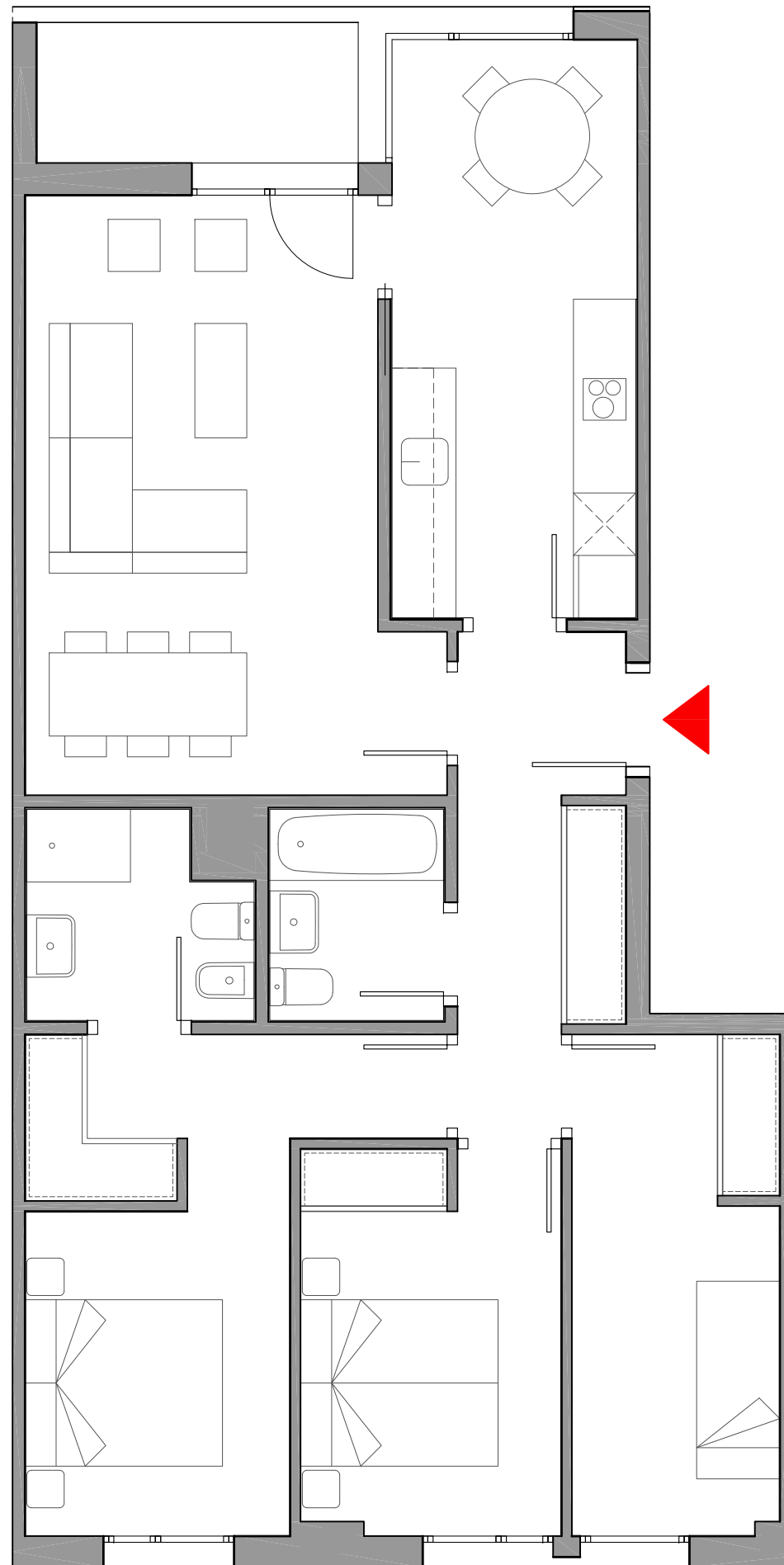
SUPERFICIE ÚTIL	80
SUPERFICIE CONSTRUIDA + ZC	113
SUPERFICIE CONSTRUIDA TERRAZA	4



**ALTAMIRA**

Este documento (tanto su parte gráfica como los datos referidos a superficies) tiene carácter meramente orientativo. Sin perjuicio de la información más exacta contenida en la documentación técnica del edificio. Todo el mobiliario que se muestra en este plano, incluido el de la cocina, se ha incluido a efectos meramente orientativos y decorativos. Los datos referidos a superficies, distribución y linderos son meramente orientativos y pueden sufrir variaciones como consecuencia de exigencias comerciales, jurídicas, técnicas o de ejecución de proyecto.





Edificio  
**ZORROZA BARRIA**

Estrada de Zalbidea, 15.  
 Zorroza. BILBAO



**ESC. 1  
 PLANTA 2ª LETRA B**

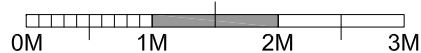
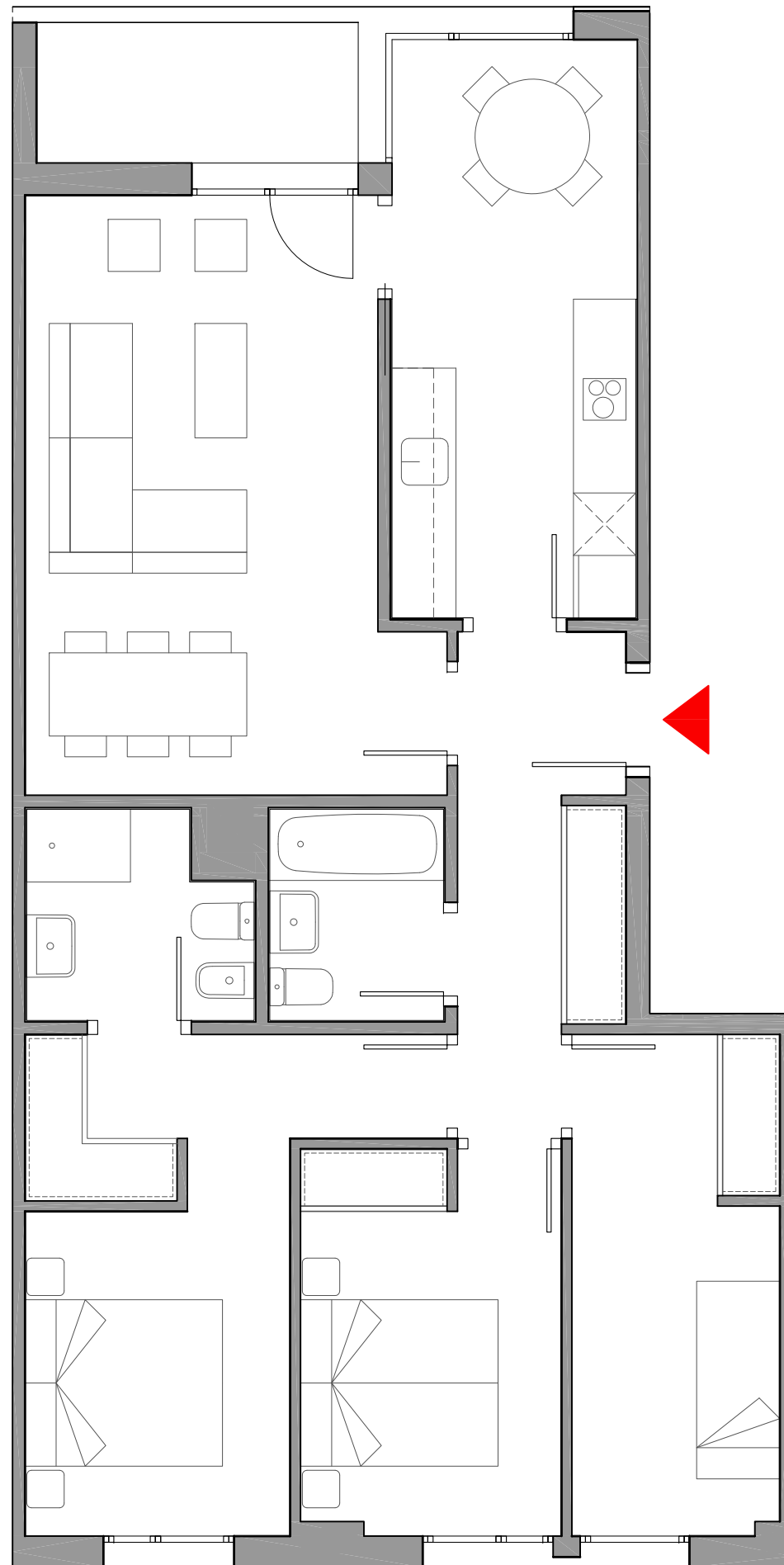
**SUPERFICIES APROXIMADAS m<sup>2</sup>**

SUPERFICIE ÚTIL	80
SUPERFICIE CONSTRUIDA + ZC	113
SUPERFICIE CONSTRUIDA TERRAZA	4



**ALTAMIRA**

Este documento (tanto su parte gráfica como los datos referidos a superficies) tiene carácter meramente orientativo. Sin perjuicio de la información más exacta contenida en la documentación técnica del edificio. Todo el mobiliario que se muestra en este plano, incluido el de la cocina, se ha incluido a efectos meramente orientativos y decorativos. Los datos referidos a superficies, distribución y linderos son meramente orientativos y pueden sufrir variaciones como consecuencia de exigencias comerciales, jurídicas, técnicas o de ejecución de proyecto.



Edificio  
**ZORROZA BARRIA**

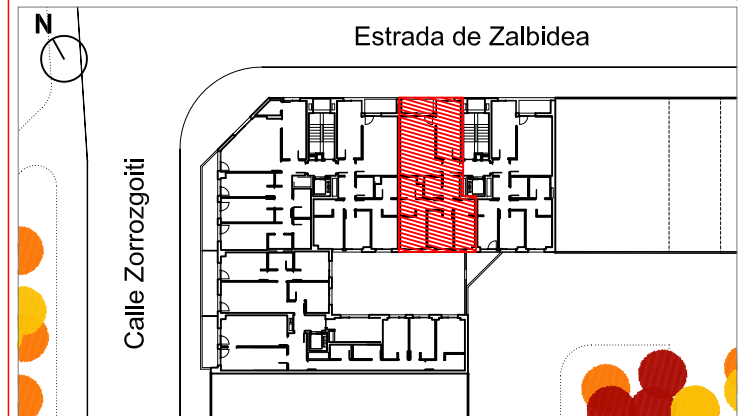
Estrada de Zalbidea, 15.  
 Zorroza. BILBAO



**ESC. 1  
 PLANTA 4ª LETRA B**

**SUPERFICIES APROXIMADAS m<sup>2</sup>**

SUPERFICIE ÚTIL	80
SUPERFICIE CONSTRUIDA + ZC	113
SUPERFICIE CONSTRUIDA TERRAZA	4



**ALTAMIRA**

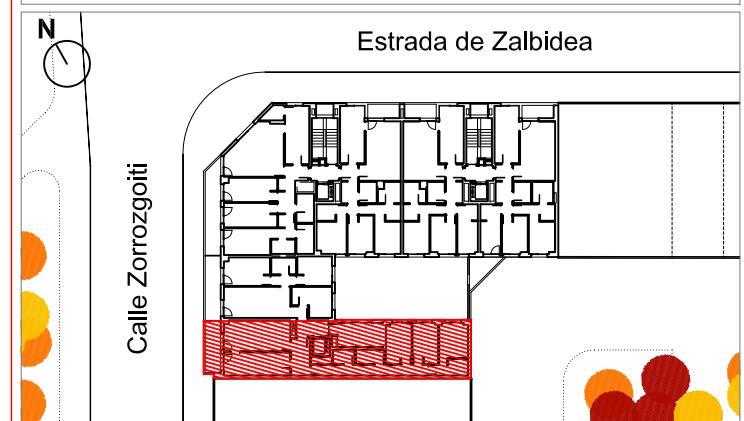
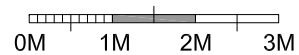
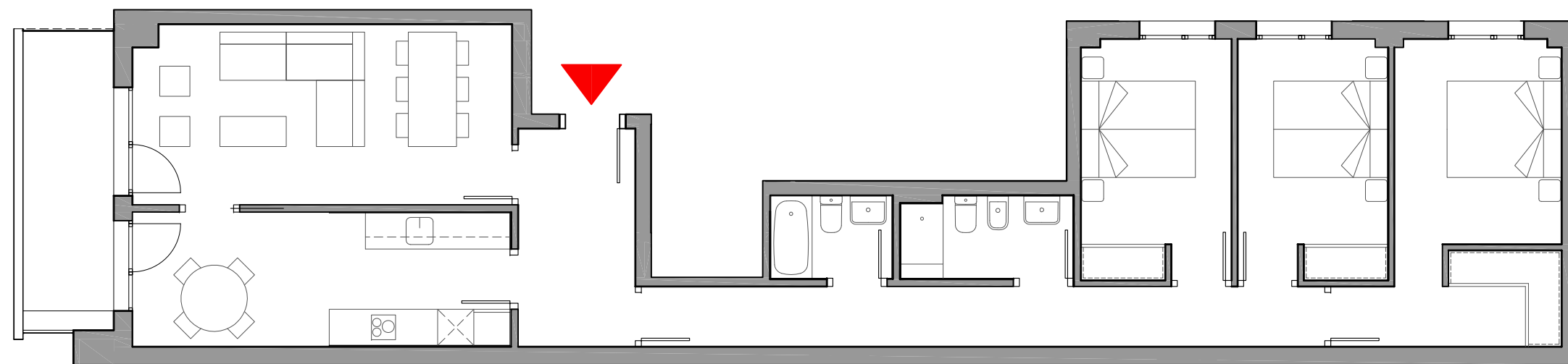
Este documento (tanto su parte gráfica como los datos referidos a superficies) tiene carácter meramente orientativo. Sin perjuicio de la información más exacta contenida en la documentación técnica del edificio. Todo el mobiliario que se muestra en este plano, incluido el de la cocina, se ha incluido a efectos meramente orientativos y decorativos. Los datos referidos a superficies, distribución y linderos son meramente orientativos y pueden sufrir variaciones como consecuencia de exigencias comerciales, jurídicas, técnicas o de ejecución de proyecto.



**ESC. 3  
PLANTA 1ª, LETRA B**

**SUPERFICIES APROXIMADAS m<sup>2</sup>**

SUPERFICIE ÚTIL	92
SUPERFICIE CONSTRUIDA + ZC	129
SUPERFICIE CONSTRUIDA TERRAZA	8



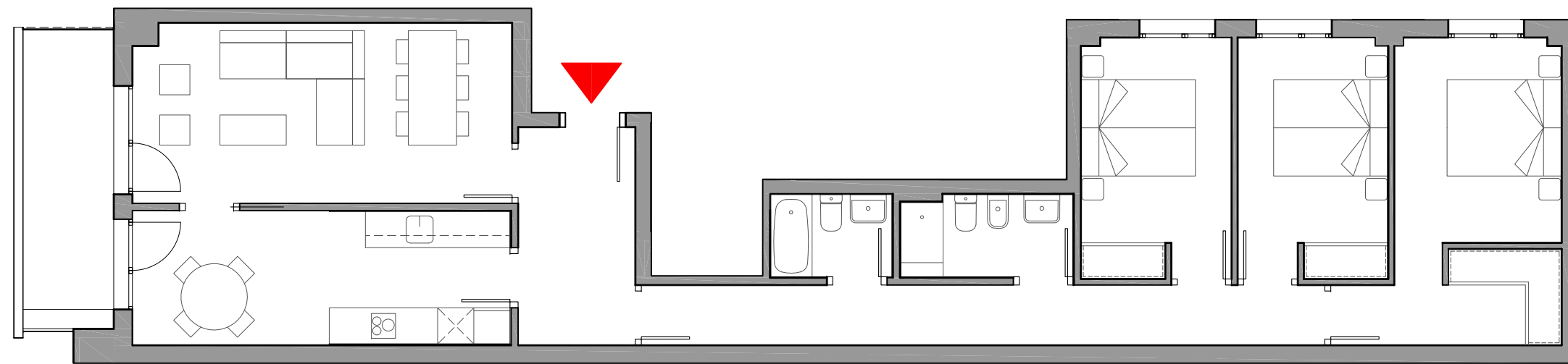




**ESC. 3  
PLANTA 2ª, LETRA B**

**SUPERFICIES APROXIMADAS m<sup>2</sup>**

SUPERFICIE ÚTIL	92
SUPERFICIE CONSTRUIDA + ZC	129
SUPERFICIE CONSTRUIDA TERRAZA	8



0M 1M 2M 3M



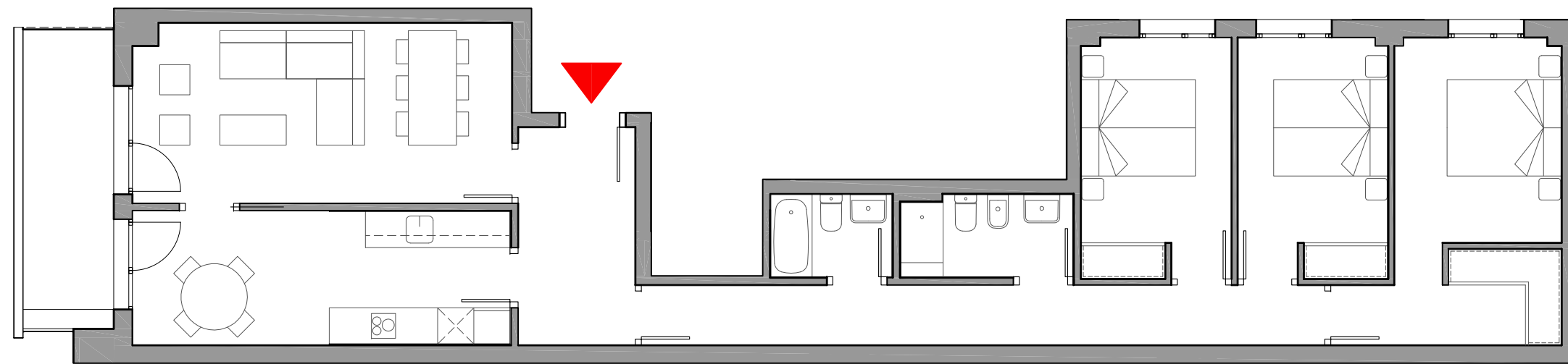
Estrada de Zalbidea, 15.  
Zorroza. BILBAO



**ESC. 3  
PLANTA 3ª, LETRA B**

**SUPERFICIES APROXIMADAS m<sup>2</sup>**

SUPERFICIE ÚTIL	92
SUPERFICIE CONSTRUIDA + ZC	129
SUPERFICIE CONSTRUIDA TERRAZA	8



0M 1M 2M 3M

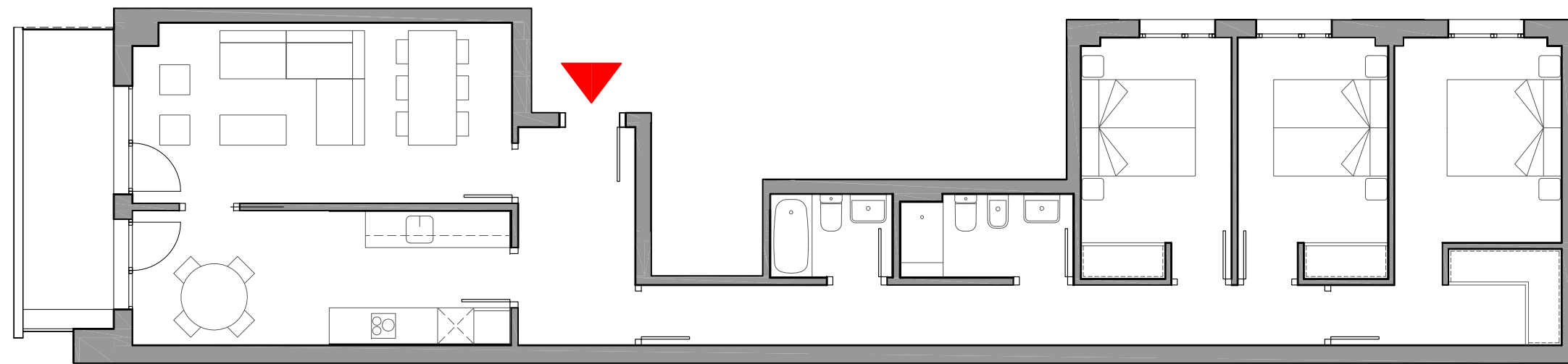




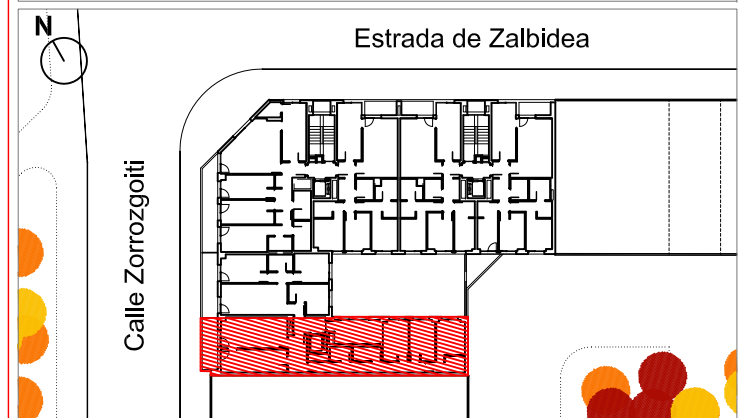
**ESC. 3  
PLANTA 4ª, LETRA B**

**SUPERFICIES APROXIMADAS m<sup>2</sup>**

SUPERFICIE ÚTIL	92
SUPERFICIE CONSTRUIDA + ZC	129
SUPERFICIE CONSTRUIDA TERRAZA	8



0M 1M 2M 3M



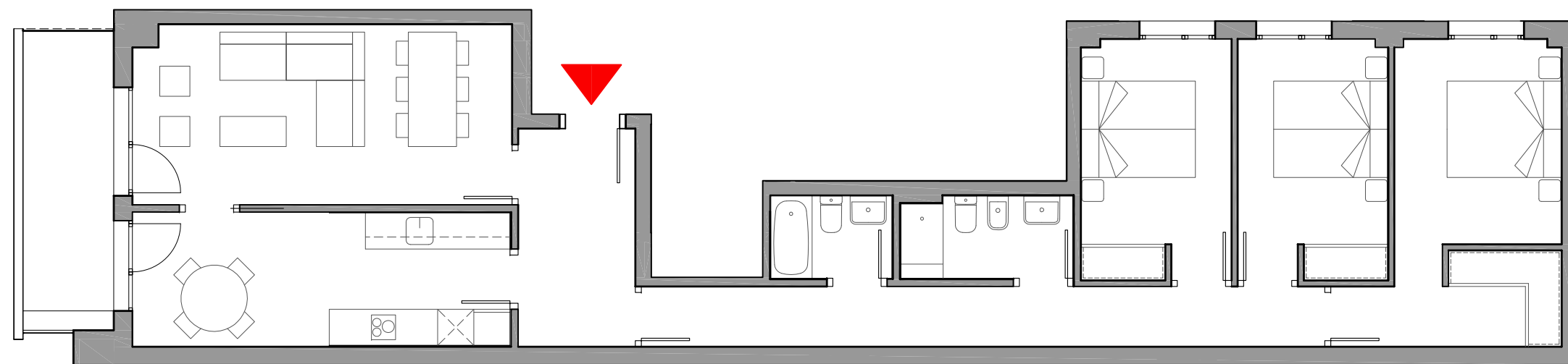




**ESC. 3  
PLANTA 5ª, LETRA B**

**SUPERFICIES APROXIMADAS m<sup>2</sup>**

SUPERFICIE ÚTIL	92
SUPERFICIE CONSTRUIDA + ZC	129
SUPERFICIE CONSTRUIDA TERRAZA	8



0M 1M 2M 3M

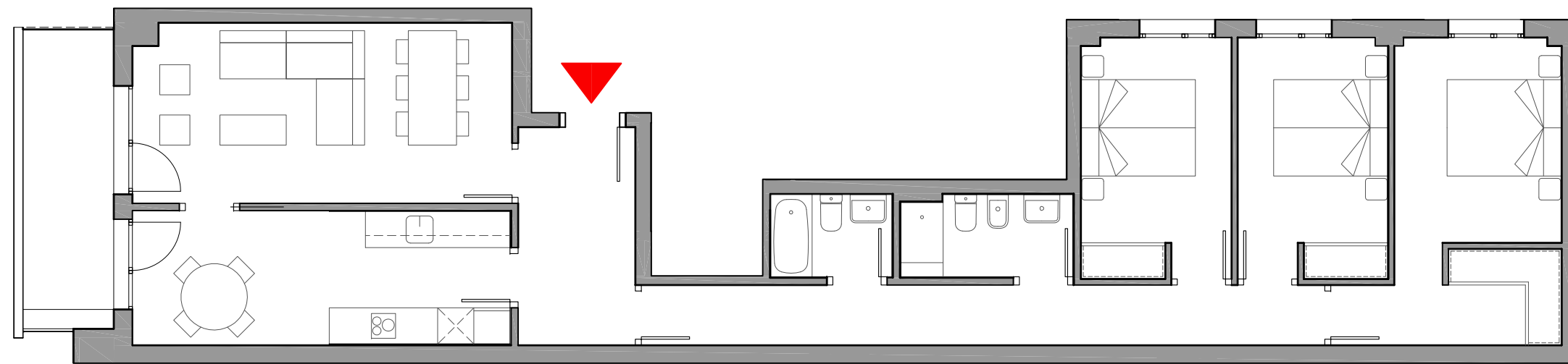




**ESC. 3  
PLANTA 6ª, LETRA B**

**SUPERFICIES APROXIMADAS m<sup>2</sup>**

SUPERFICIE ÚTIL	92
SUPERFICIE CONSTRUIDA + ZC	129
SUPERFICIE CONSTRUIDA TERRAZA	8



0M 1M 2M 3M



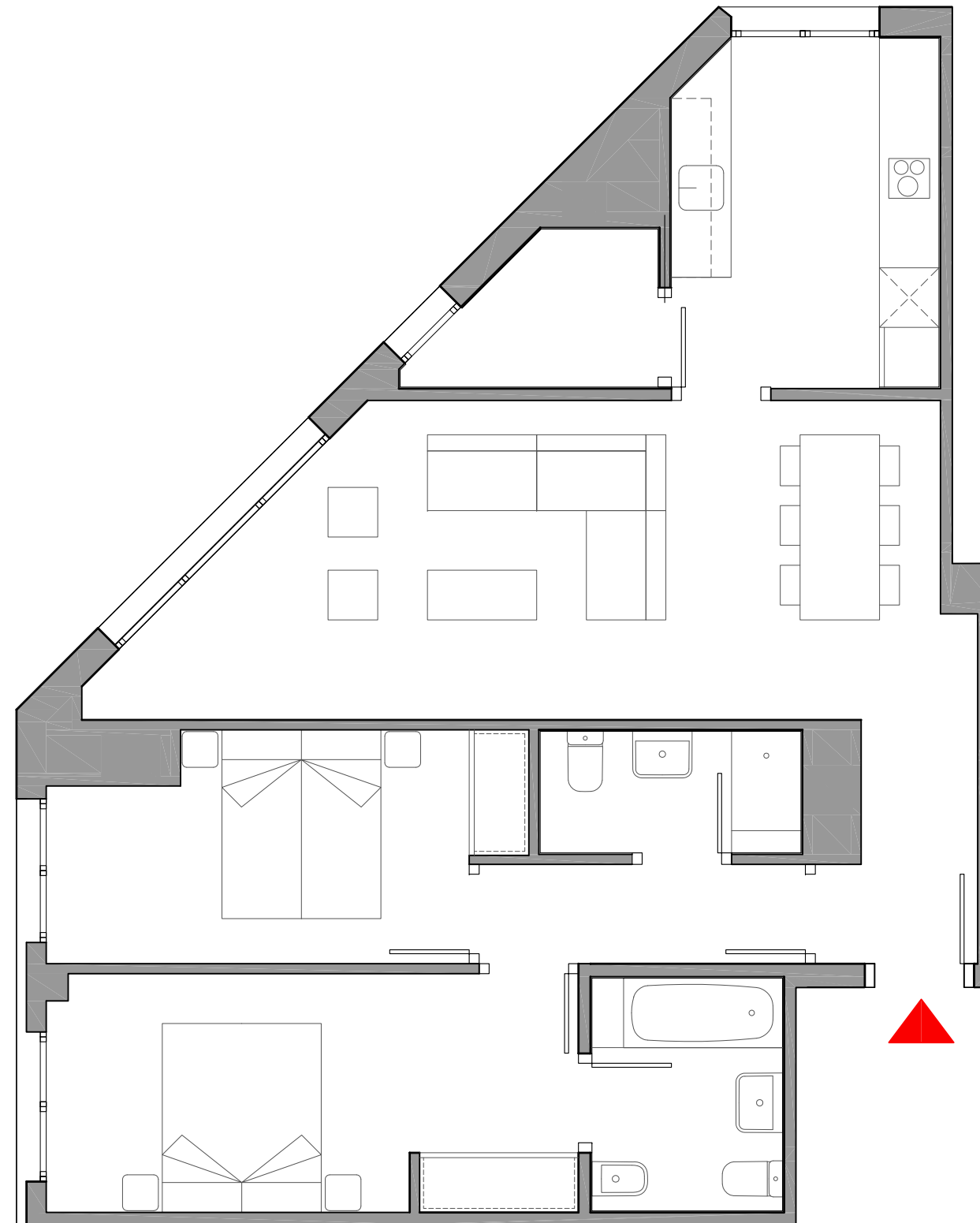
Estrada de Zalbidea, 15.  
Zorroza. BILBAO



**ESC. 2  
PLANTA BAJA, LETRA A**

**SUPERFICIES APROXIMADAS m<sup>2</sup>**

SUPERFICIE ÚTIL + TENDEDERO	73
SUPERFICIE CONSTRUIDA + ZC	103





Estrada de Zalbidea, 15.  
Zorroza. BILBAO



**ESC. 3  
PLANTA BAJA, LETRA A**

**SUPERFICIES APROXIMADAS m<sup>2</sup>**

SUPERFICIE ÚTIL + TENDEDERO	83
SUPERFICIE CONSTRUIDA + ZC	117

