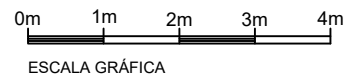
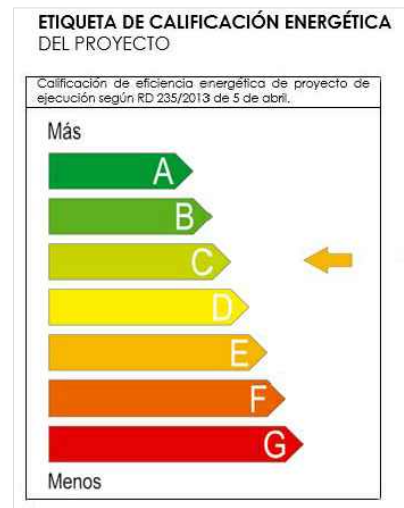


PLANTA BAJA. PARCELA.



ESCALA 1:100



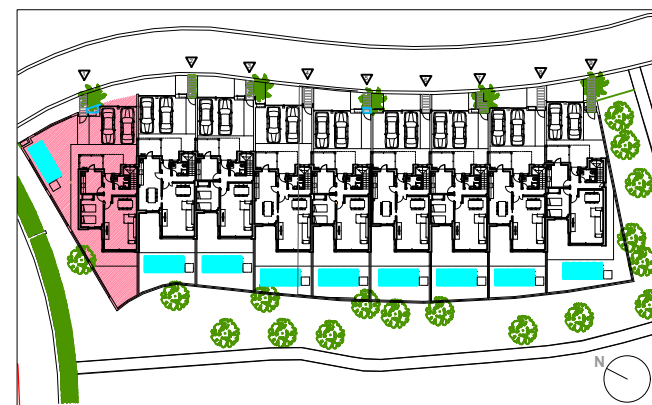
Calle Teide nº 2  
La Monacilla, Aljaraque. HUELVA



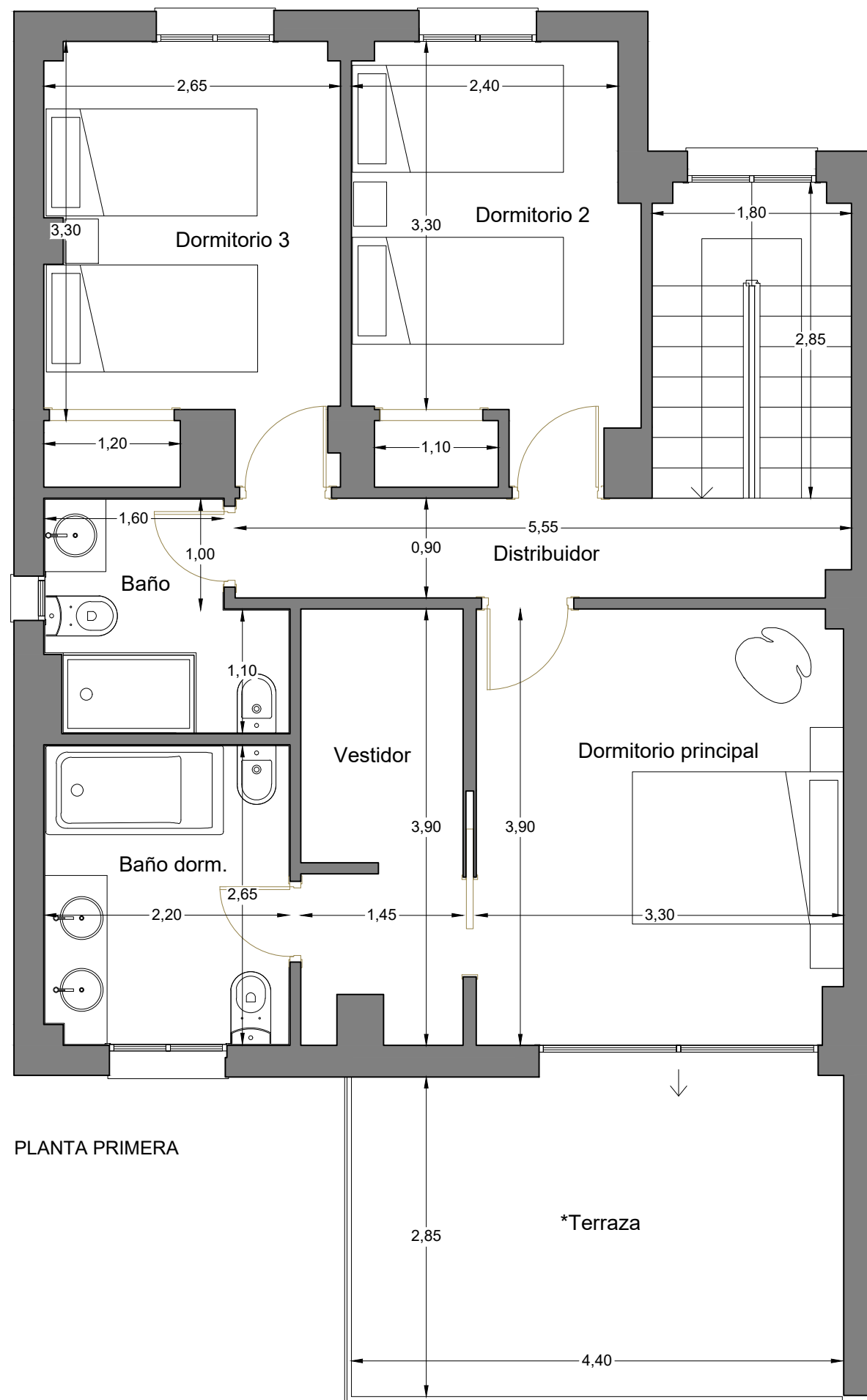
**VIVIENDA 1**

**SUPERFICIES APROXIMADAS m<sup>2</sup>**

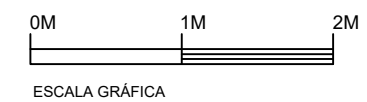
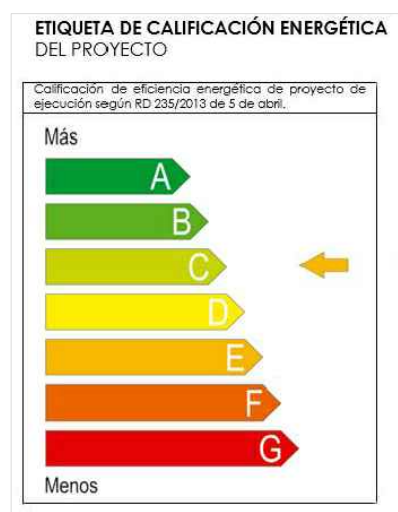
SUPERFICIE DE PARCELA	252
Superficie útil total	125
Superficie construida total	154
Superficie porches y terrazas	123



Este documento (tanto su parte gráfica como los datos referidos a superficies) tiene carácter meramente orientativo, sin perjuicio de la información más exacta contenida en la documentación técnica del edificio. Todo el mobiliario que se muestra en este plano incluido el de la cocina, se ha incluido a efectos meramente orientativos y decorativos. Los datos referidos a superficies, distribución y linderos son meramente orientativos y pueden sufrir variaciones como consecuencia de exigencias comerciales, jurídicas, técnicas o de ejecución de proyecto



PLANTA PRIMERA



ESCALA 1:50



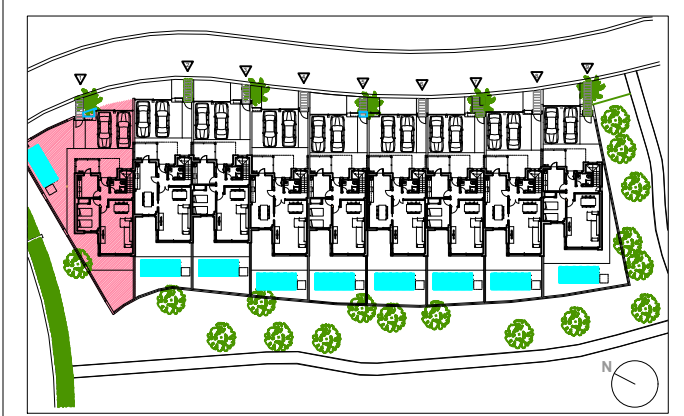
Calle Teide nº 2  
La Monacilla, Aljaraque. HUELVA



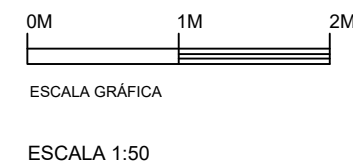
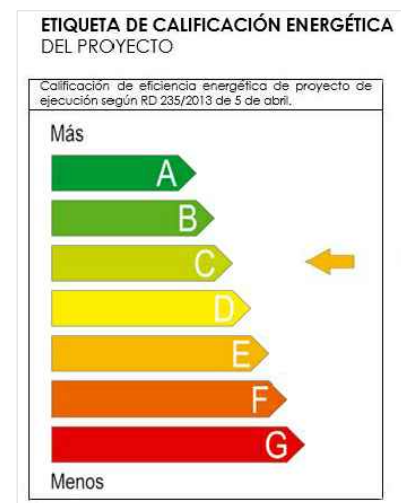
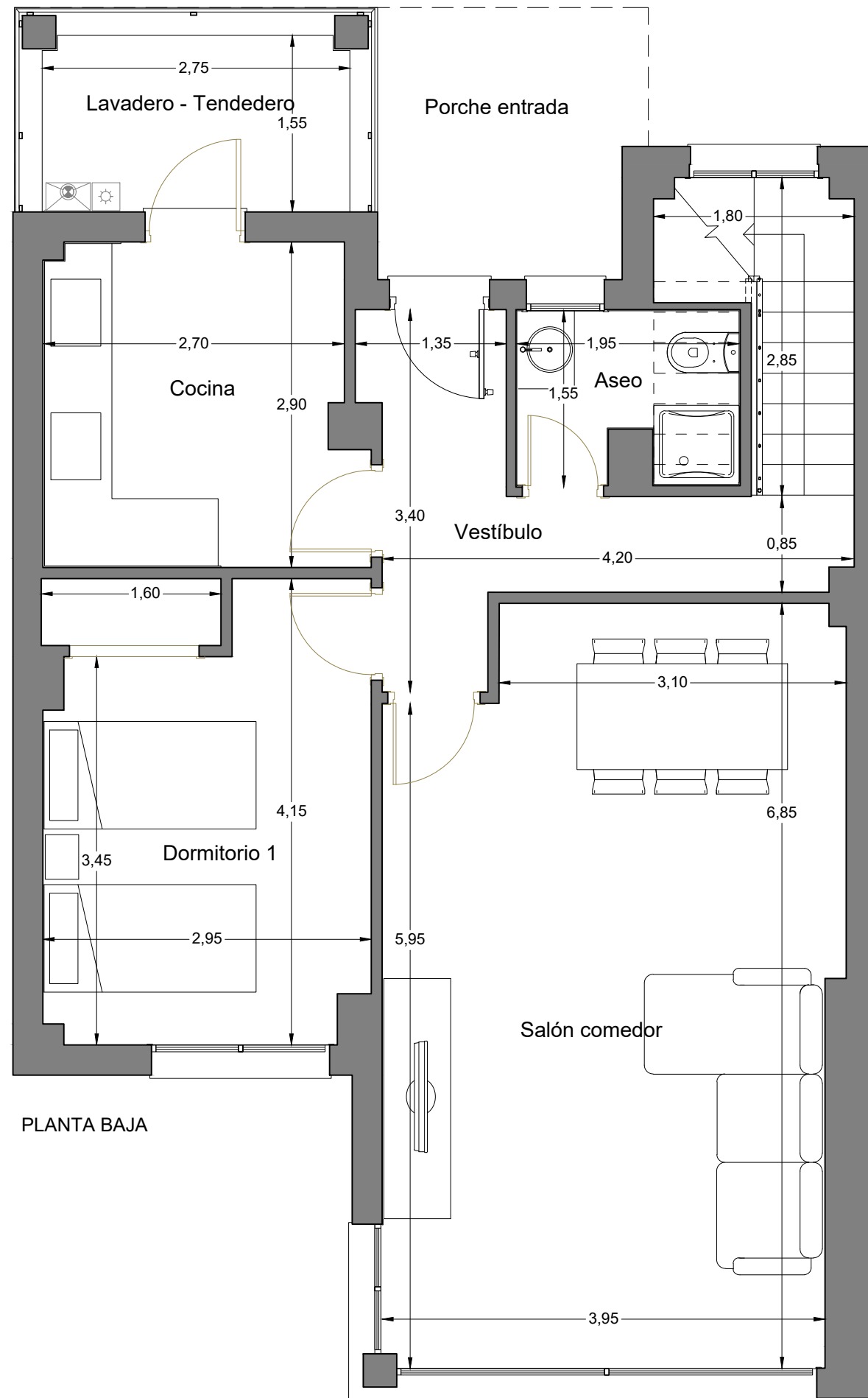
**VIVIENDA 1**

**SUPERFICIES APROXIMADAS m<sup>2</sup>**

Superficie Útil Planta Alta	58
Superficie Const. Planta Alta	71
Superficie Útil Terraza	12



Este documento (tanto su parte gráfica como los datos referidos a superficies) tiene carácter meramente orientativo, sin perjuicio de la información más exacta contenida en la documentación técnica del edificio. Todo el mobiliario que se muestra en este plano incluido el de la cocina, se ha incluido a efectos meramente orientativos y decorativos. Los datos referidos a superficies, distribución y linderos son meramente orientativos y pueden sufrir variaciones como consecuencia de exigencias comerciales, jurídicas, técnicas o de ejecución de proyecto




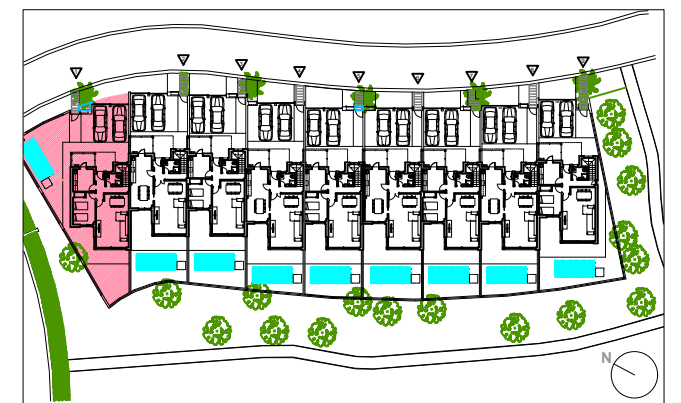
Calle Teide nº 2  
La Monacilla, Aljaraque. HUELVA



### VIVIENDA 1

#### SUPERFICIES APROXIMADAS m<sup>2</sup>

Superficie Útil Planta Baja	65
Superficie Const. Planta Baja	81
Superficie de Porche	5

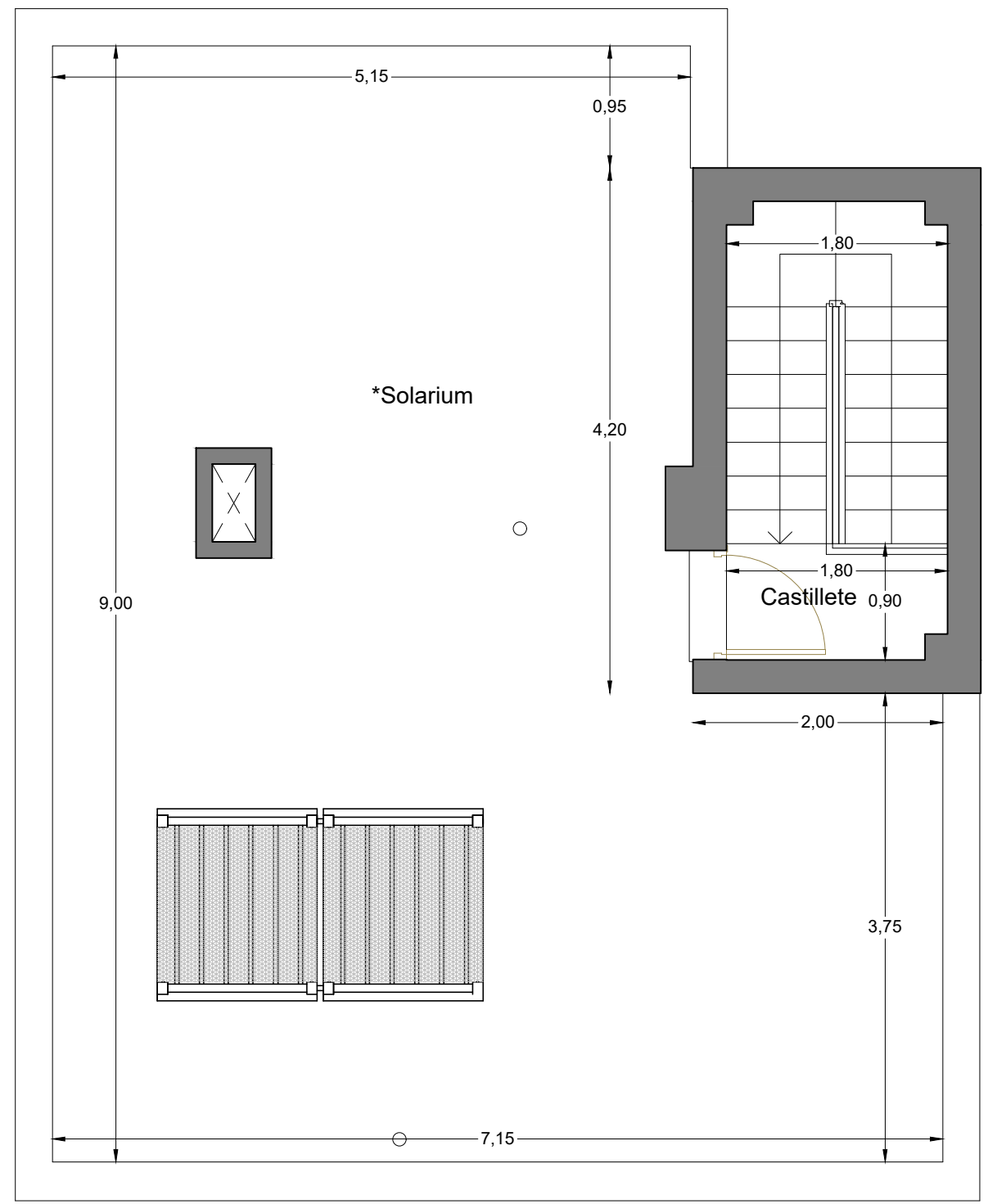
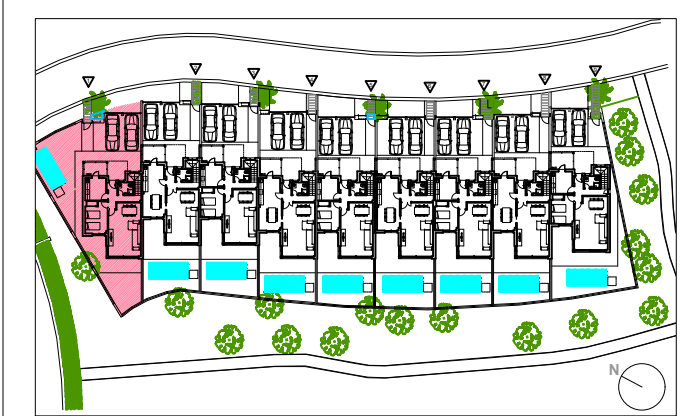




**VIVIENDA 1**

**SUPERFICIES APROXIMADAS m<sup>2</sup>**

Superficie Útil Castillete	1
Superficie Const. Castillete	1
Superficie de solarium	53

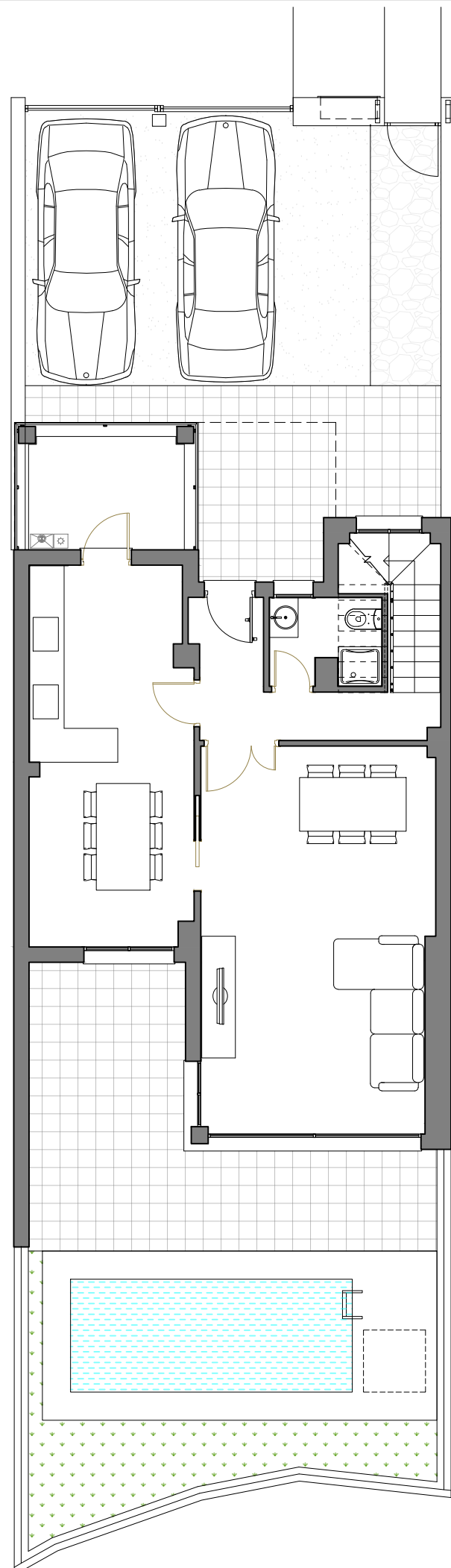


PLANTA CASTILLETE

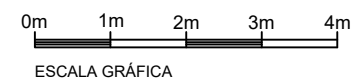


ESCALA GRÁFICA

ESCALA 1:50



PLANTA BAJA. PARCELA.



ESCALA 1:100




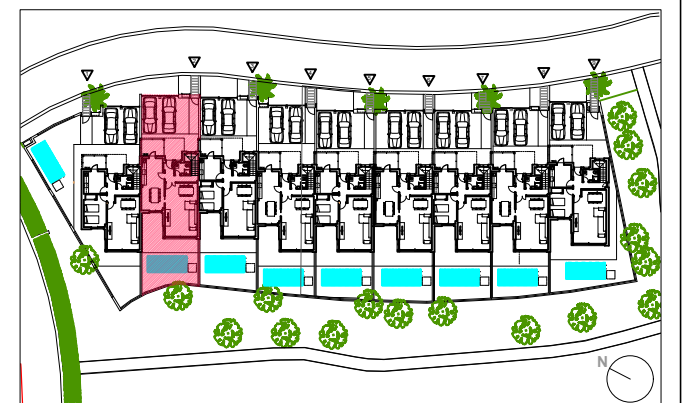
Calle Teide nº 2  
La Monacilla, Aljaraque. HUELVA

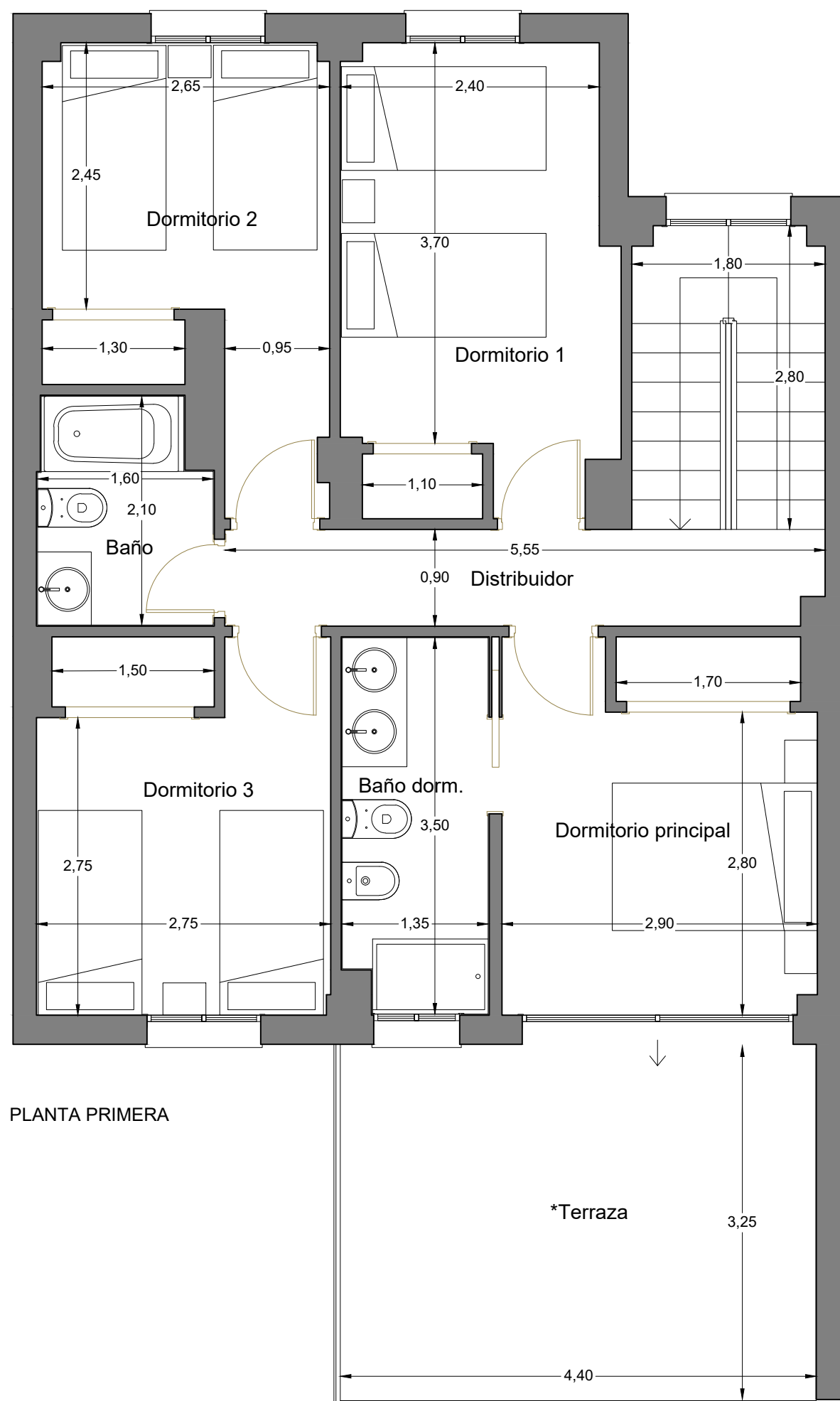


## VIVIENDA 2

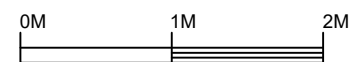
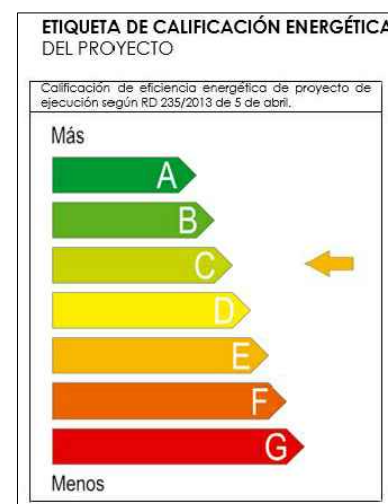
**SUPERFICIES APROXIMADAS m<sup>2</sup>**

SUPERFICIE DE PARCELA	190
Superficie útil total	125
Superficie construida total	155
Superficie porches y terrazas	111





PLANTA PRIMERA



ESCALA GRÁFICA

ESCALA 1:50




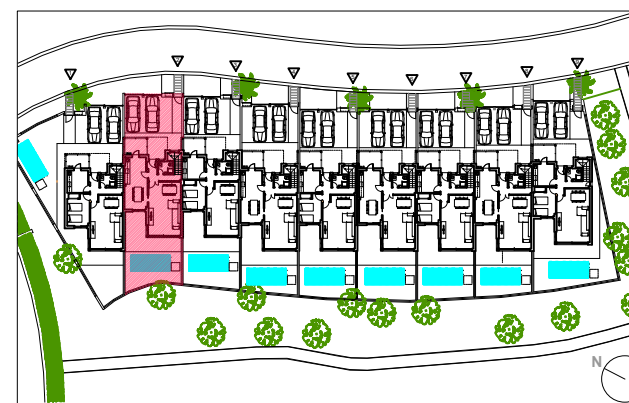
Calle Teide nº 2  
La Monacilla, Aljaraque. HUELVA



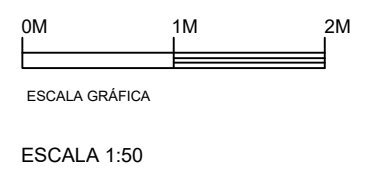
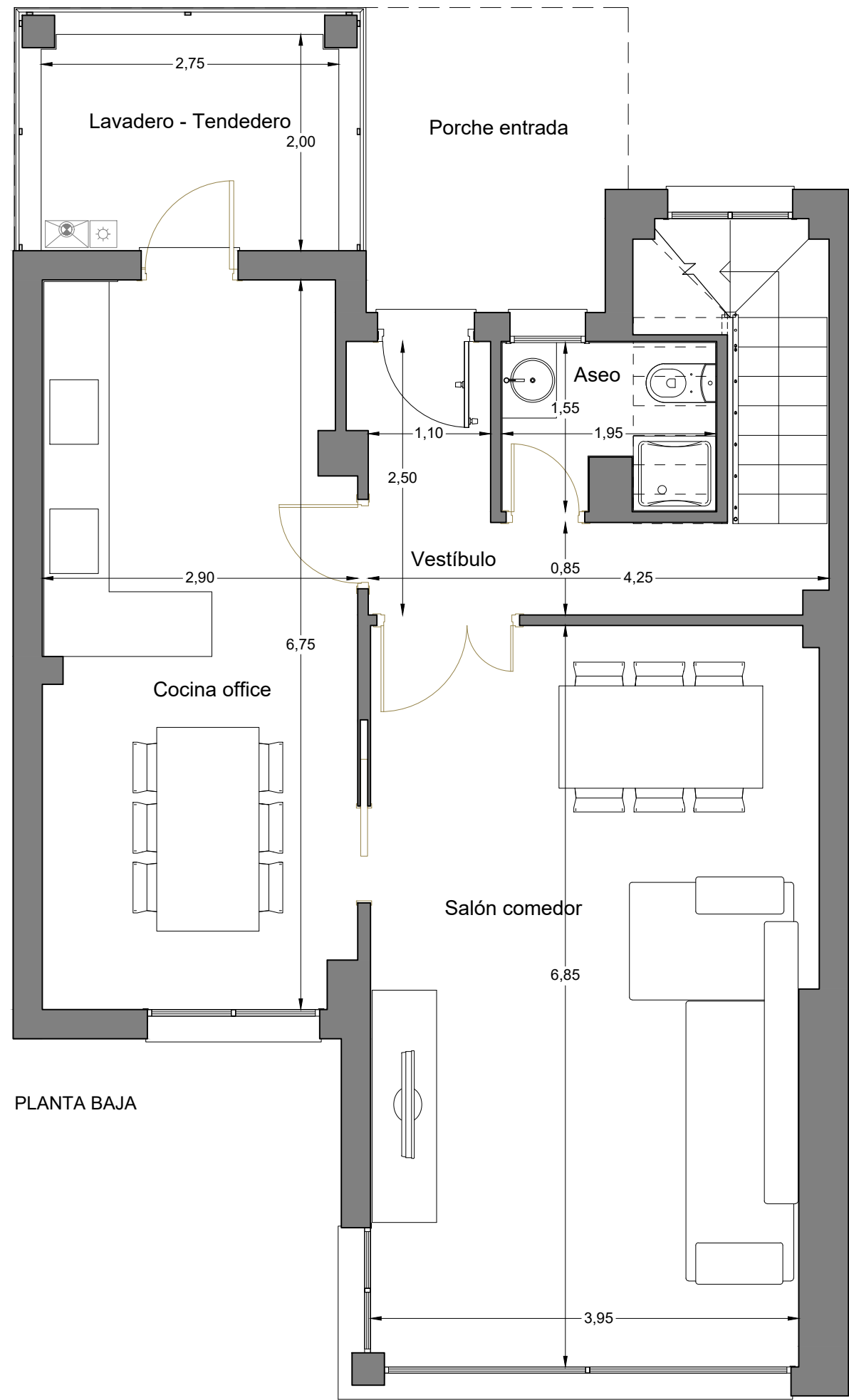
**VIVIENDA 2**

**SUPERFICIES APROXIMADAS m<sup>2</sup>**

Superficie Útil Planta Alta	57
Superficie Const. Planta Alta	70
Superficie Útil Terraza	14



Este documento (tanto su parte gráfica como los datos referidos a superficies) tiene carácter meramente orientativo, sin perjuicio de la información más exacta contenida en la documentación técnica del edificio. Todo el mobiliario que se muestra en este plano incluido el de la cocina, se ha incluido a efectos meramente orientativos y decorativos. Los datos referidos a superficies, distribución y linderos son meramente orientativos y pueden sufrir variaciones como consecuencia de exigencias comerciales, jurídicas, técnicas o de ejecución de proyecto




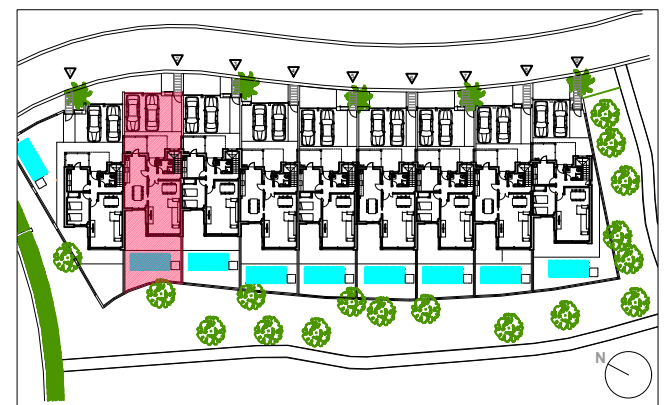
**Calle Teide nº 2**  
**La Monacilla, Aljaraque. HUELVA**



**VIVIENDA 2**

**SUPERFICIES APROXIMADAS m<sup>2</sup>**

Superficie Útil Planta Baja	66
Superficie Const. Planta Baja	82
Superficie de Porche	6



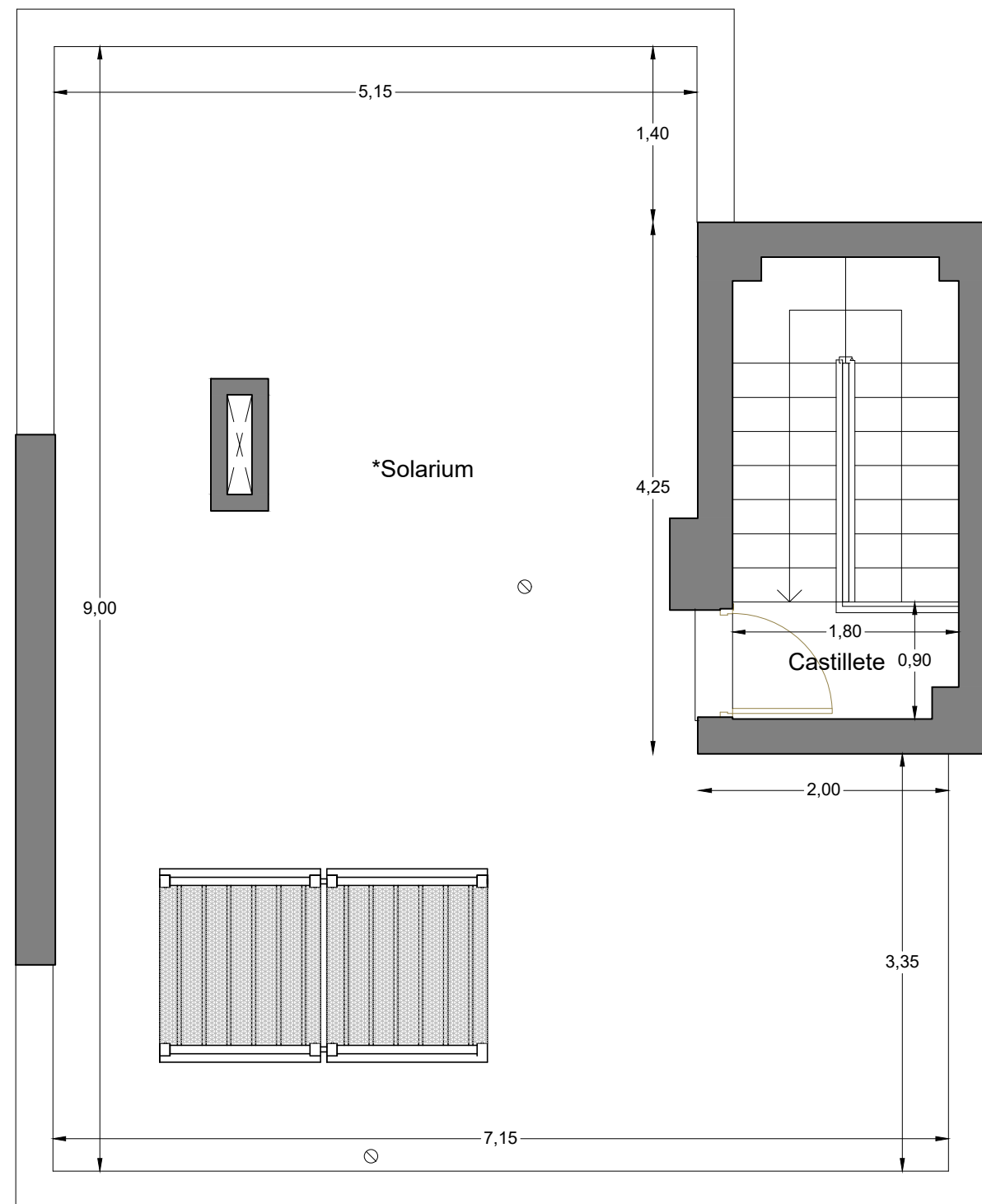
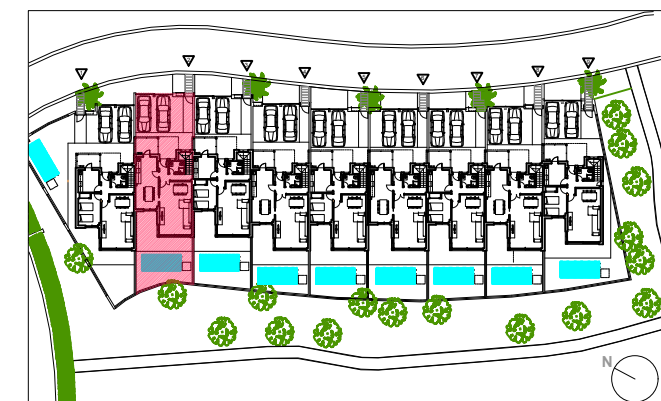
Este documento (tanto su parte gráfica como los datos referidos a superficies) tiene carácter meramente orientativo, sin perjuicio de la información más exacta contenida en la documentación técnica del edificio. Todo el mobiliario que se muestra en este plano incluido el de la cocina, se ha incluido a efectos meramente orientativos y decorativos. Los datos referidos a superficies, distribución y linderos son meramente orientativos y pueden sufrir variaciones como consecuencia de exigencias comerciales, jurídicas, técnicas o de ejecución de proyecto



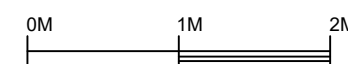
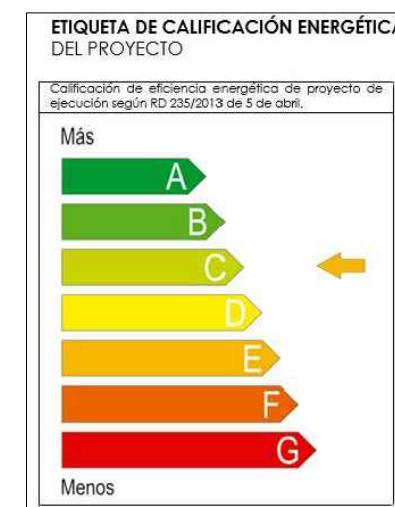
**VIVIENDA 2**

**SUPERFICIES APROXIMADAS m<sup>2</sup>**

Superficie Útil Castillete	1
Superficie Const. Castillete	1
Superficie de solarium	52



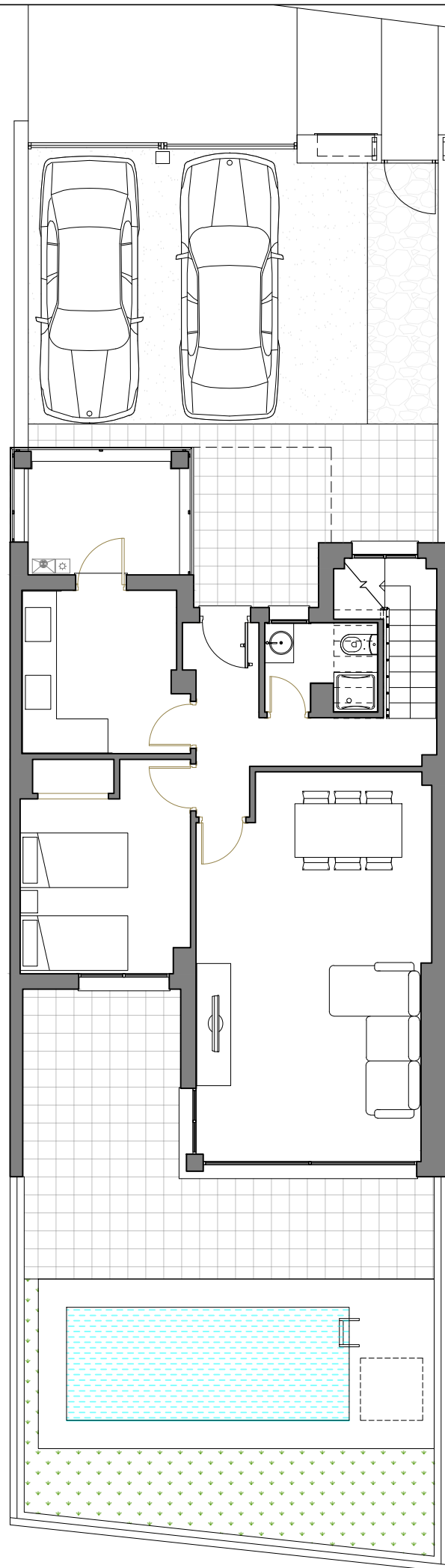
PLANTA CASTILLETE



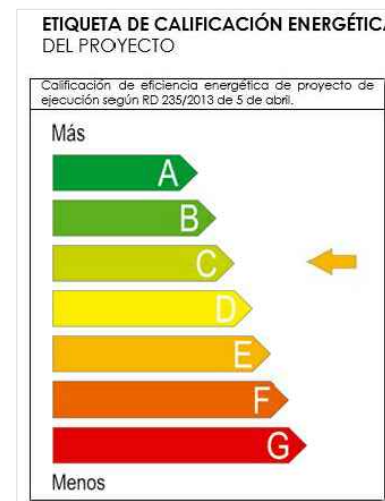
ESCALA GRÁFICA

ESCALA 1:50





PLANTA BAJA. PARCELA.



0m 1m 2m 3m 4m

ESCALA GRÁFICA

ESCALA 1:100




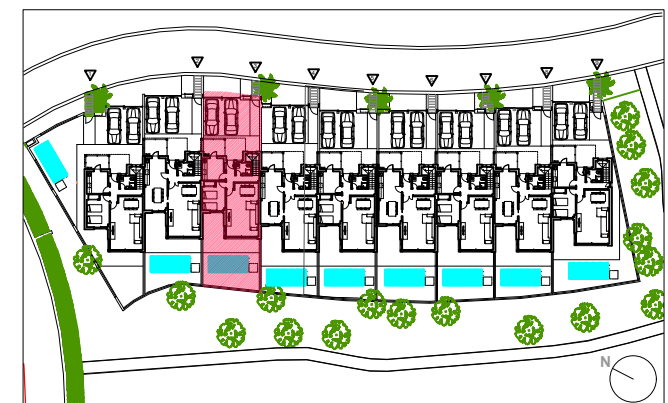
Calle Teide nº 2  
La Monacilla, Aljaraque. HUELVA

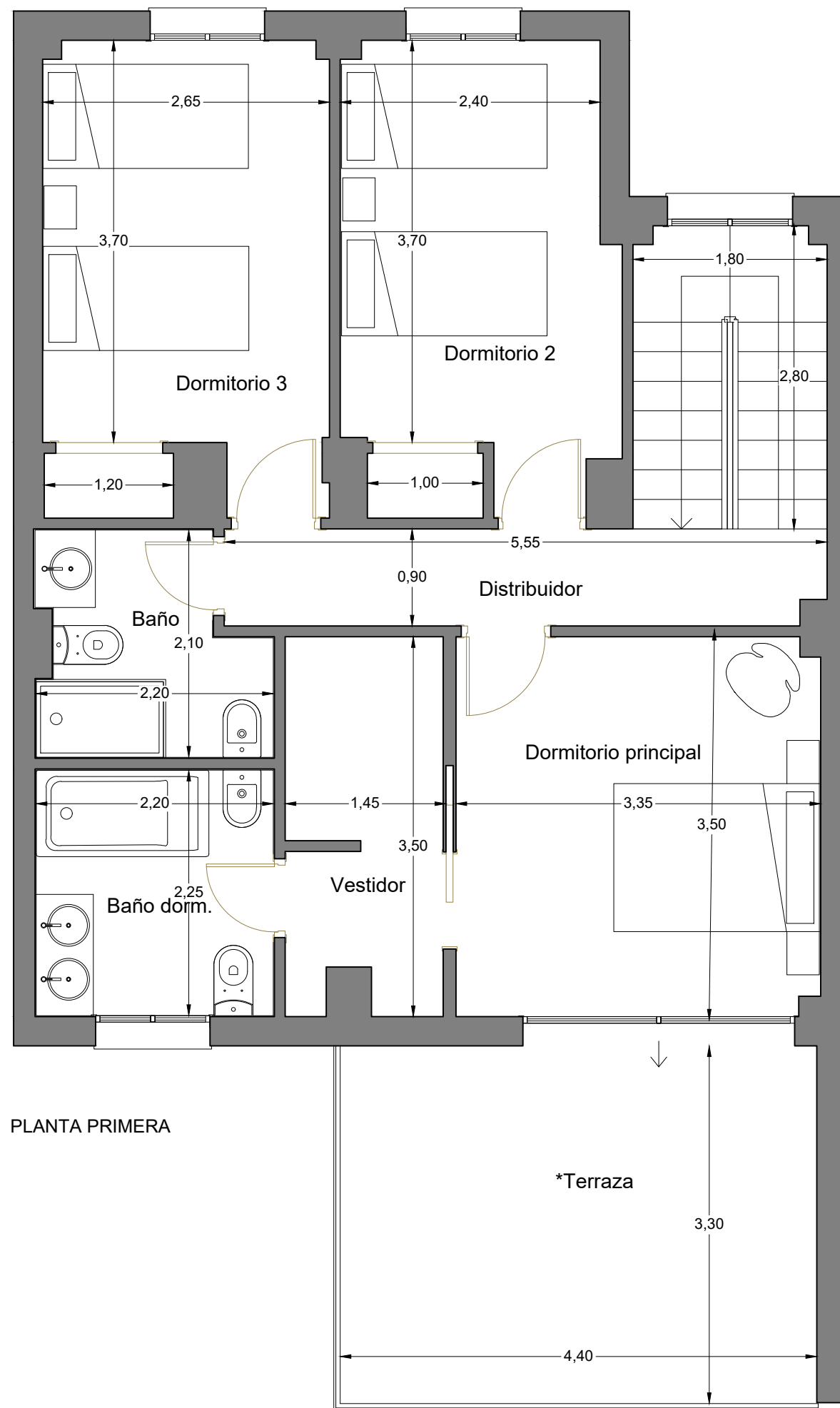


### VIVIENDA 3

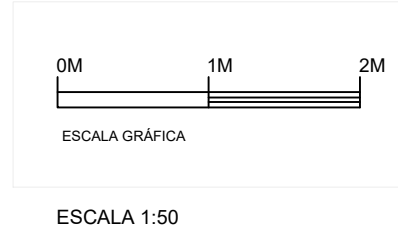
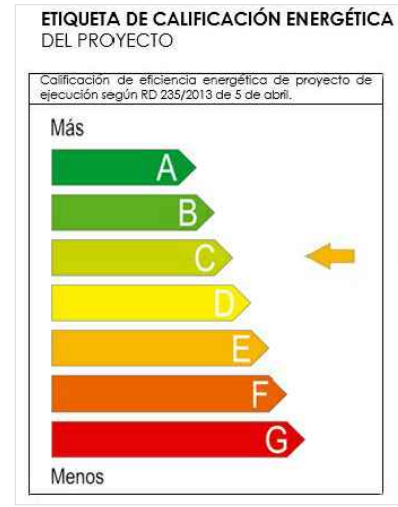
**SUPERFICIES APROXIMADAS m<sup>2</sup>**

SUPERFICIE DE PARCELA	190
Superficie útil total	125
Superficie construida total	154
Superficie porches y terrazas	109





PLANTA PRIMERA



Residencial  
**ENTREPINARES GOLF**

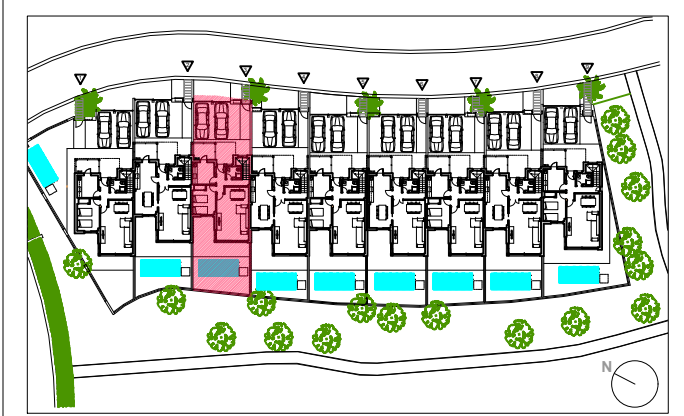
Calle Teide nº 2  
La Monacilla, Aljaraque. HUELVA



**VIVIENDA 3**

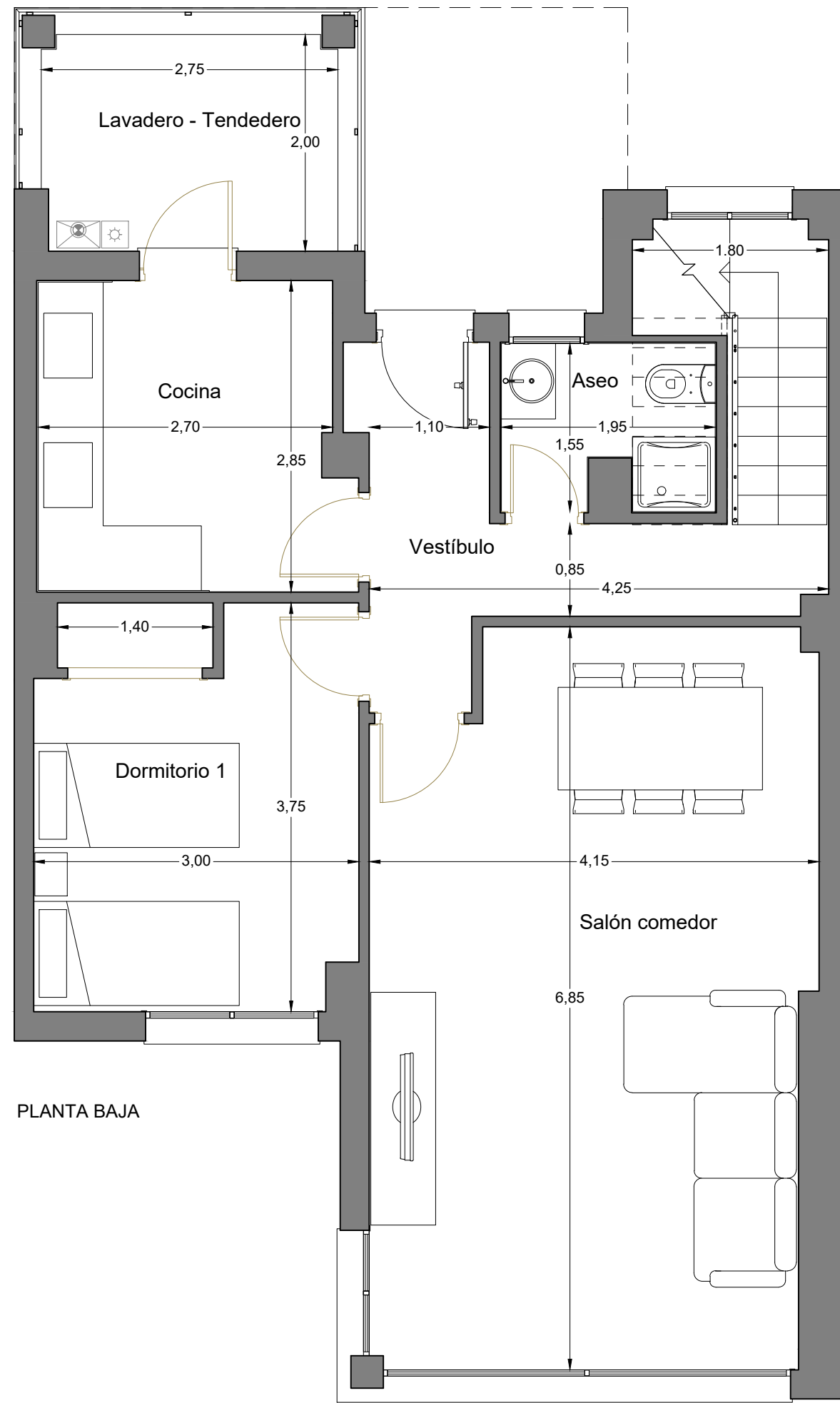
**SUPERFICIES APROXIMADAS m<sup>2</sup>**

Superficie Útil Planta Alta	57
Superficie Const. Planta Alta	70
Superficie Útil Terraza	14

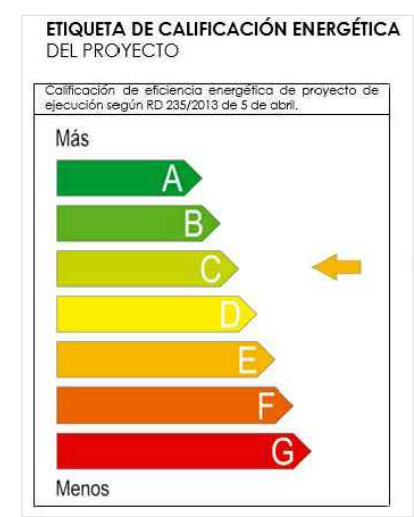


**ALTAMIRA**

Este documento (tanto su parte gráfica como los datos referidos a superficies) tiene carácter meramente orientativo, sin perjuicio de la información más exacta contenida en la documentación técnica del edificio. Todo el mobiliario que se muestra en este plano incluido el de la cocina, se ha incluido a efectos meramente orientativos y decorativos. Los datos referidos a superficies, distribución y linderos son meramente orientativos y pueden sufrir variaciones como consecuencia de exigencias comerciales, jurídicas, técnicas o de ejecución de proyecto



PLANTA BAJA



ESCALA GRÁFICA

ESCALA 1:50




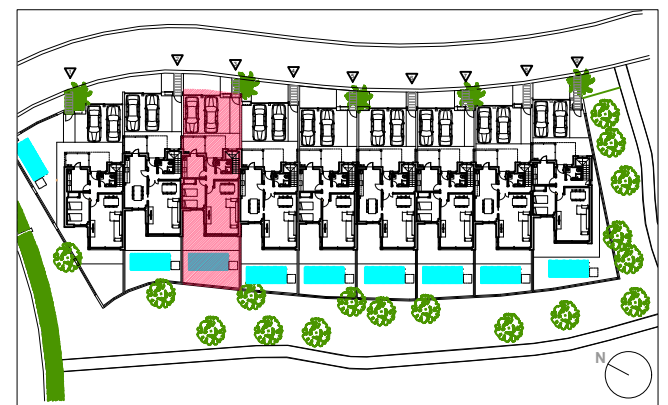
**Calle Teide nº 2**  
**La Monacilla, Aljaraque. HUELVA**



**VIVIENDA 3**

**SUPERFICIES APROXIMADAS m<sup>2</sup>**

Superficie Útil Planta Baja	66
Superficie Const. Planta Baja	81
Superficie de Porche	6



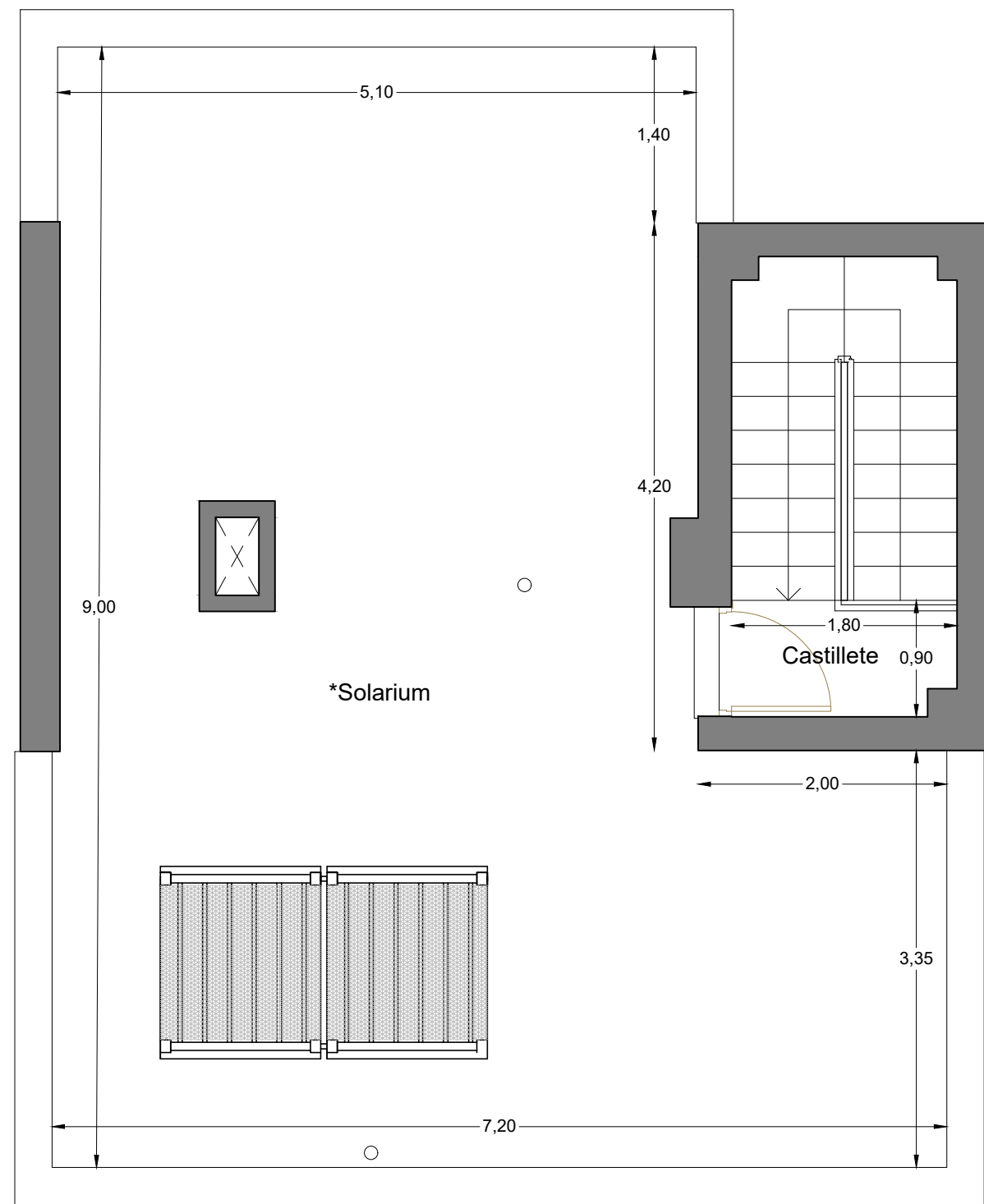
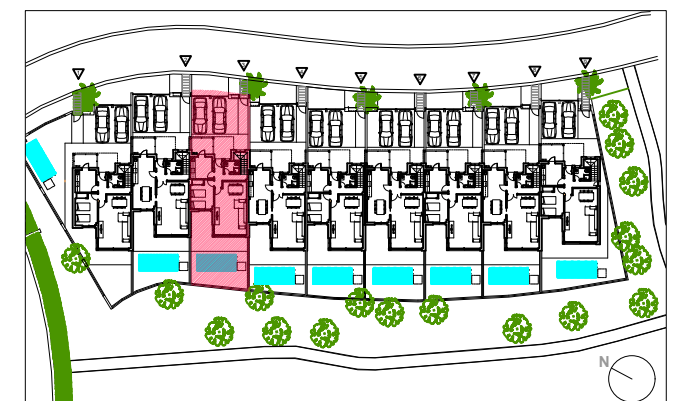
Este documento (tanto su parte gráfica como los datos referidos a superficies) tiene carácter meramente orientativo, sin perjuicio de la información más exacta contenida en la documentación técnica del edificio. Todo el mobiliario que se muestra en este plano incluido el de la cocina, se ha incluido a efectos meramente orientativos y decorativos. Los datos referidos a superficies, distribución y linderos son meramente orientativos y pueden sufrir variaciones como consecuencia de exigencias comerciales, jurídicas, técnicas o de ejecución de proyecto



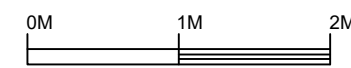
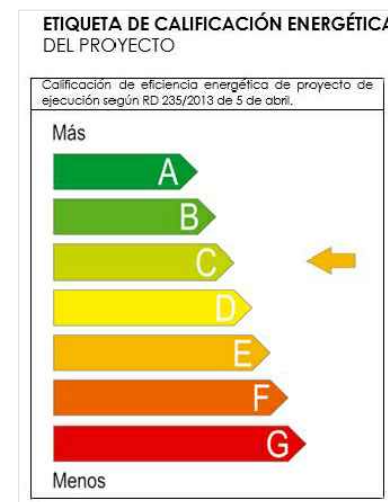
**VIVIENDA 3**

**SUPERFICIES APROXIMADAS m<sup>2</sup>**

Superficie Útil Castillete	1
Superficie Const. Castillete	1
Superficie de solarium	53

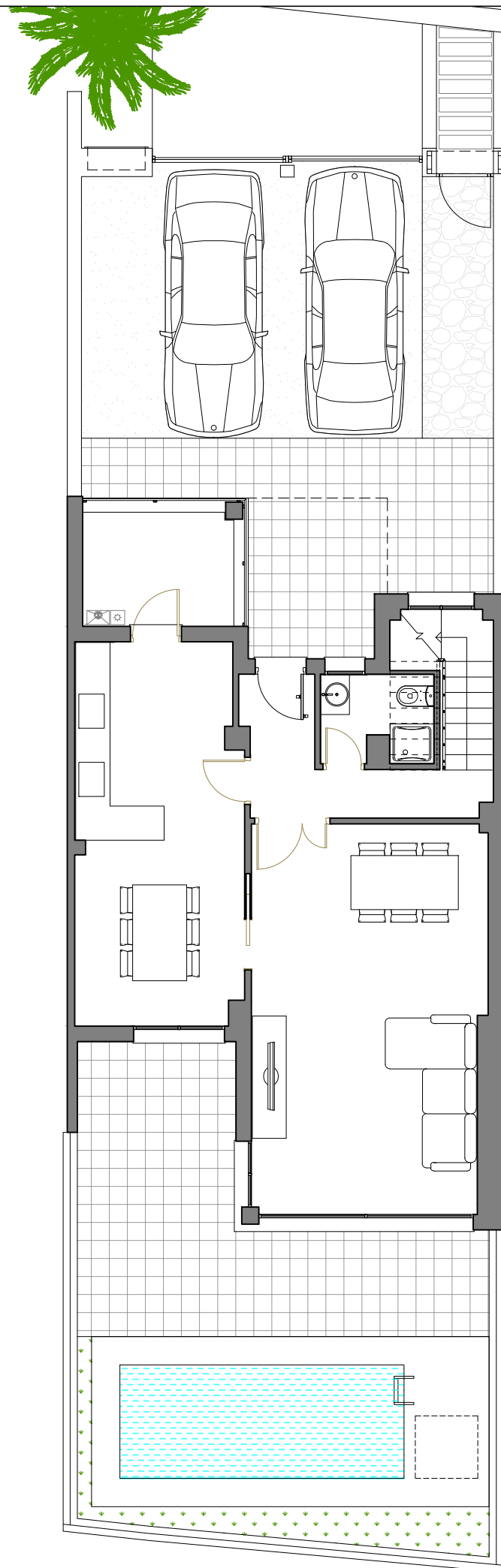


PLANTA CASTILLETE

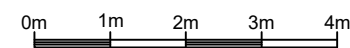
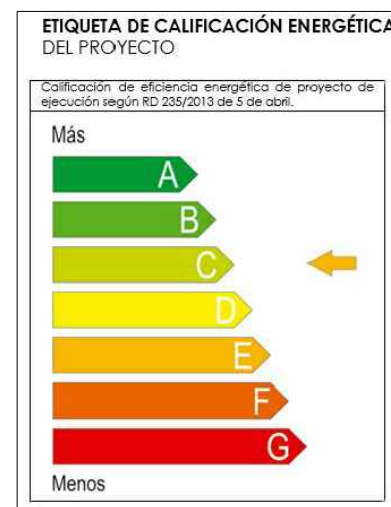


ESCALA GRÁFICA

ESCALA 1:50



PLANTA BAJA. PARCELA.



ESCALA GRÁFICA

ESCALA 1:100




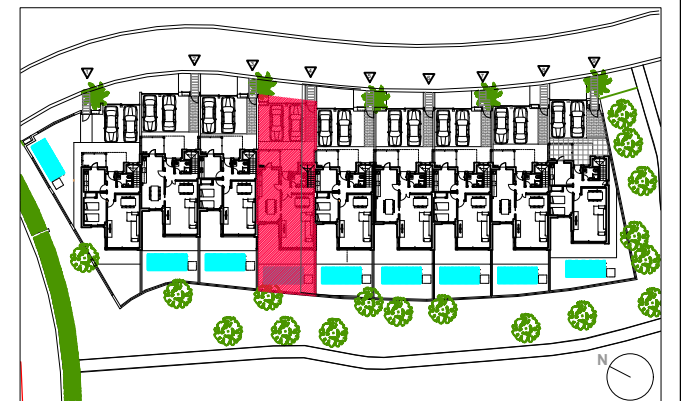
Calle Teide nº 2  
La Monacilla, Aljaraque. HUELVA

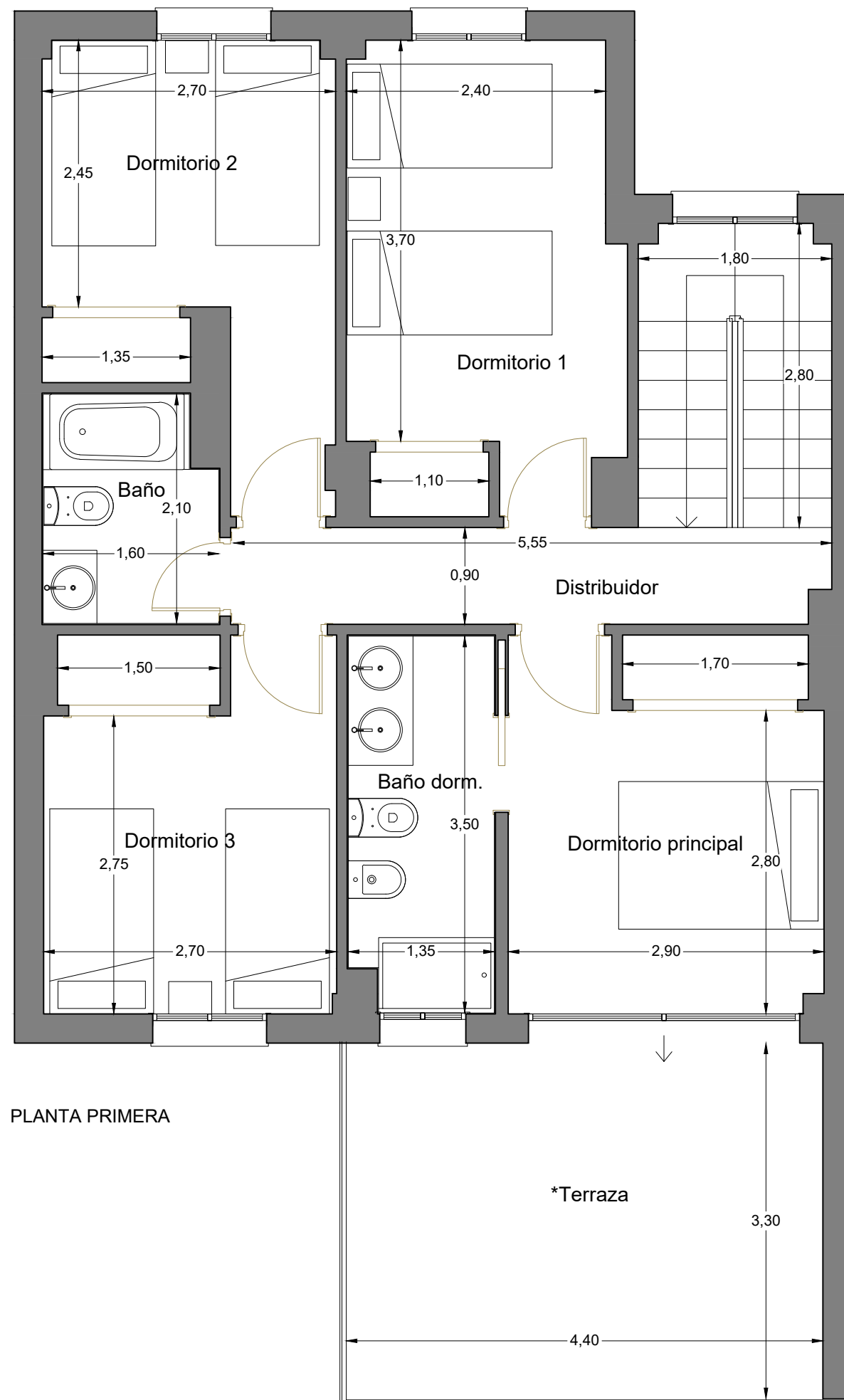


### VIVIENDA 4

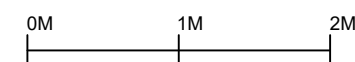
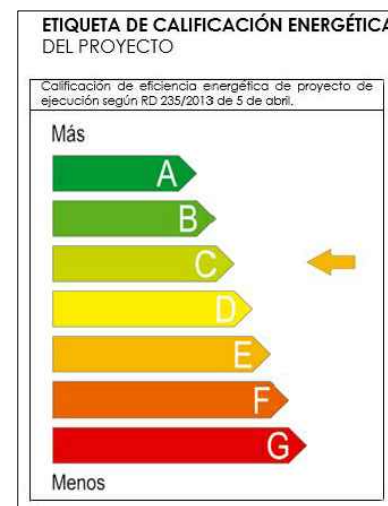
#### SUPERFICIES APROXIMADAS m<sup>2</sup>

SUPERFICIE DE PARCELA	189
Superficie útil total	126
Superficie construida total	154
Superficie porches y terrazas	115





PLANTA PRIMERA



ESCALA GRÁFICA

ESCALA 1:50




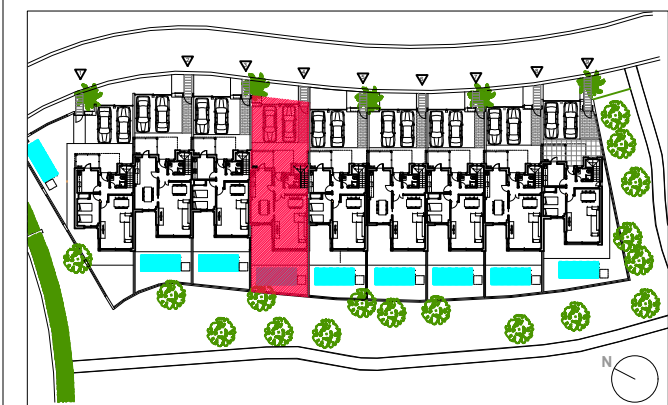
Calle Teide nº 2  
La Monacilla, Aljaraque. HUELVA

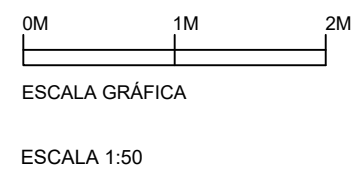
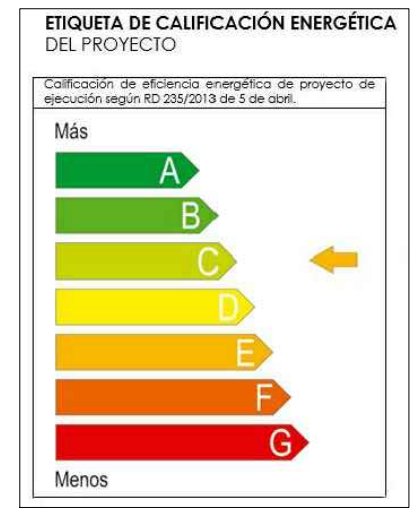
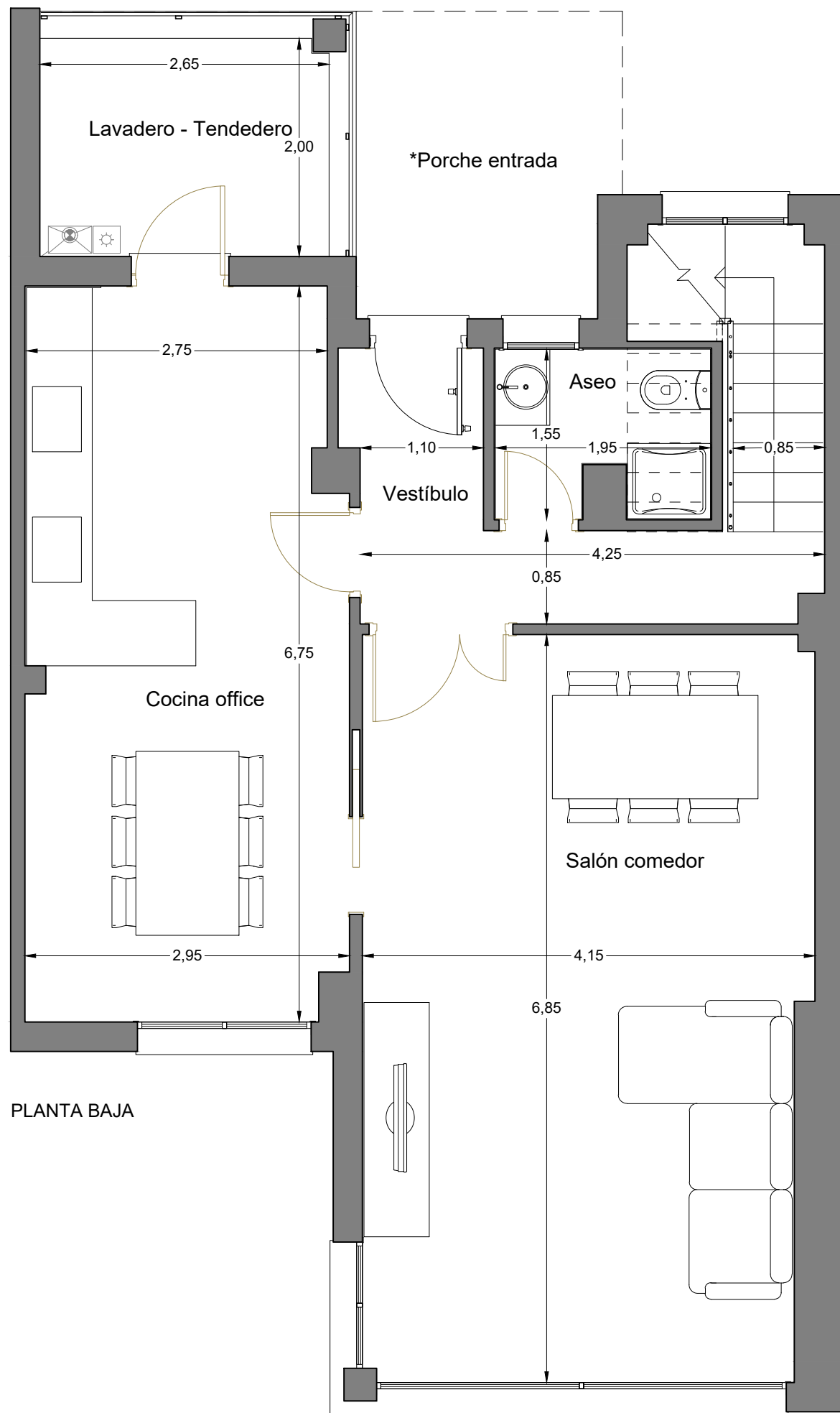


### VIVIENDA 4

**SUPERFICIES APROXIMADAS m<sup>2</sup>**

Superficie Útil Planta Alta	58
Superficie Const. Planta Alta	70
Superficie Útil Terraza	14






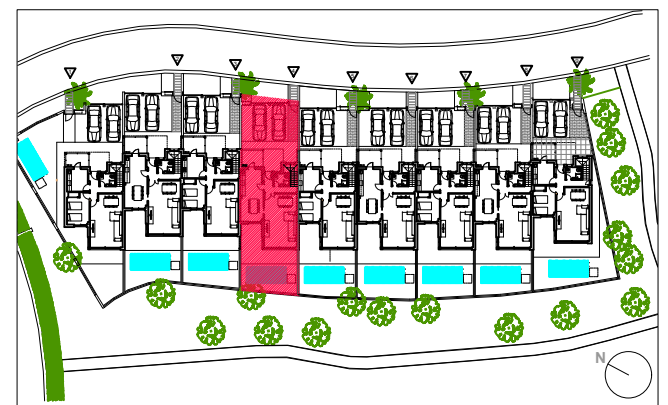
Calle Teide nº 2  
La Monacilla, Aljaraque. HUELVA




**VIVIENDA 4**

**SUPERFICIES APROXIMADAS m<sup>2</sup>**

Superficie Útil Planta Baja	66
Superficie Const. Planta Baja	82
Superficie de Porche	6



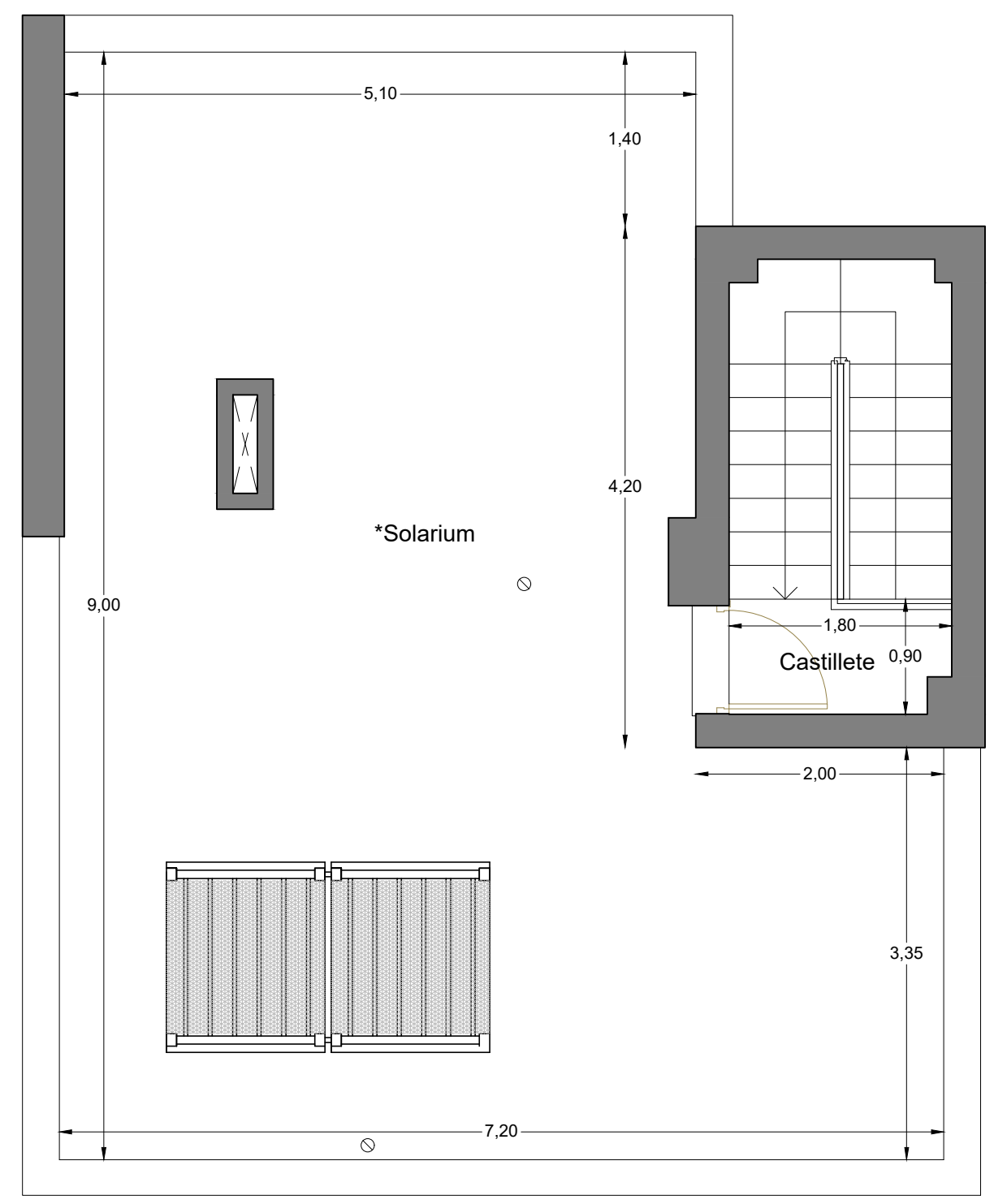
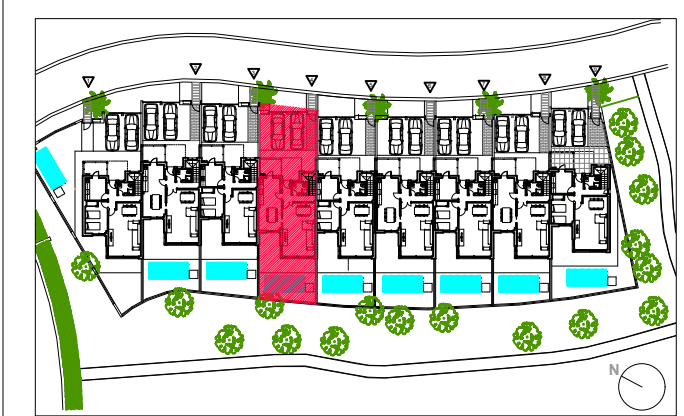
Este documento (tanto su parte gráfica como los datos referidos a superficies) tiene carácter meramente orientativo, sin perjuicio de la información más exacta contenida en la documentación técnica del edificio. Todo el mobiliario que se muestra en este plano incluido el de la cocina, se ha incluido a efectos meramente orientativos y decorativos. Los datos referidos a superficies, distribución y linderos son meramente orientativos y pueden sufrir variaciones como consecuencia de exigencias comerciales, jurídicas, técnicas o de ejecución de proyecto



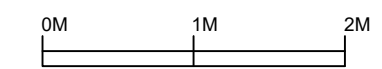
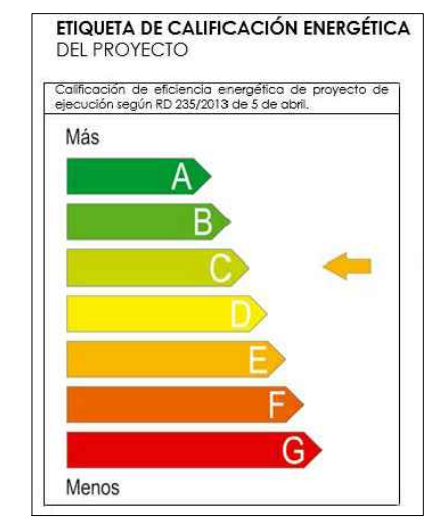
**VIVIENDA 4**

**SUPERFICIES APROXIMADAS m<sup>2</sup>**

Superficie Útil Castillete	1
Superficie Const. Castillete	1
Superficie de solarium	53



PLANTA CASTILLETE

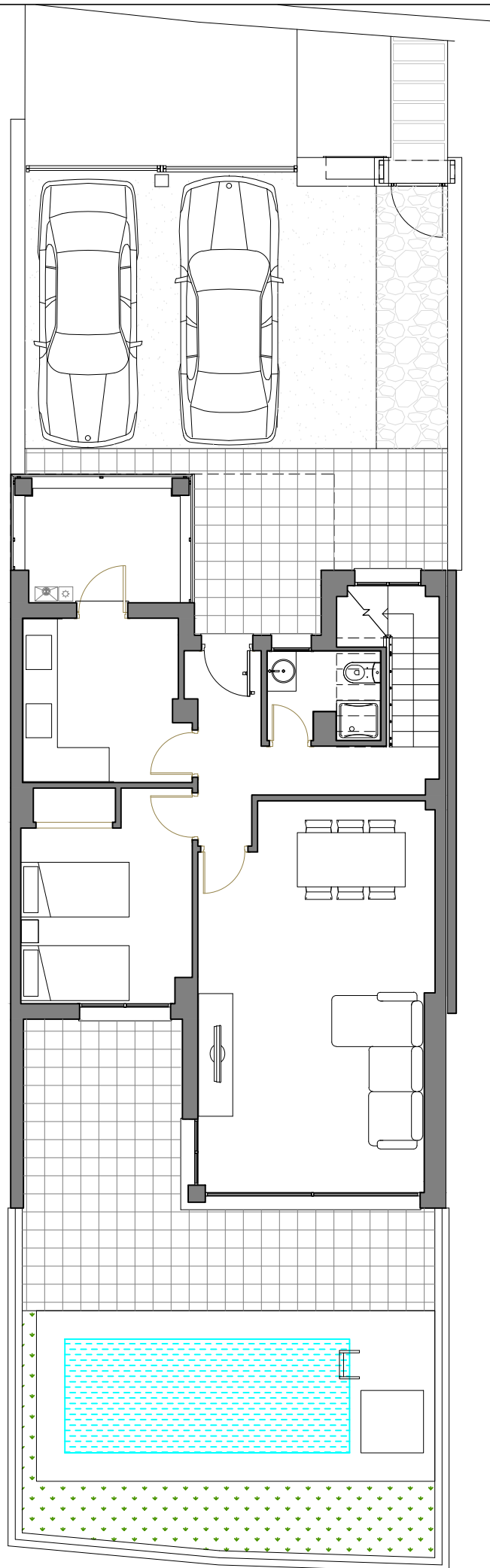


ESCALA GRÁFICA

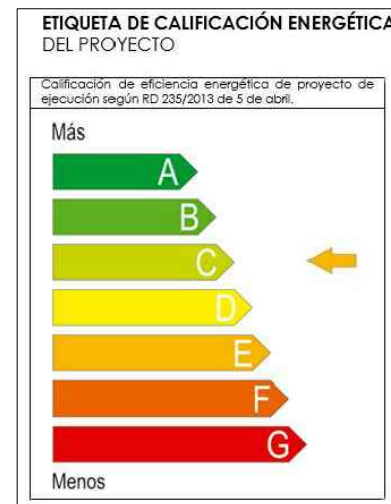
ESCALA 1:50

Este documento (tanto su parte gráfica como los datos referidos a superficies) tiene carácter meramente orientativo, sin perjuicio de la información más exacta contenida en la documentación técnica del edificio. Todo el mobiliario que se muestra en este plano incluido el de la cocina, se ha incluido a efectos meramente orientativos y decorativos. Los datos referidos a superficies, distribución y linderos son meramente orientativos y pueden sufrir variaciones como consecuencia de exigencias comerciales, jurídicas, técnicas o de ejecución de proyecto





PLANTA BAJA. PARCELA.



0m 1m 2m 3m 4m

ESCALA GRÁFICA

ESCALA 1:100




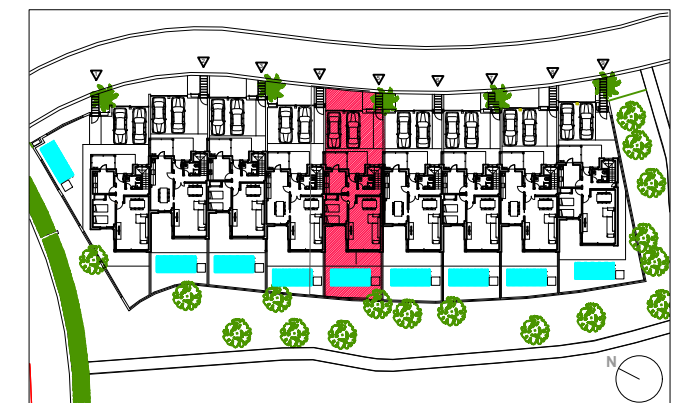
Calle Teide nº 2  
La Monacilla, Aljaraque. HUELVA

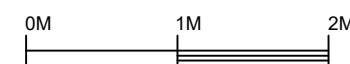
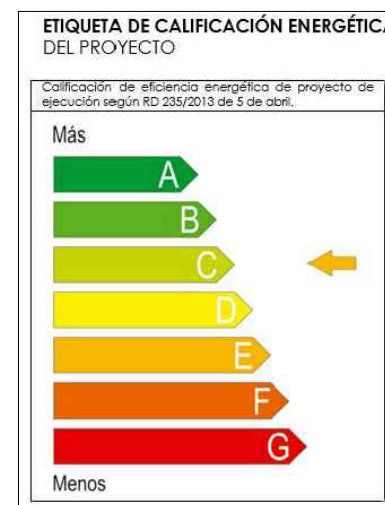
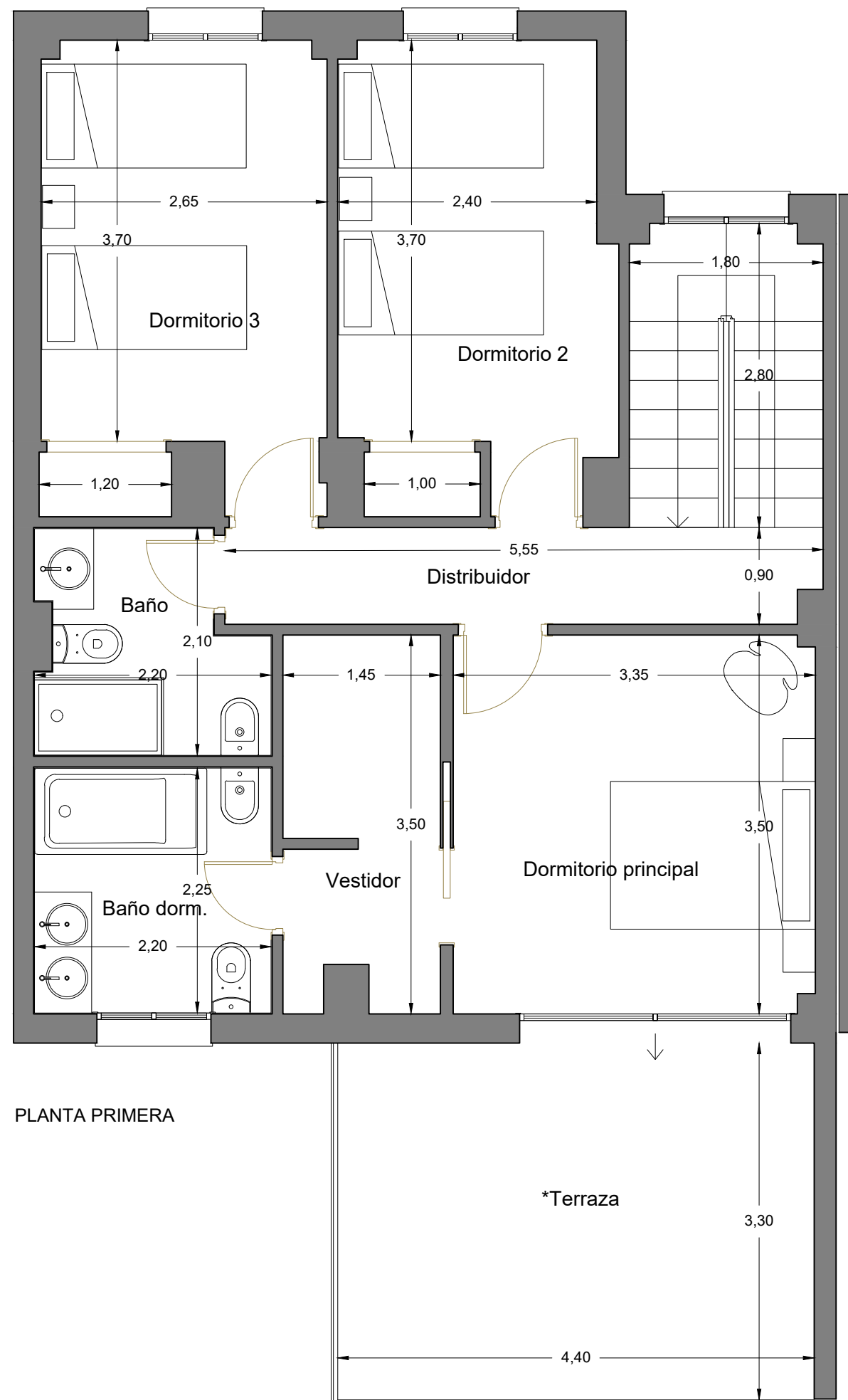


**VIVIENDA 5**

**SUPERFICIES APROXIMADAS m<sup>2</sup>**

SUPERFICIE DE PARCELA	190
Superficie útil total	125
Superficie construida total	154
Superficie porches y terrazas	110






ESCALA GRÁFICA

ESCALA 1:50




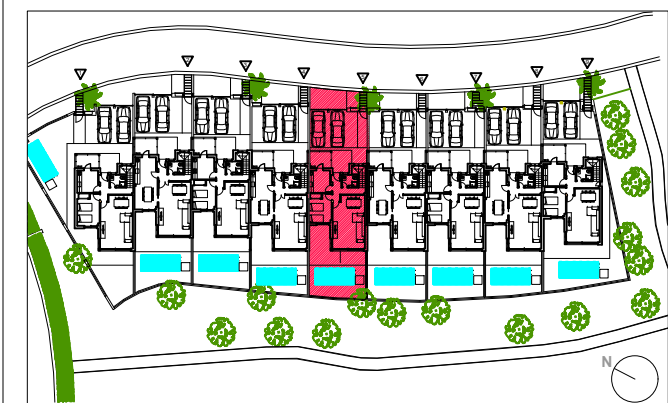
Calle Teide nº 2  
La Monacilla, Aljaraque. HUELVA

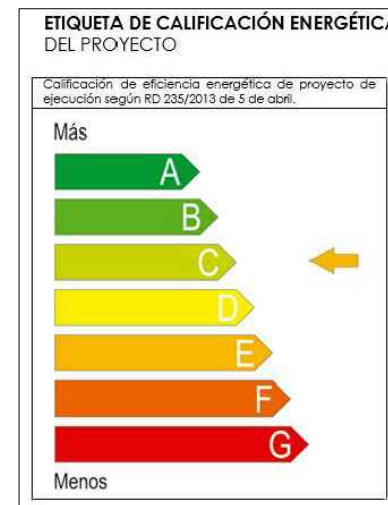
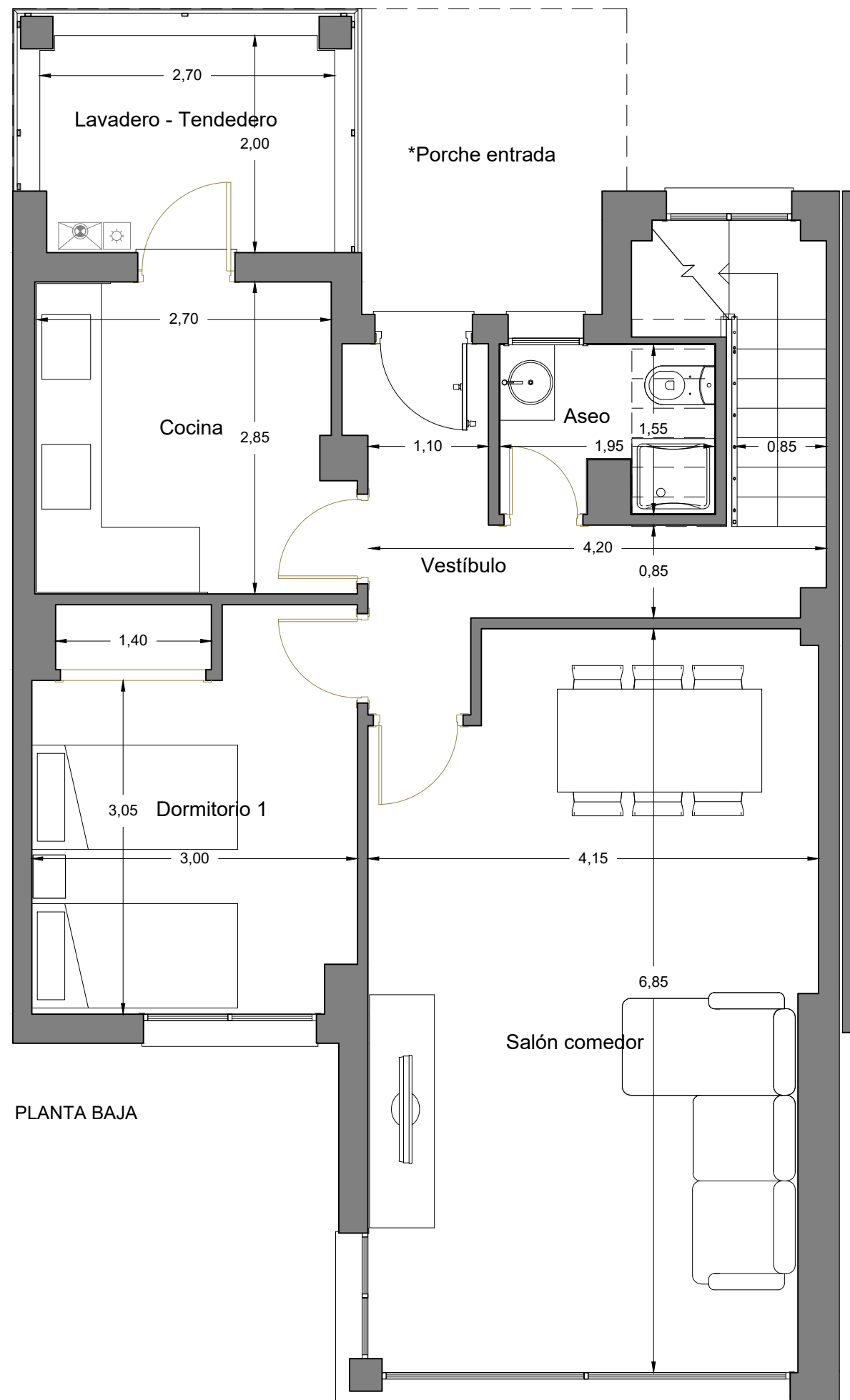


**VIVIENDA 5**

**SUPERFICIES APROXIMADAS m<sup>2</sup>**

Superficie Útil Planta Alta	57
Superficie Const. Planta Alta	70
Superficie Útil Terraza	14






ESCALA GRÁFICA

ESCALA 1:50




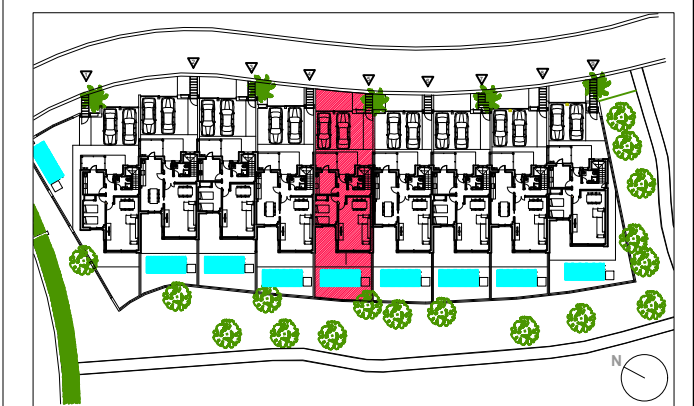
**Calle Teide nº 2**  
**La Monacilla, Aljaraque. HUELVA**



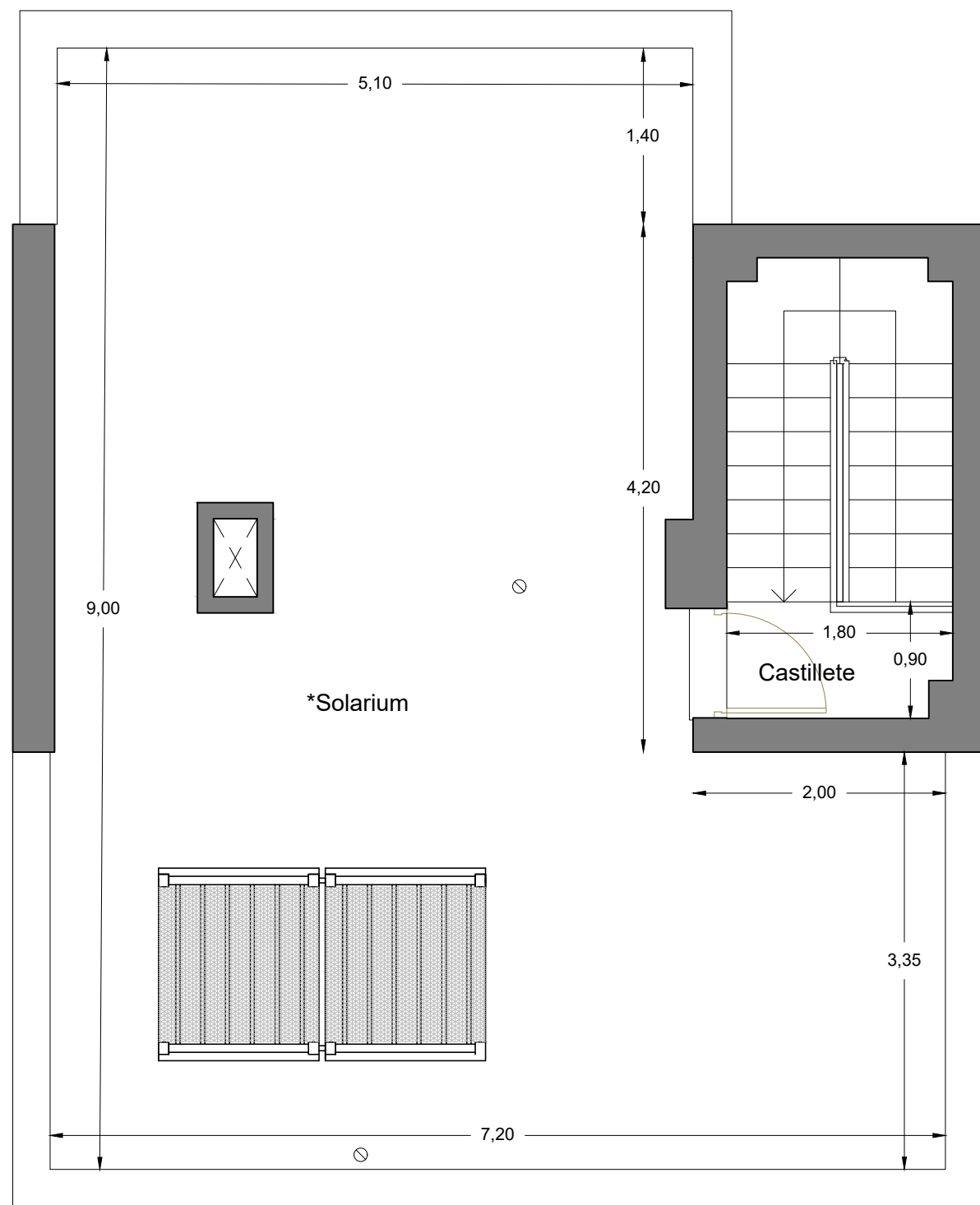
**VIVIENDA 5**

**SUPERFICIES APROXIMADAS m<sup>2</sup>**

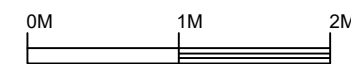
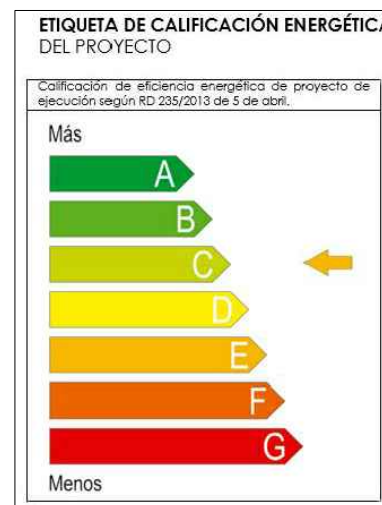
Superficie Útil Planta Baja	65
Superficie Const. Planta Baja	81
Superficie de Porche	6



Este documento (tanto su parte gráfica como los datos referidos a superficies) tiene carácter meramente orientativo, sin perjuicio de la información más exacta contenida en la documentación técnica del edificio. Todo el mobiliario que se muestra en este plano incluido el de la cocina, se ha incluido a efectos meramente orientativos y decorativos. Los datos referidos a superficies, distribución y linderos son meramente orientativos y pueden sufrir variaciones como consecuencia de exigencias comerciales, jurídicas, técnicas o de ejecución de proyecto



PLANTA CASTILLETE



ESCALA GRÁFICA

ESCALA 1:50




Calle Teide nº 2  
La Monacilla, Aljaraque. HUELVA

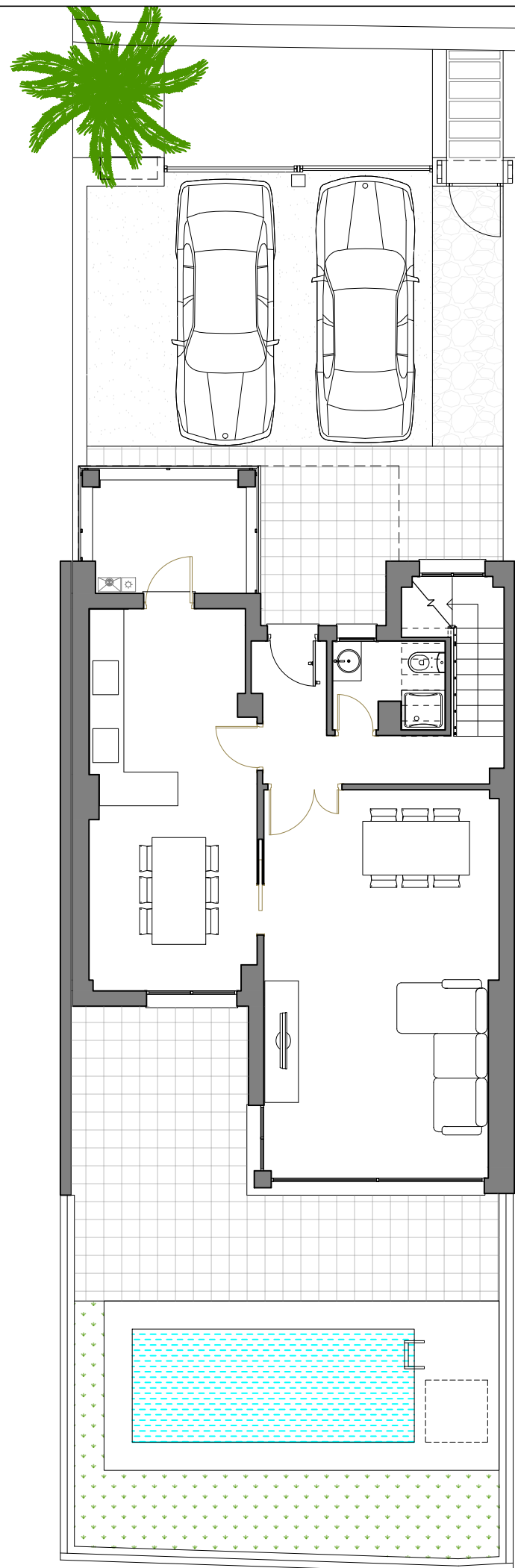


### VIVIENDA 5

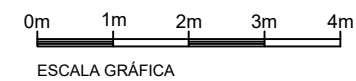
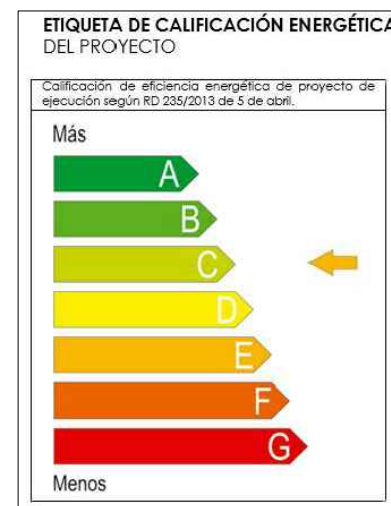
SUPERFICIES APROXIMADAS m<sup>2</sup>

Superficie Útil Castillete	1
Superficie Const. Castillete	1
Superficie de solarium	52





PLANTA BAJA. PARCELA.



ESCALA 1:100



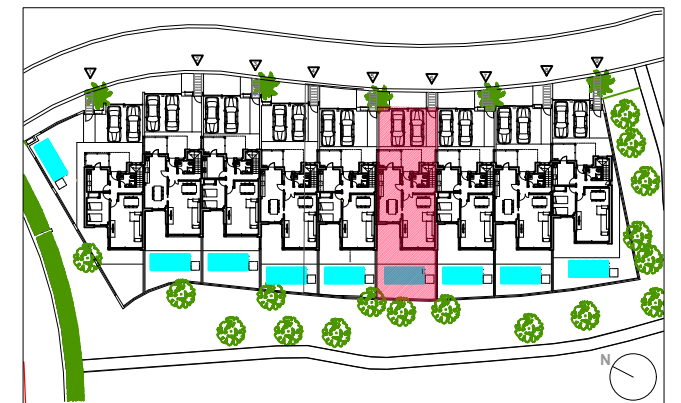
Calle Teide nº 2  
La Monacilla, Aljaraque. HUELVA

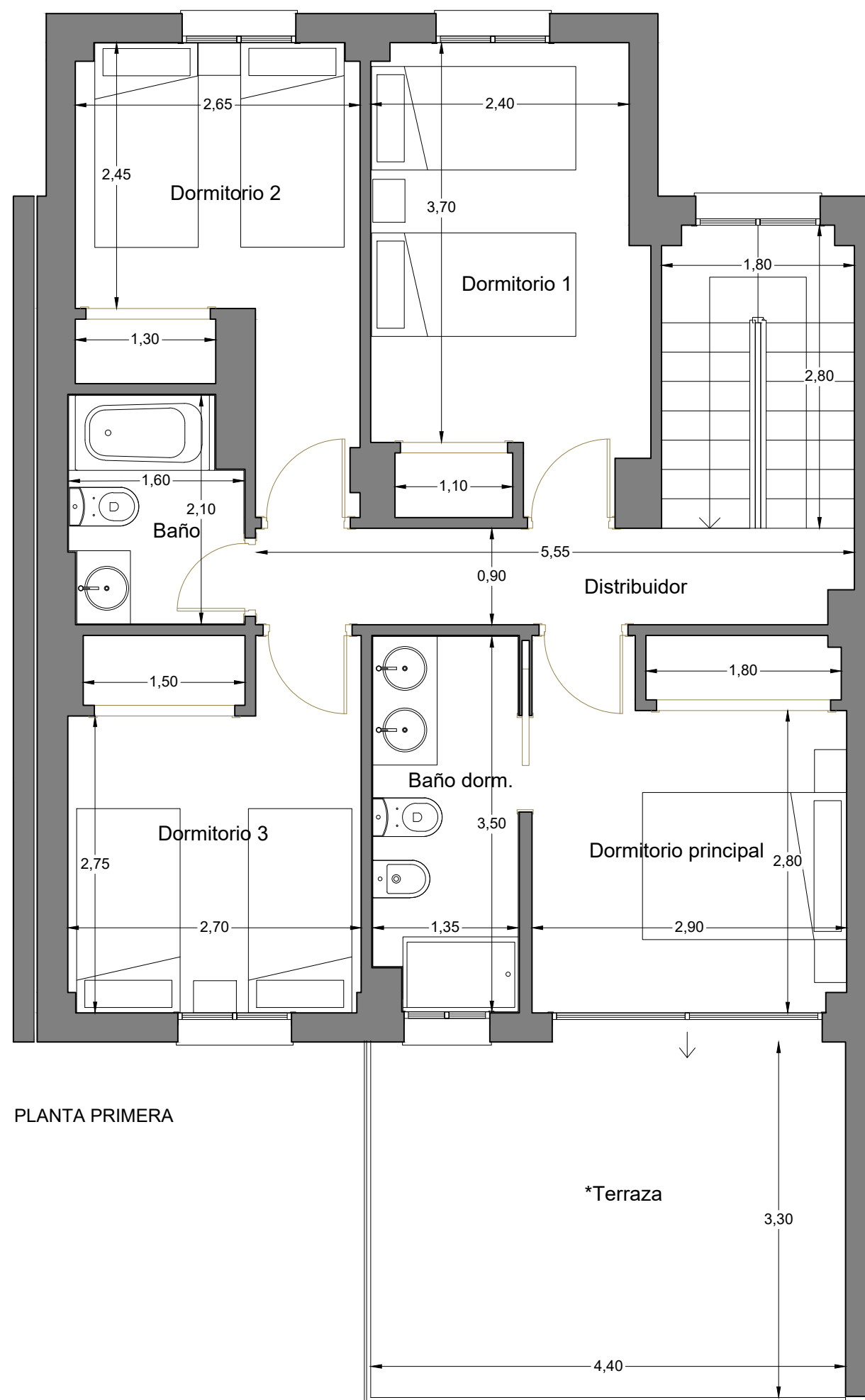


### VIVIENDA 6

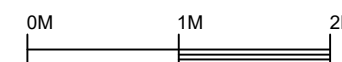
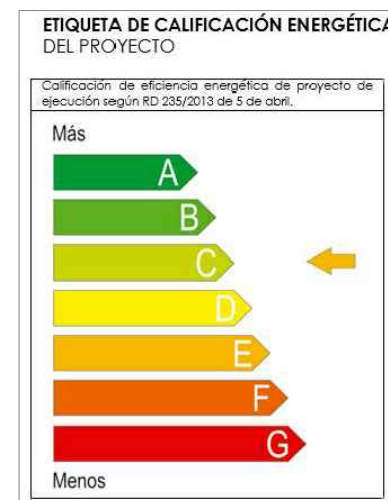
**SUPERFICIES APROXIMADAS m<sup>2</sup>**

SUPERFICIE DE PARCELA	192
Superficie útil total	125
Superficie construida total	155
Superficie porches y terrazas	110





PLANTA PRIMERA



ESCALA GRÁFICA

ESCALA 1:50




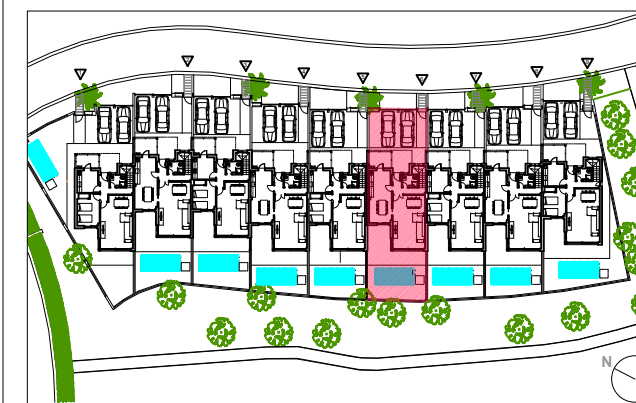
Calle Teide nº 2  
La Monacilla, Aljaraque. HUELVA

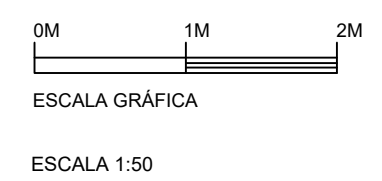
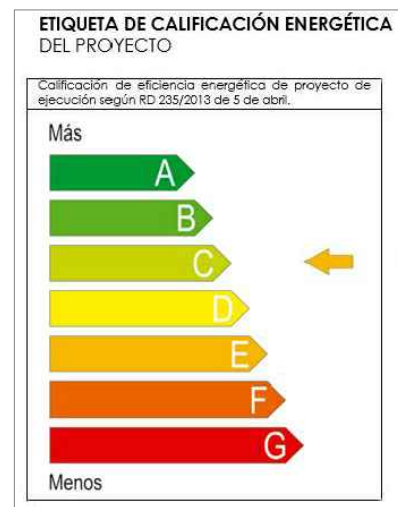
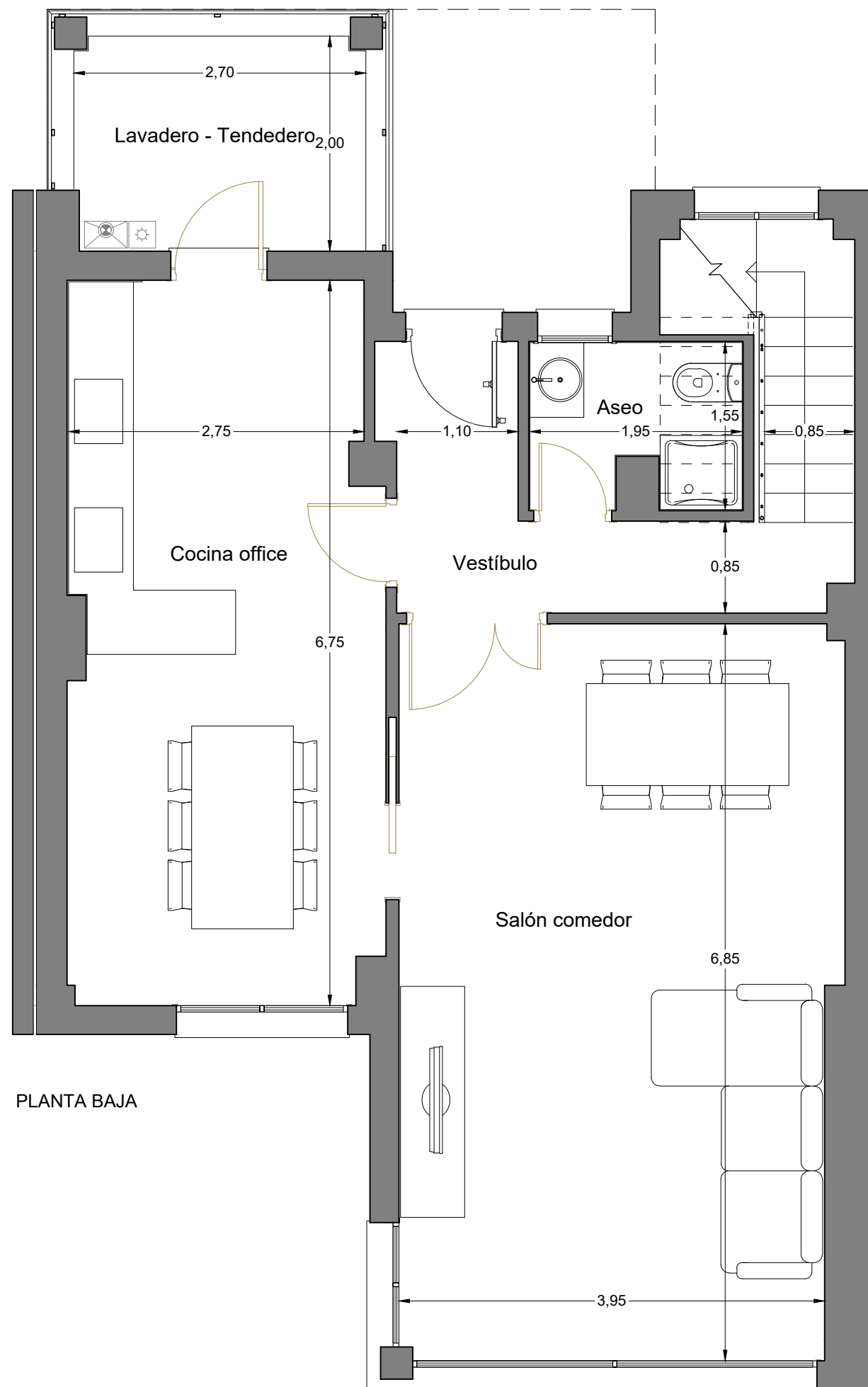


### VIVIENDA 6

**SUPERFICIES APROXIMADAS m<sup>2</sup>**

Superficie Útil Planta Alta	57
Superficie Const. Planta Alta	71
Superficie Útil Terraza	14






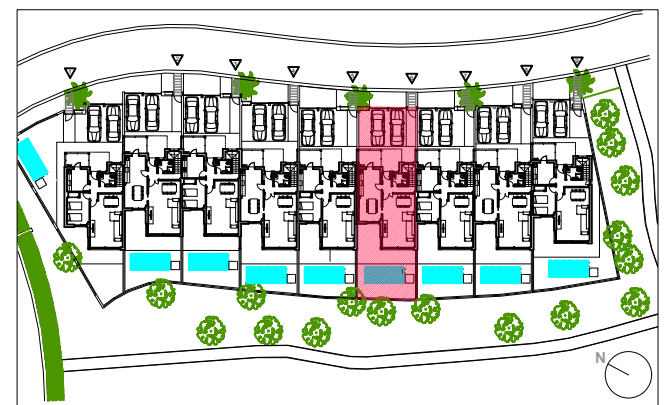
Calle Teide nº 2  
La Monacilla, Aljaraque. HUELVA



**VIVIENDA 6**

**SUPERFICIES APROXIMADAS m<sup>2</sup>**

Superficie Útil Planta Baja	66
Superficie Const. Planta Baja	82
Superficie de Porche	6



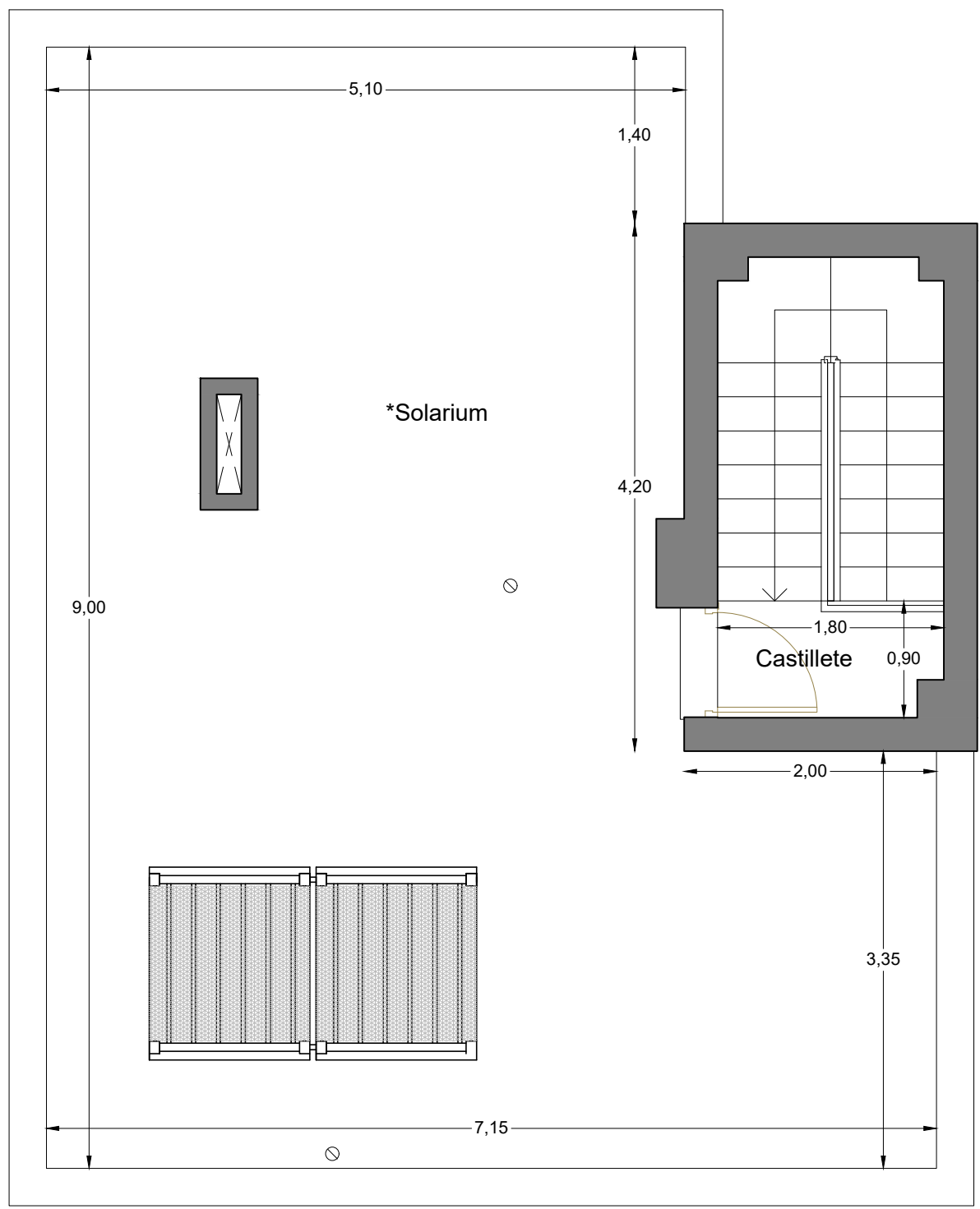
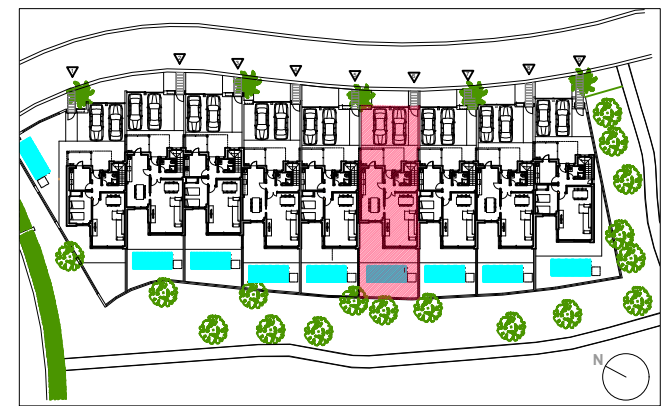
Este documento (tanto su parte gráfica como los datos referidos a superficies) tiene carácter meramente orientativo, sin perjuicio de la información más exacta contenida en la documentación técnica del edificio. Todo el mobiliario que se muestra en este plano incluido el de la cocina, se ha incluido a efectos meramente orientativos y decorativos. Los datos referidos a superficies, distribución y linderos son meramente orientativos y pueden sufrir variaciones como consecuencia de exigencias comerciales, jurídicas, técnicas o de ejecución de proyecto



**VIVIENDA 6**

**SUPERFICIES APROXIMADAS m<sup>2</sup>**

Superficie Útil Castillete	1
Superficie Const. Castillete	1
Superficie de solarium	52



PLANTA CASTILLETE

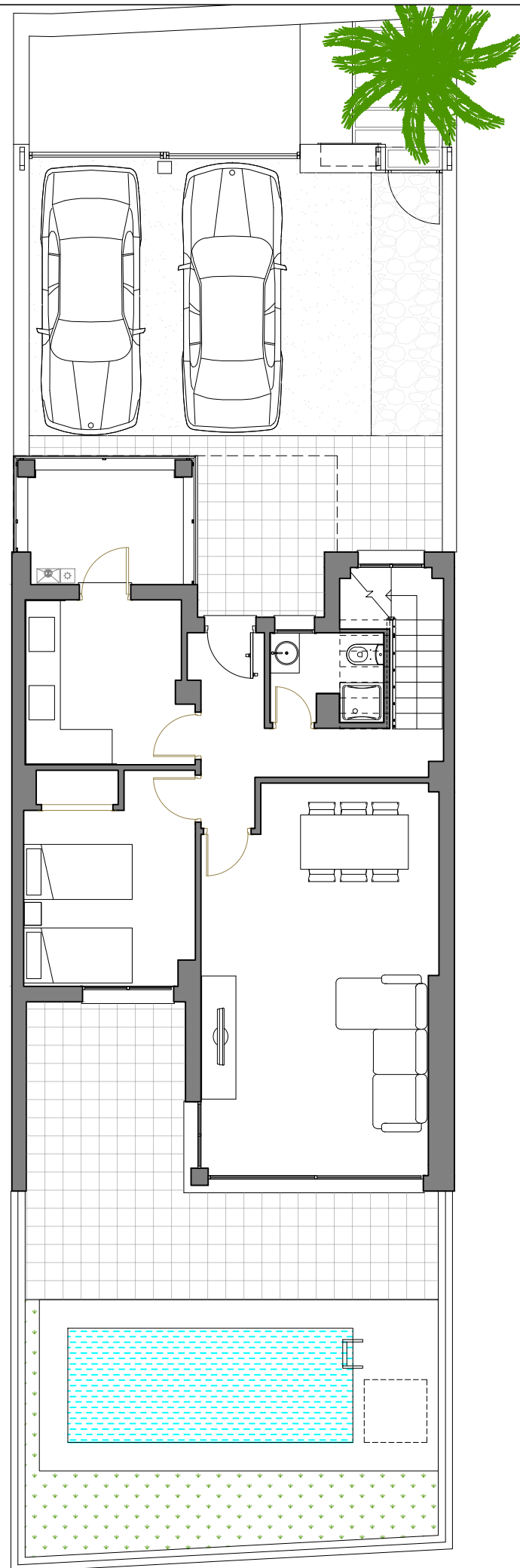


ESCALA GRÁFICA

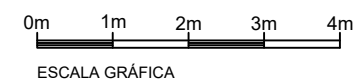
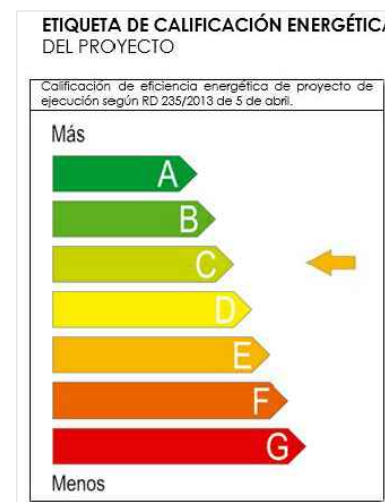
ESCALA 1:50

Este documento (tanto su parte gráfica como los datos referidos a superficies) tiene carácter meramente orientativo, sin perjuicio de la información más exacta contenida en la documentación técnica del edificio. Todo el mobiliario que se muestra en este plano incluido el de la cocina, se ha incluido a efectos meramente orientativos y decorativos. Los datos referidos a superficies, distribución y linderos son meramente orientativos y pueden sufrir variaciones como consecuencia de exigencias comerciales, jurídicas, técnicas o de ejecución de proyecto





PLANTA BAJA. PARCELA.



ESCALA 1:100




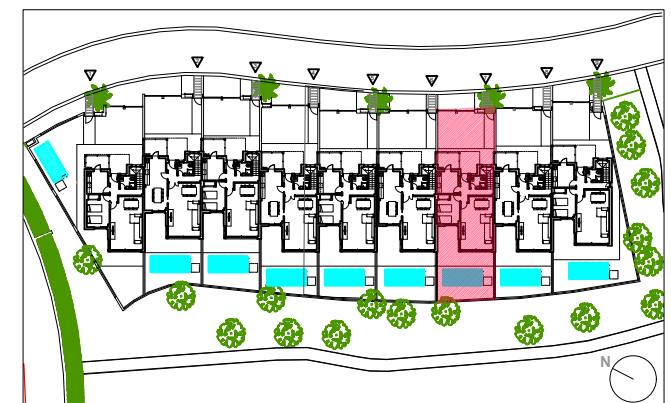
Calle Teide nº 2  
La Monacilla, Aljaraque. HUELVA

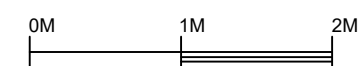
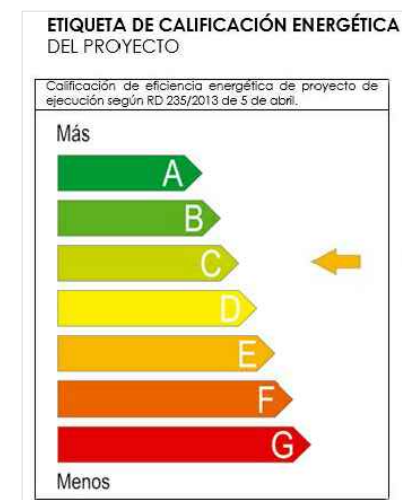
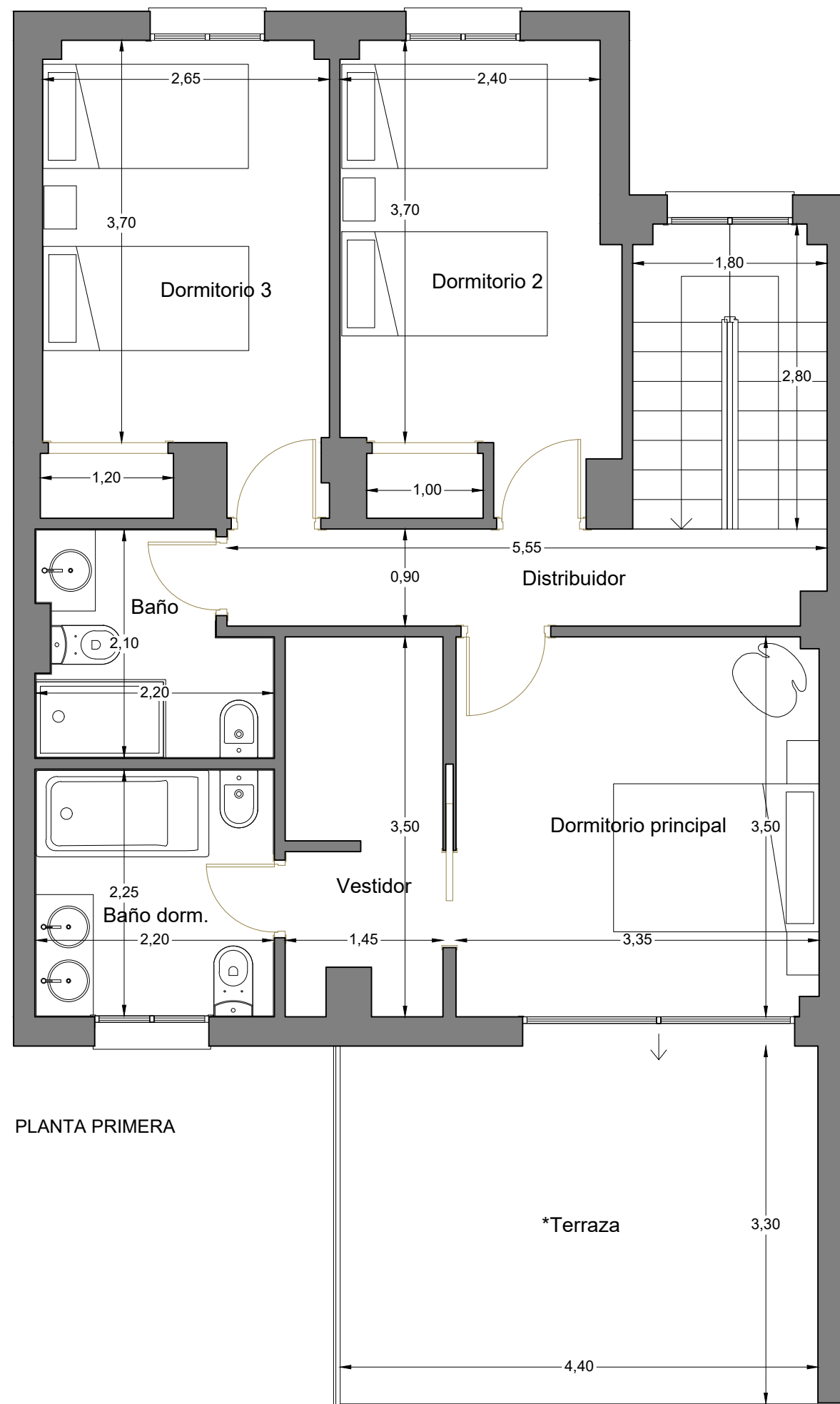


### VIVIENDA 7

**SUPERFICIES APROXIMADAS m<sup>2</sup>**

SUPERFICIE DE PARCELA	187
Superficie útil total	125
Superficie construida total	154
Superficie porches y terrazas	110





ESCALA GRÁFICA

ESCALA 1:50




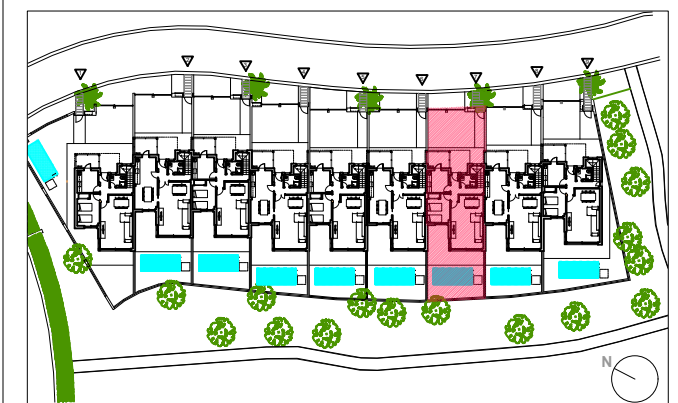
**Calle Teide nº 2**  
**La Monacilla, Aljaraque. HUELVA**

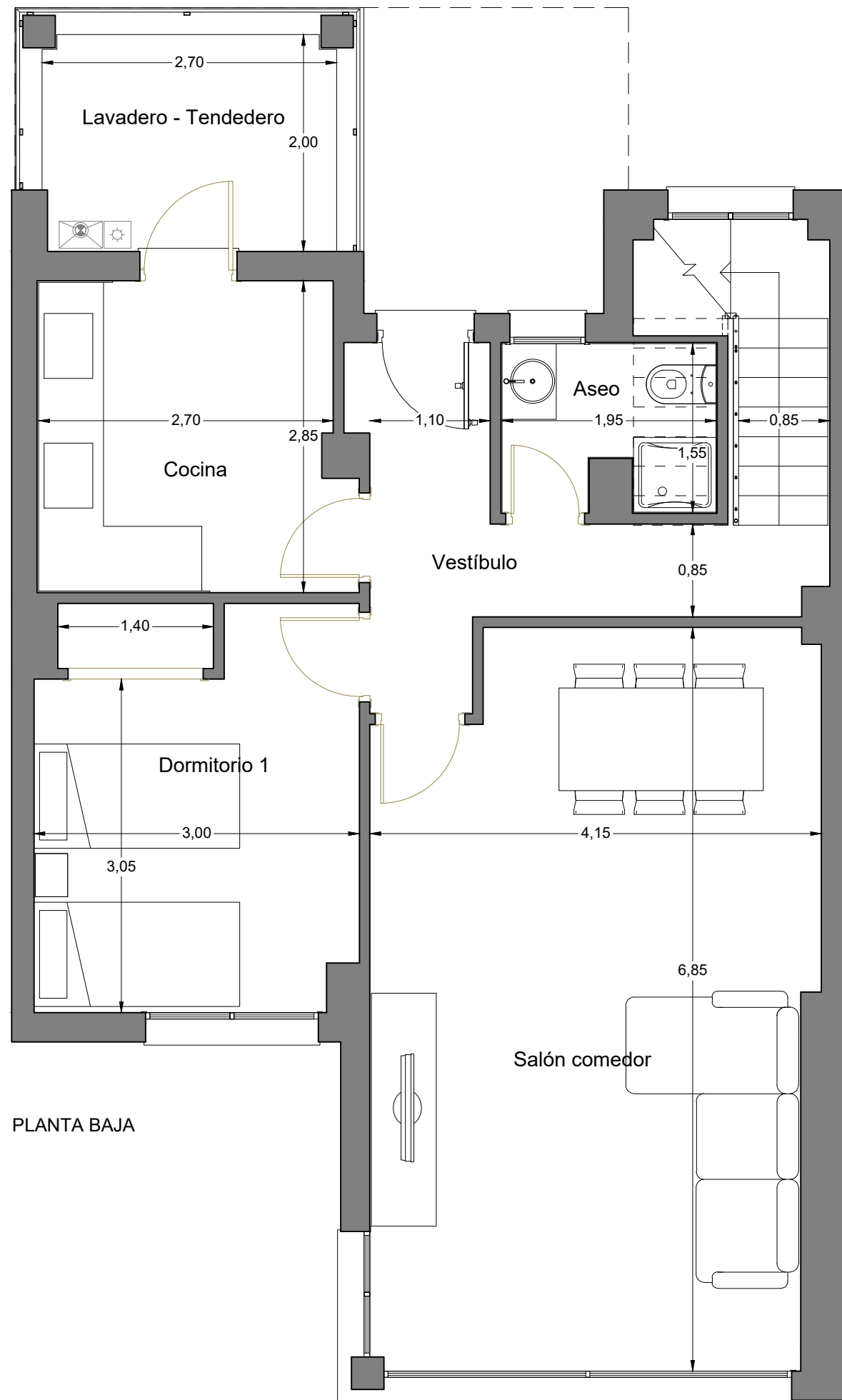


### VIVIENDA 7

**SUPERFICIES APROXIMADAS m<sup>2</sup>**

Superficie Útil Planta Alta	57
Superficie Const. Planta Alta	70
Superficie Útil Terraza	14





ESCALA 1:100




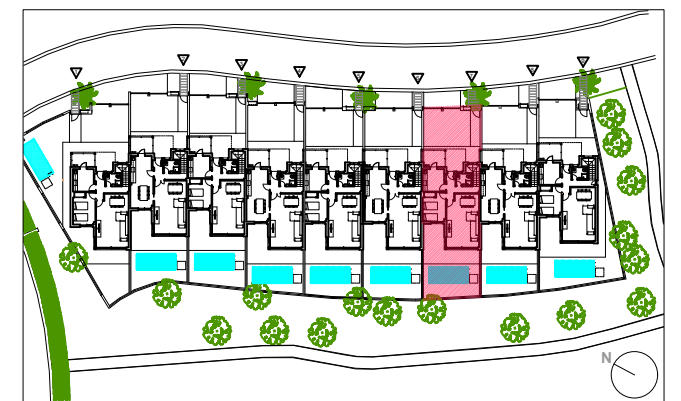
Calle Teide nº 2  
La Monacilla, Aljaraque. HUELVA



### VIVIENDA 7

#### SUPERFICIES APROXIMADAS m<sup>2</sup>

Superficie Útil Planta Baja	66
Superficie Const. Planta Baja	81
Superficie de Porche	6

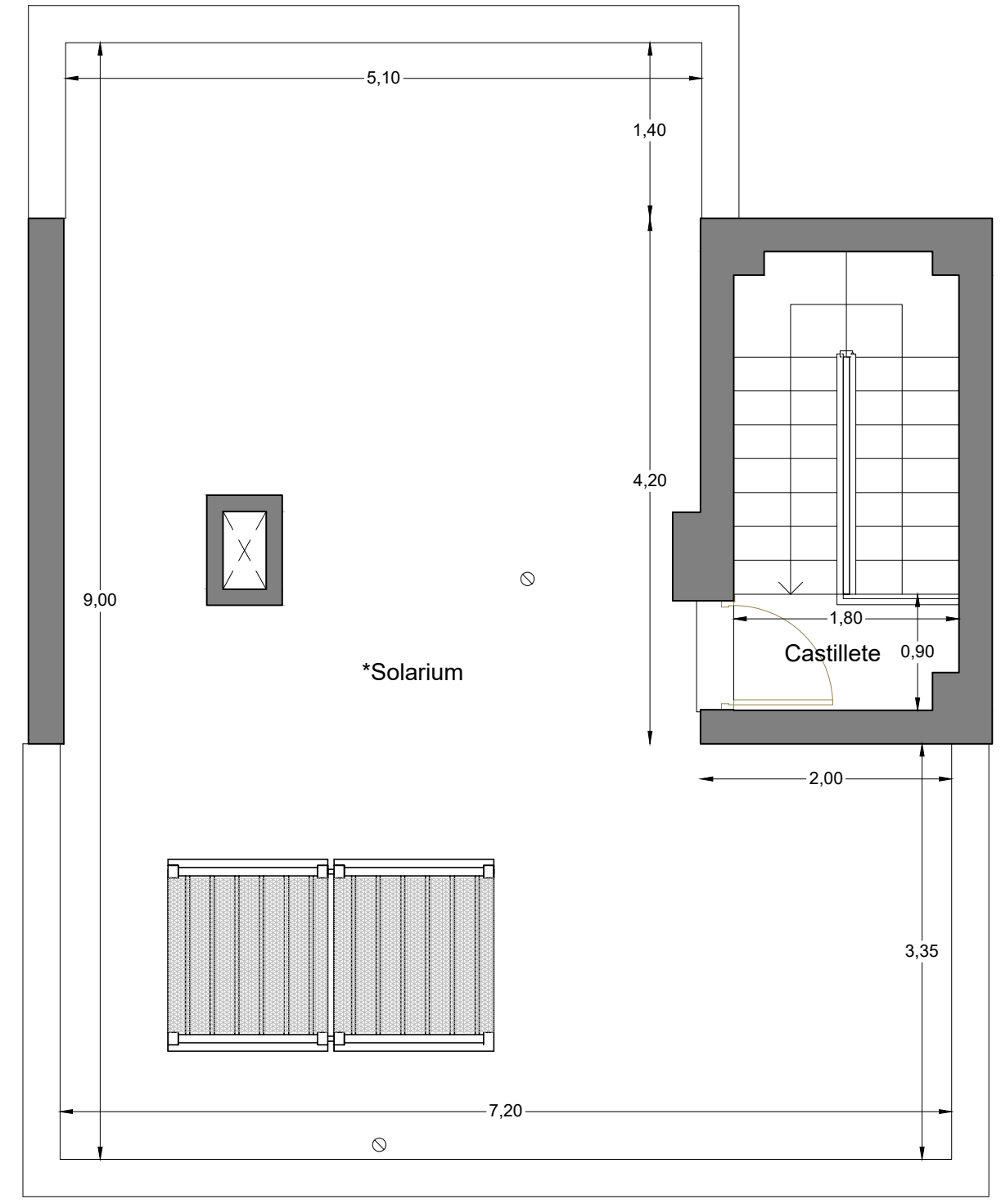
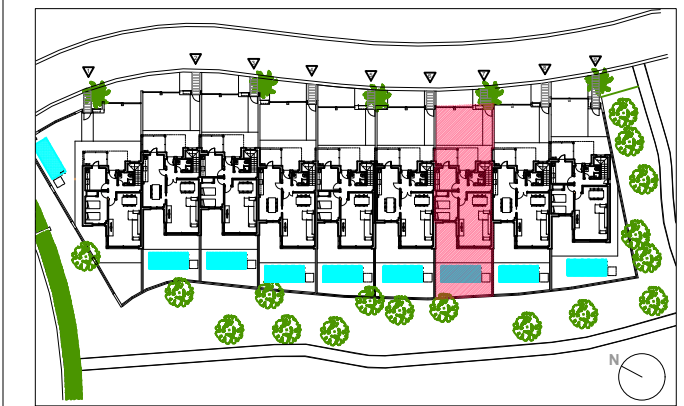




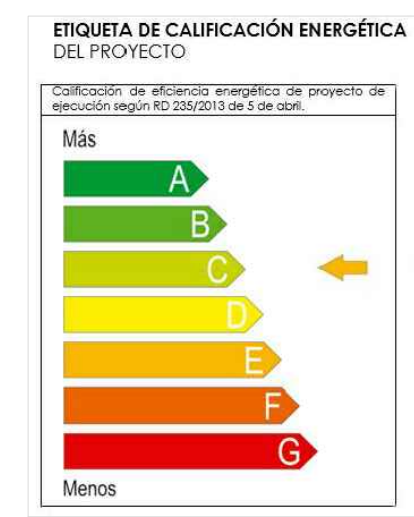
**VIVIENDA 7**

**SUPERFICIES APROXIMADAS m<sup>2</sup>**

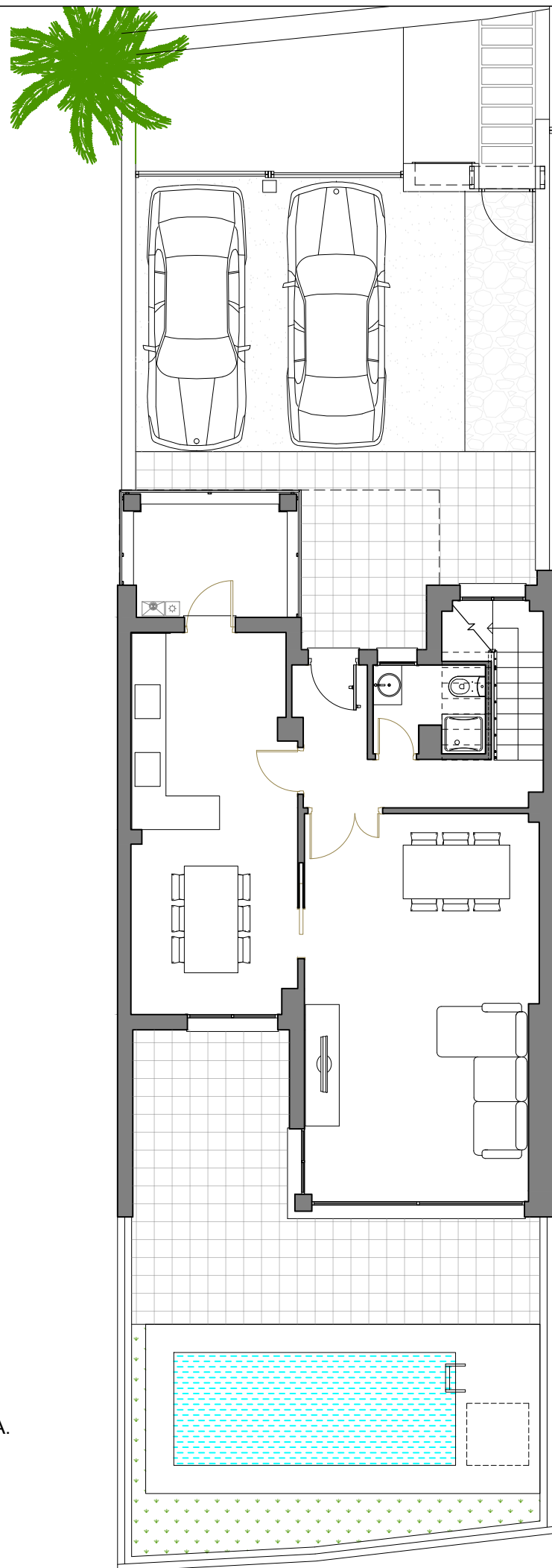
Superficie Útil Castillete	1
Superficie Const. Castillete	1
Superficie de solarium	53



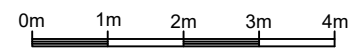
PLANTA CASTILLETE



Este documento (tanto su parte gráfica como los datos referidos a superficies) tiene carácter meramente orientativo, sin perjuicio de la información más exacta contenida en la documentación técnica del edificio. Todo el mobiliario que se muestra en este plano incluido el de la cocina, se ha incluido a efectos meramente orientativos y decorativos. Los datos referidos a superficies, distribución y linderos son meramente orientativos y pueden sufrir variaciones como consecuencia de exigencias comerciales, jurídicas, técnicas o de ejecución de proyecto



PLANTA BAJA. PARCELA.



ESCALA GRÁFICA

ESCALA 1:100



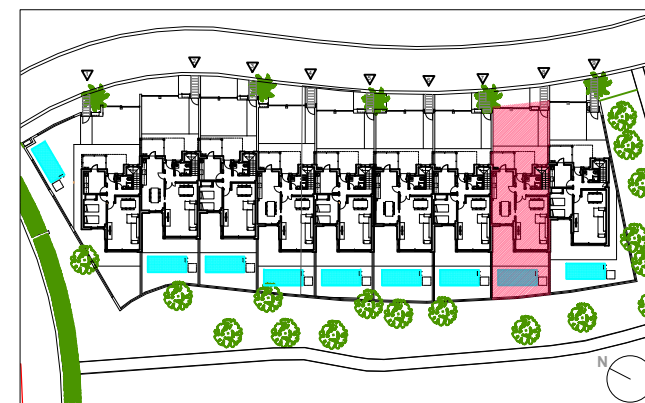
Calle Teide nº 2  
La Monacilla, Aljaraque. HUELVA

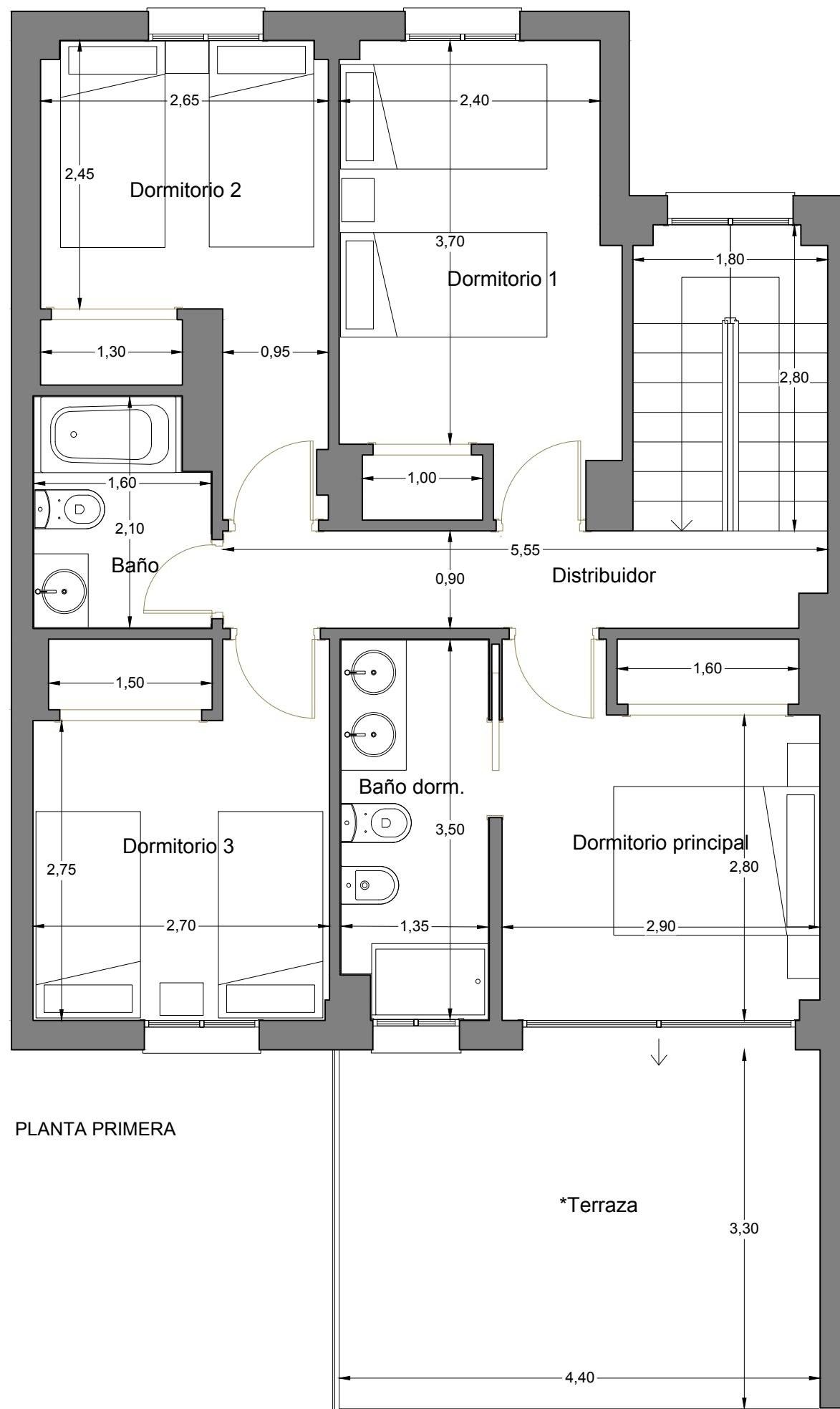


**VIVIENDA 8**

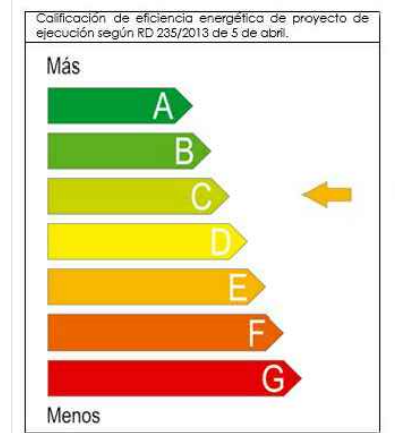
**SUPERFICIES APROXIMADAS m<sup>2</sup>**

SUPERFICIE DE PARCELA	187
Superficie útil total	125
Superficie construida total	155
Superficie porches y terrazas	112





**ETIQUETA DE CALIFICACIÓN ENERGÉTICA DEL PROYECTO**



Residencial  
**ENTREPINARES GOLF**

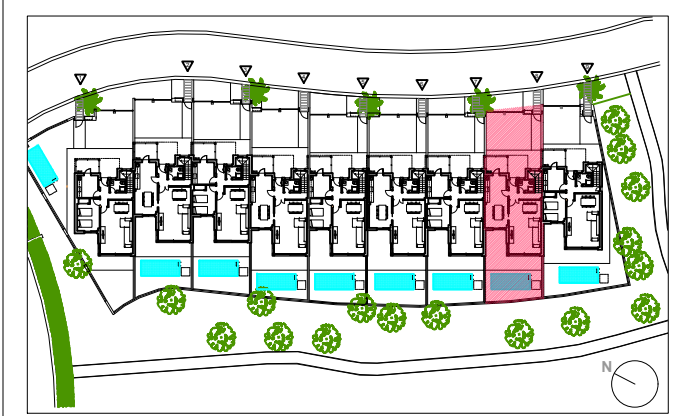
**Calle Teide nº 2**  
**La Monacilla, Aljaraque. HUELVA**



**VIVIENDA 8**

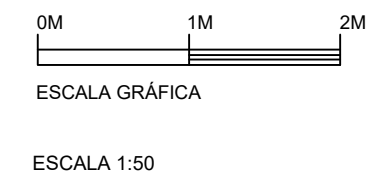
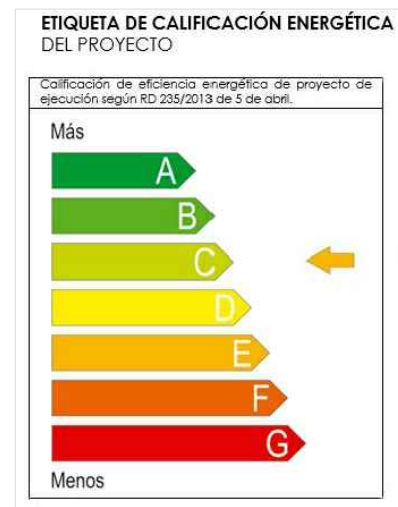
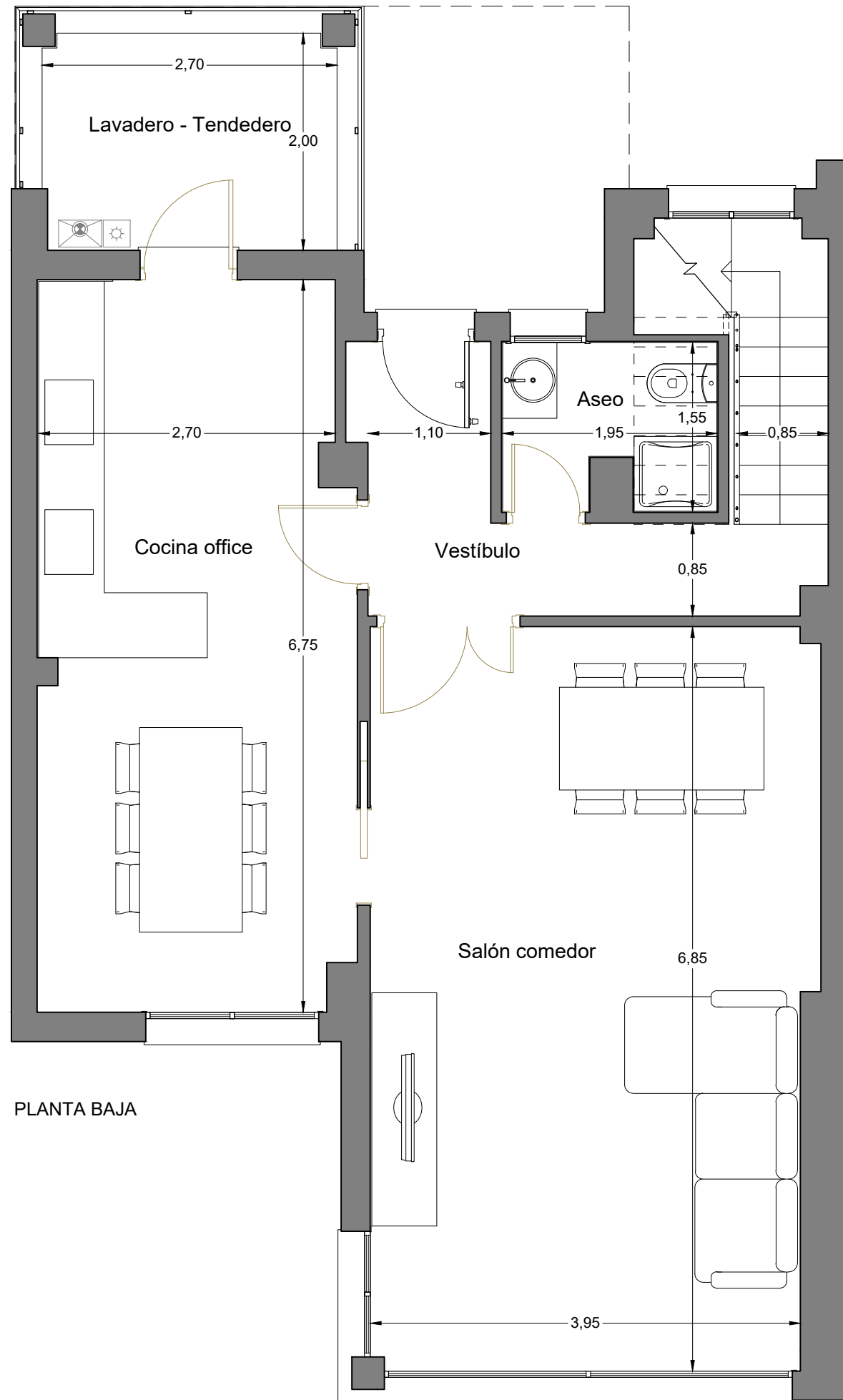
**SUPERFICIES APROXIMADAS m<sup>2</sup>**

Superficie Útil Planta Alta	57
Superficie Const. Planta Alta	70
Superficie Útil Terraza	14



**ALTAMIRA**

Este documento (tanto su parte gráfica como los datos referidos a superficies) tiene carácter meramente orientativo, sin perjuicio de la información más exacta contenida en la documentación técnica del edificio. Todo el mobiliario que se muestra en este plano incluido el de la cocina, se ha incluido a efectos meramente orientativos y decorativos. Los datos referidos a superficies, distribución y linderos son meramente orientativos y pueden sufrir variaciones como consecuencia de exigencias comerciales, jurídicas, técnicas o de ejecución de proyecto



Residencial  
**ENTREPINARES GOLF**

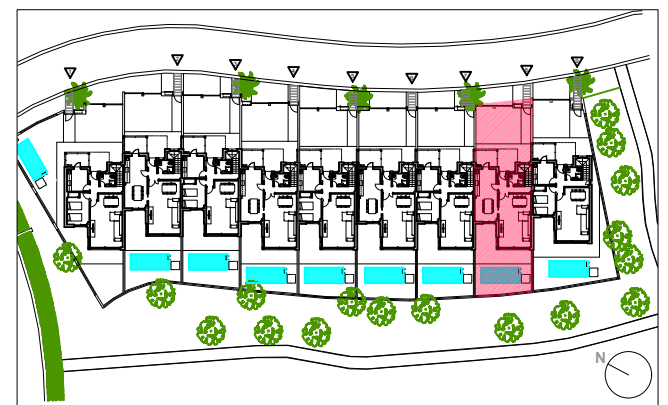
**Calle Teide nº 2**  
**La Monacilla, Aljaraque. HUELVA**



**VIVIENDA 8**

**SUPERFICIES APROXIMADAS m<sup>2</sup>**

Superficie Útil Planta Baja	66
Superficie Const. Planta Baja	82
Superficie de Porche	6



**ALTAMIRA**

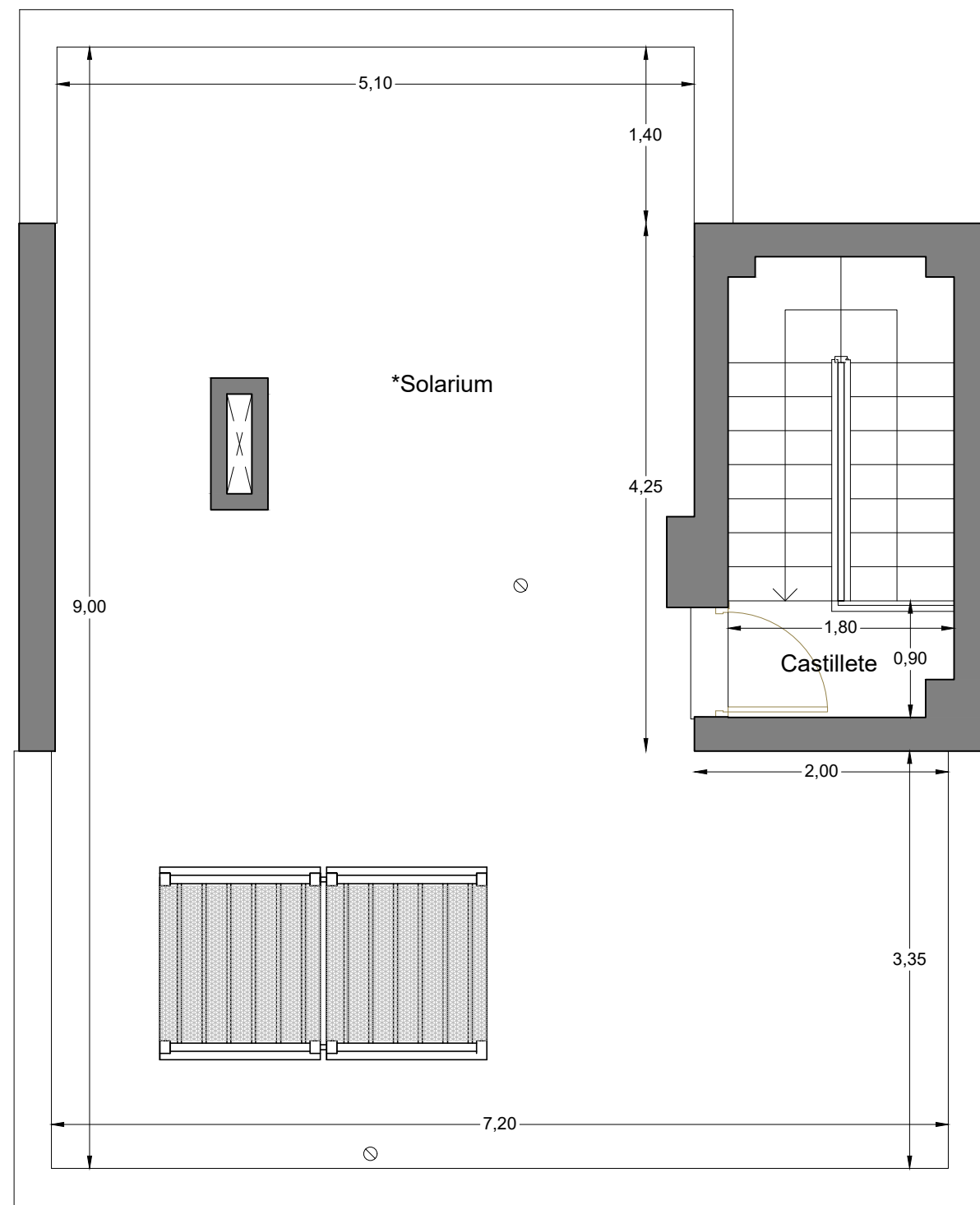
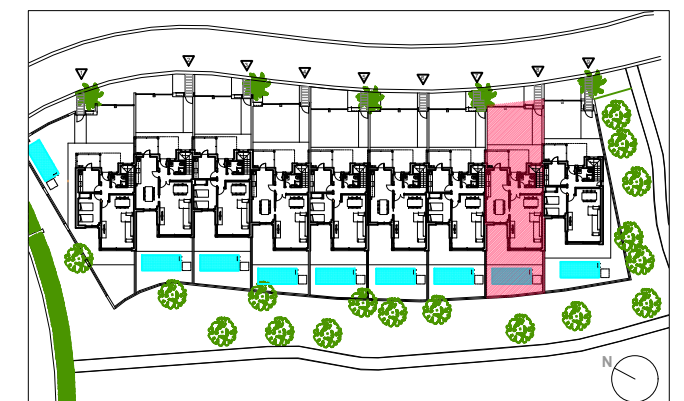
Este documento (tanto su parte gráfica como los datos referidos a superficies) tiene carácter meramente orientativo, sin perjuicio de la información más exacta contenida en la documentación técnica del edificio. Todo el mobiliario que se muestra en este plano incluido el de la cocina, se ha incluido a efectos meramente orientativos y decorativos. Los datos referidos a superficies, distribución y linderos son meramente orientativos y pueden sufrir variaciones como consecuencia de exigencias comerciales, jurídicas, técnicas o de ejecución de proyecto



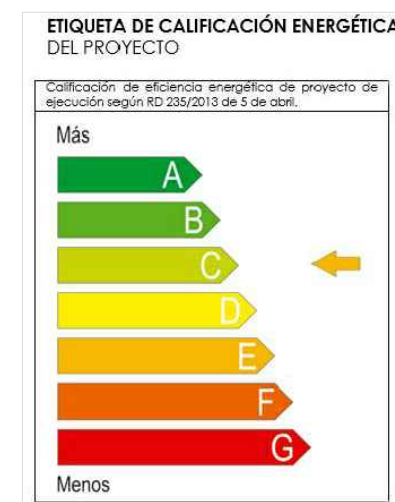
**VIVIENDA 8**

**SUPERFICIES APROXIMADAS m<sup>2</sup>**

Superficie Útil Castillete	1
Superficie Const. Castillete	1
Superficie de solarium	53



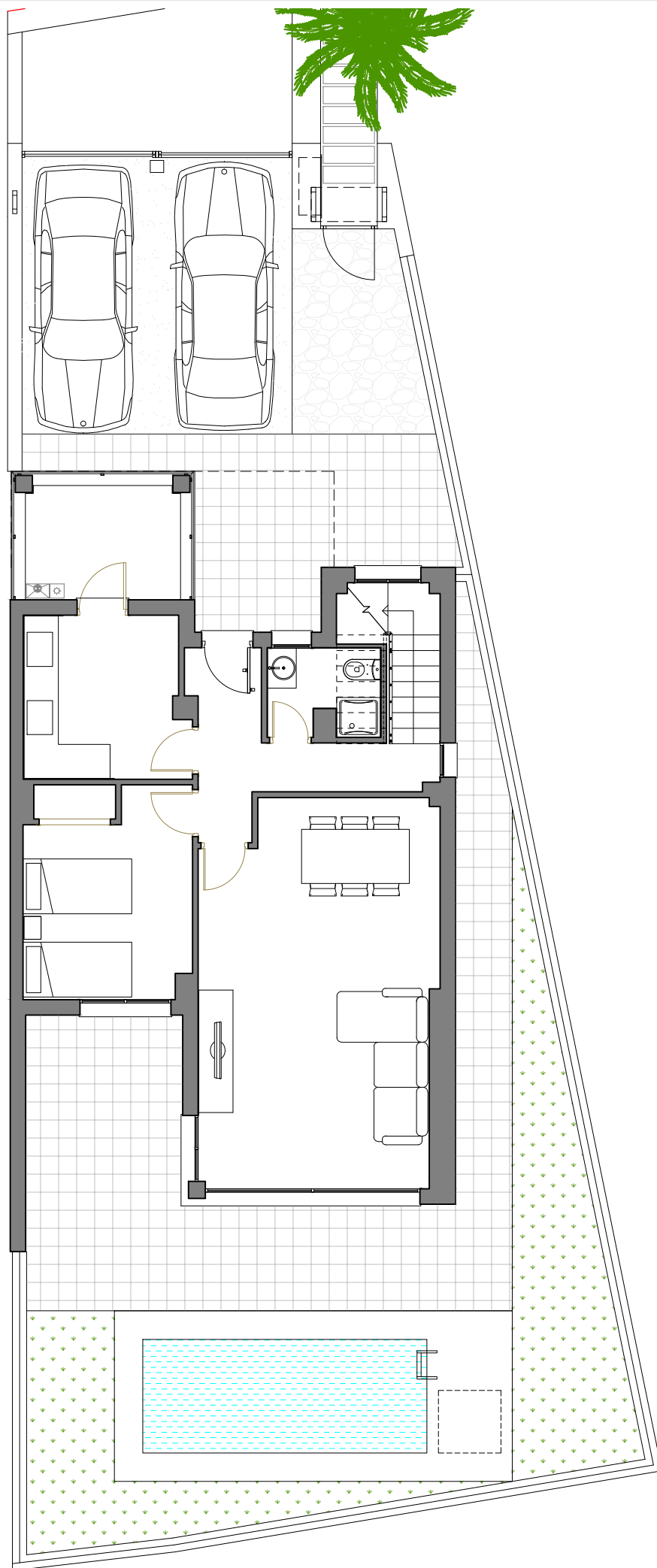
PLANTA CASTILLETE



ESCALA GRÁFICA

ESCALA 1:50





PLANTA BAJA. PARCELA.



ESCALA 1:100




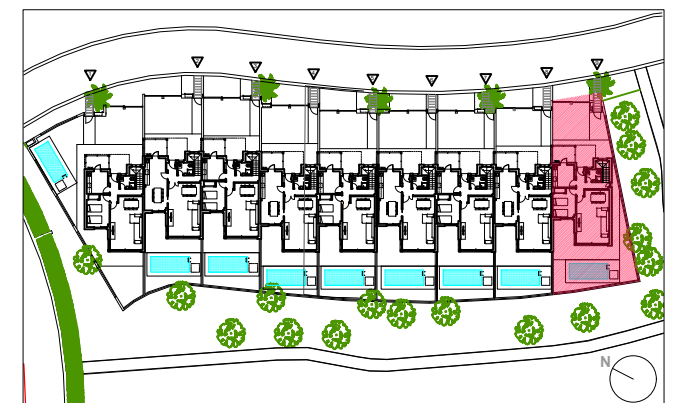
Calle Teide nº 2  
La Monacilla, Aljaraque. HUELVA

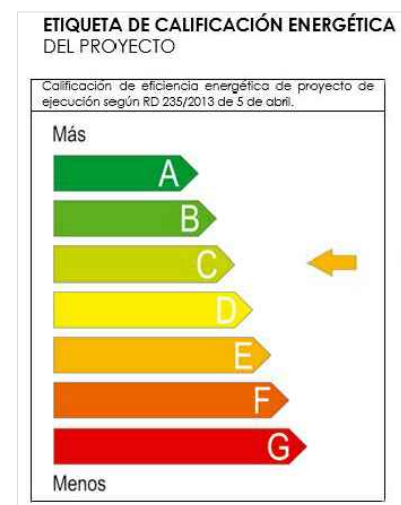
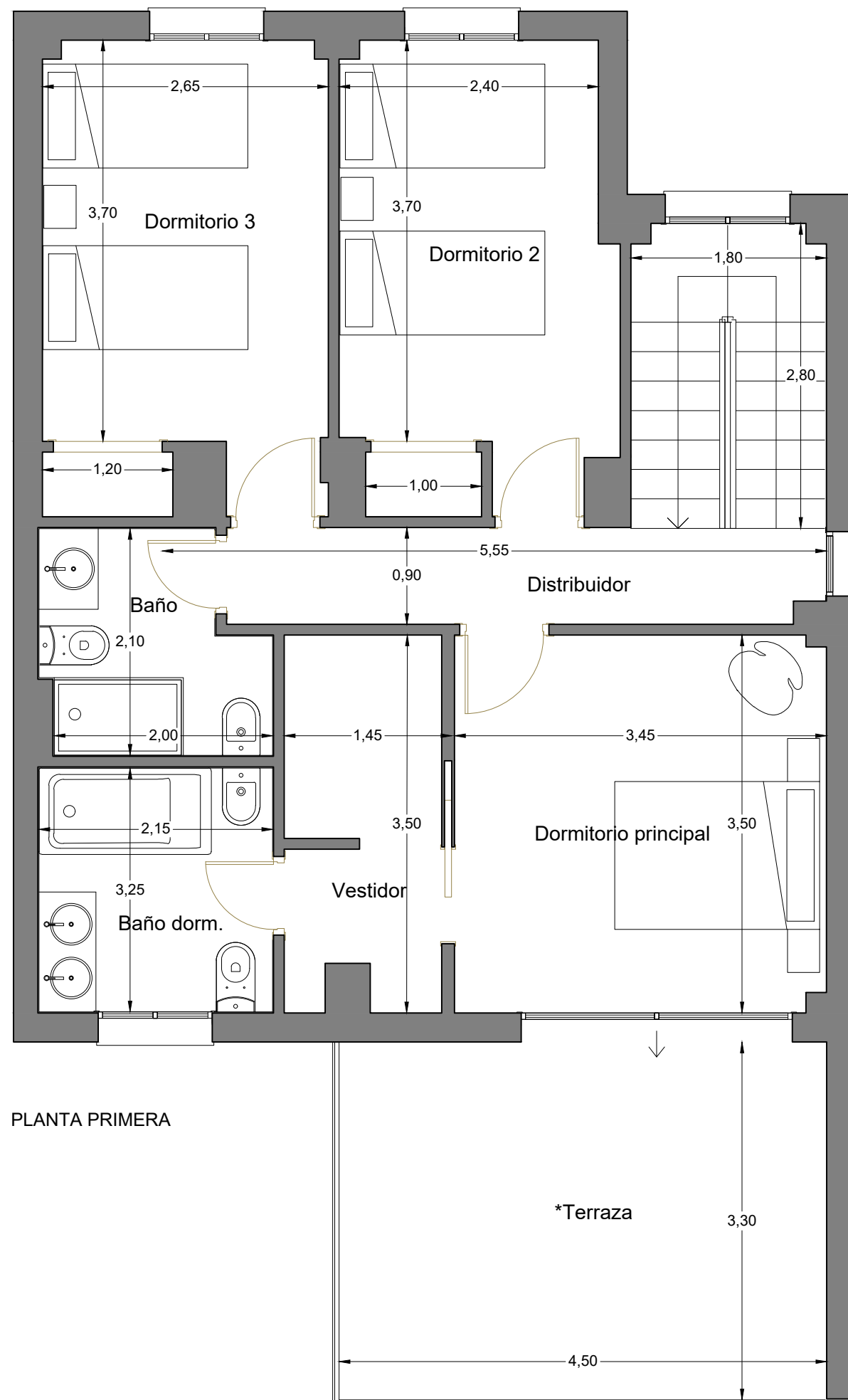


**VIVIENDA 9**

**SUPERFICIES APROXIMADAS m<sup>2</sup>**

SUPERFICIE DE PARCELA	221
Superficie útil total	126
Superficie construida total	154
Superficie porches y terrazas	128





ESCALA 1:50




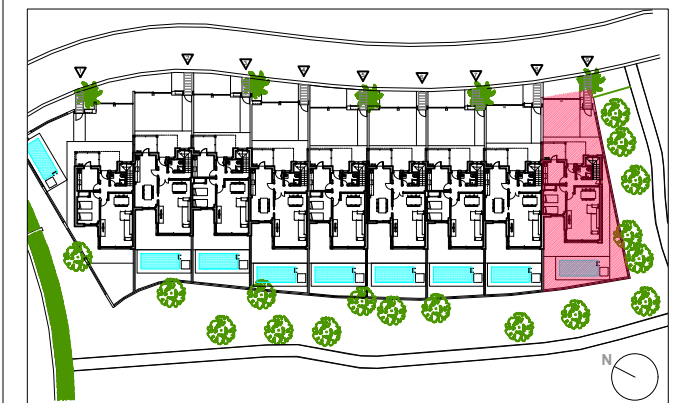
Calle Teide nº 2  
La Monacilla, Aljaraque. HUELVA

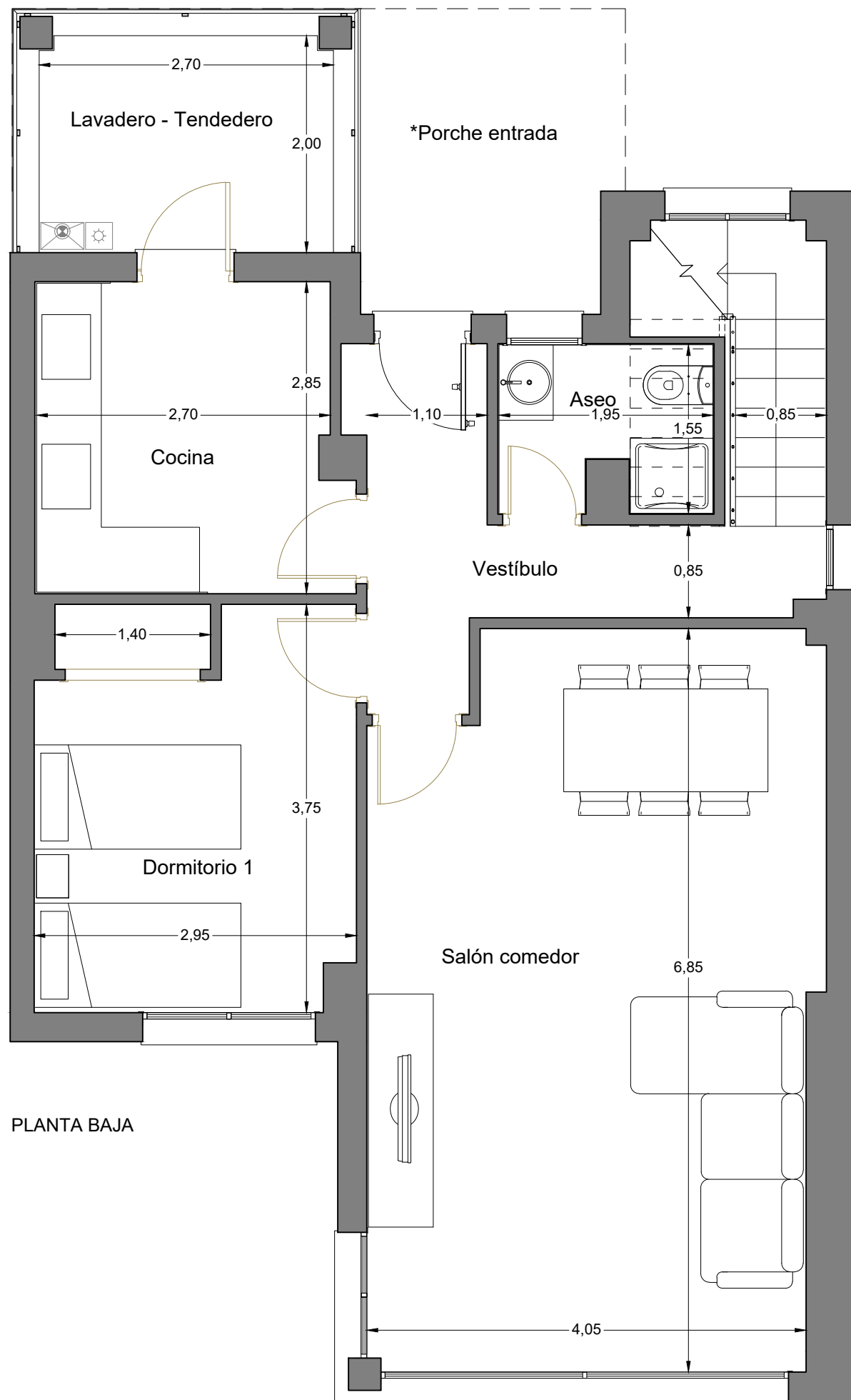


### VIVIENDA 9

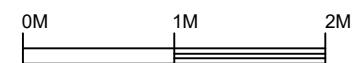
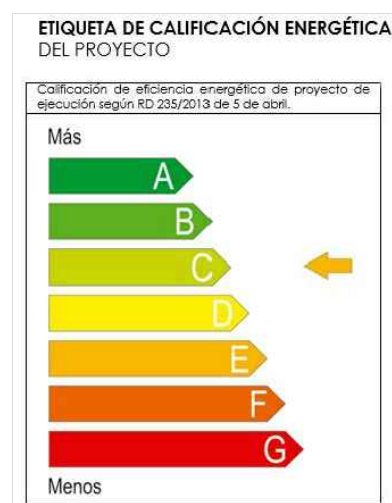
**SUPERFICIES APROXIMADAS m<sup>2</sup>**

Superficie Útil Planta Alta	58
Superficie Const. Planta Alta	70
Superficie Útil Terraza	14





PLANTA BAJA



ESCALA GRÁFICA

ESCALA 1:50




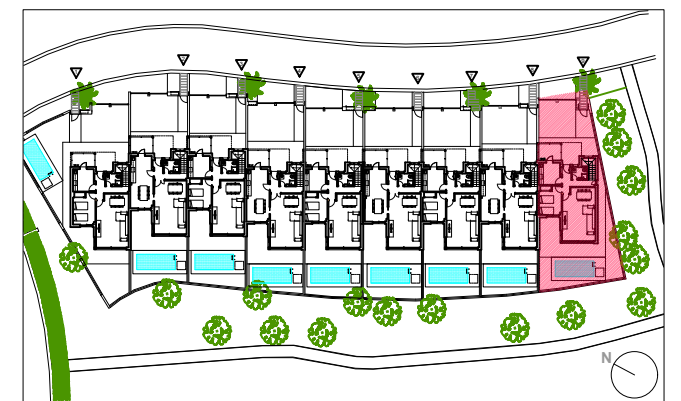
Calle Teide nº 2  
La Monacilla, Aljaraque. HUELVA



### VIVIENDA 9

**SUPERFICIES APROXIMADAS m<sup>2</sup>**

Superficie Útil Planta Baja	66
Superficie Const. Planta Baja	82
Superficie de Porche	6

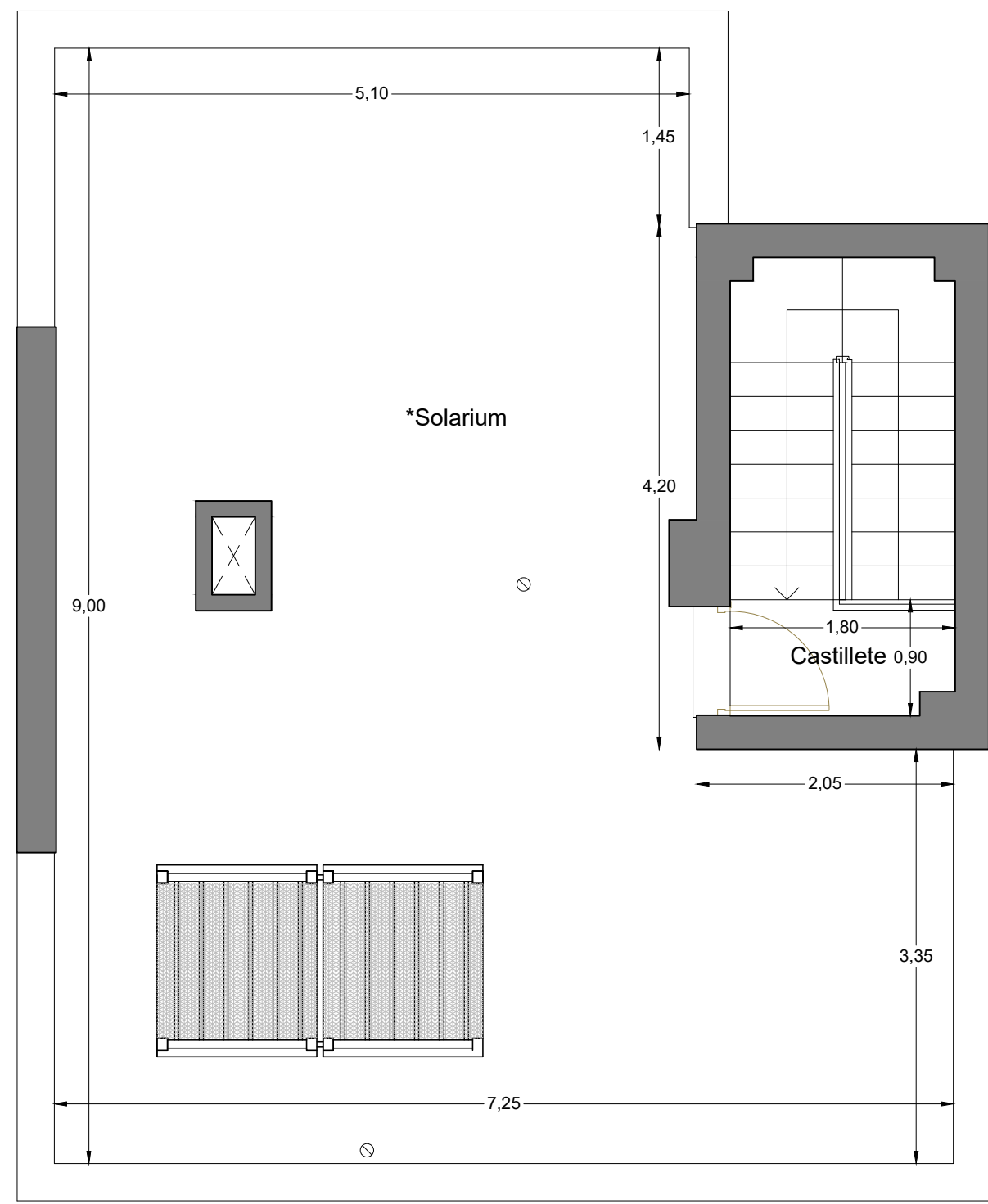
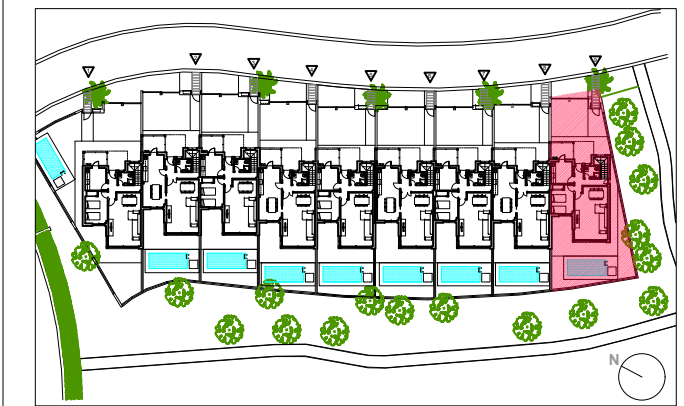




**VIVIENDA 9**

**SUPERFICIES APROXIMADAS m<sup>2</sup>**

Superficie Útil Castillete	1
Superficie Const. Castillete	1
Superficie de solarium	53



PLANTA CASTILLETE



ESCALA 1:50

Este documento (tanto su parte gráfica como los datos referidos a superficies) tiene carácter meramente orientativo, sin perjuicio de la información más exacta contenida en la documentación técnica del edificio. Todo el mobiliario que se muestra en este plano incluido el de la cocina, se ha incluido a efectos meramente orientativos y decorativos. Los datos referidos a superficies, distribución y linderos son meramente orientativos y pueden sufrir variaciones como consecuencia de exigencias comerciales, jurídicas, técnicas o de ejecución de proyecto