



Residencial Altos de
LA PLAZA

Calle Procuradores de la Tierra
SEGOVIA



PLANO DE SITUACIÓN




ALTAMIRA 



Calle Procuradores de la Tierra
SEGOVIA



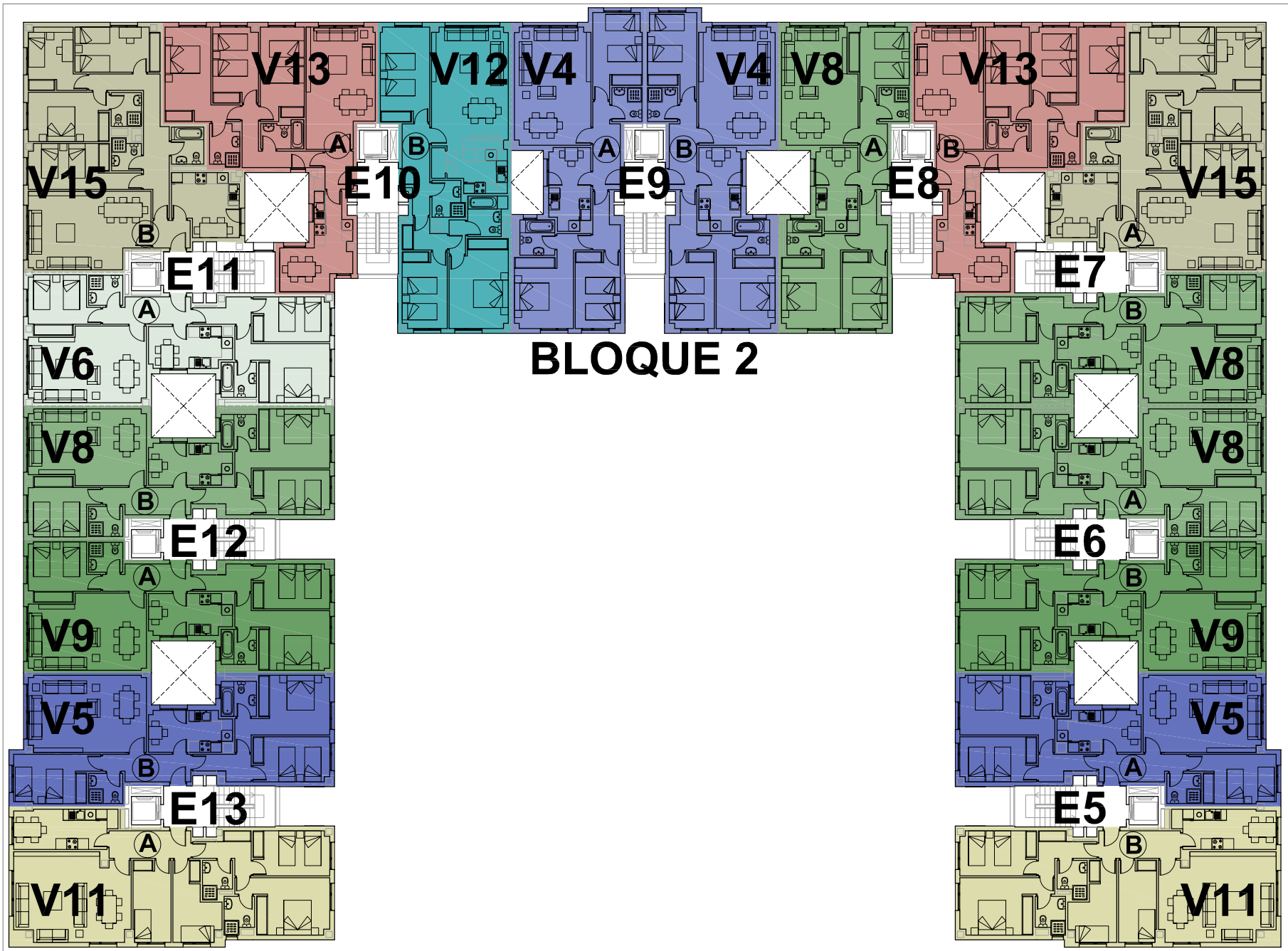
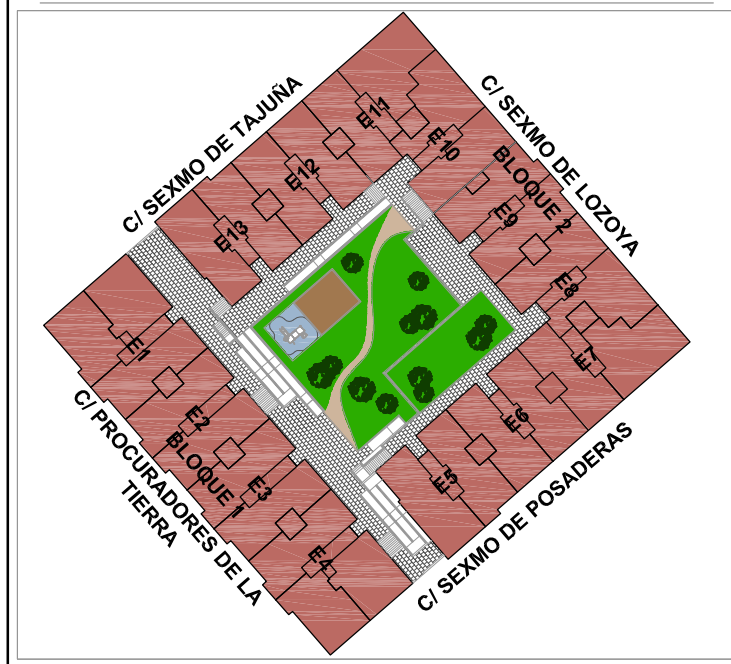
PLANO DE URBANIZACIÓN



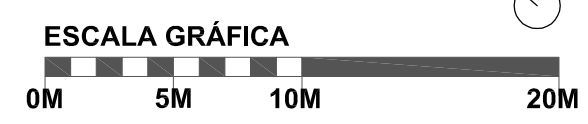
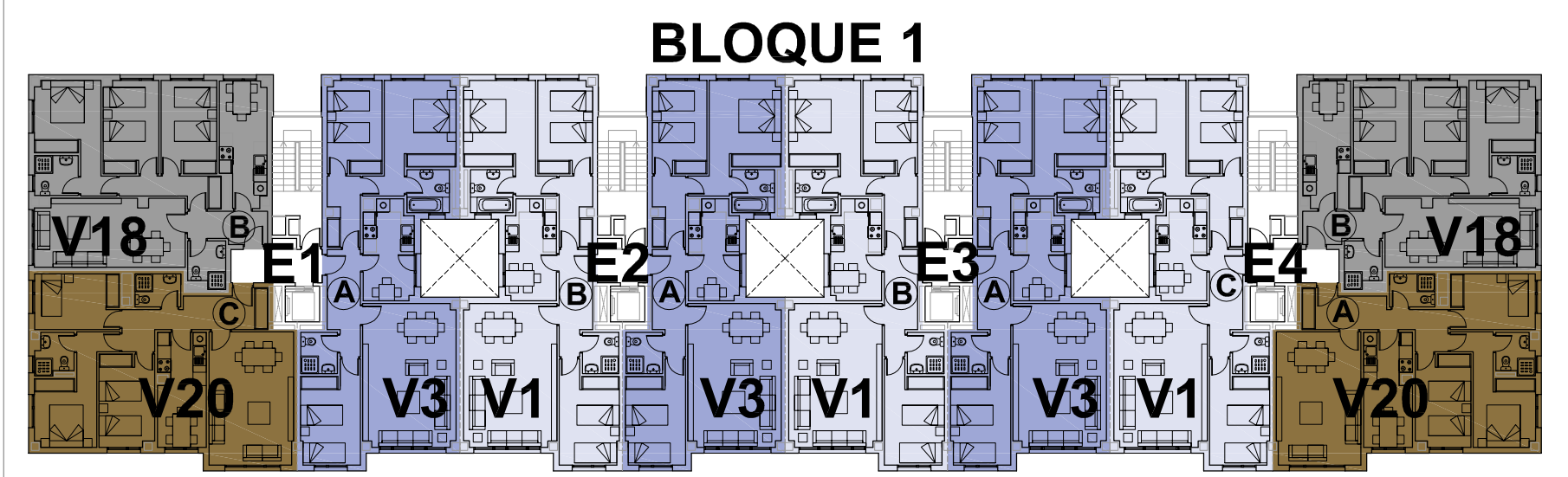
Este documento (tanto su parte gráfica como los datos referidos a superficies) tiene carácter meramente orientativo. Sin perjuicio de la información más exacta contenida en la documentación técnica del edificio. Todo el mobiliario que se muestra en este plano, incluido el de la cocina, se ha incluido a efectos meramente orientativos y decorativos. Los datos referidos a superficies, distribución y linderos son meramente orientativos y pueden sufrir variaciones como consecuencia de exigencias comerciales, jurídicas, técnicas o de ejecución de proyecto.



PLANTA PRIMERA



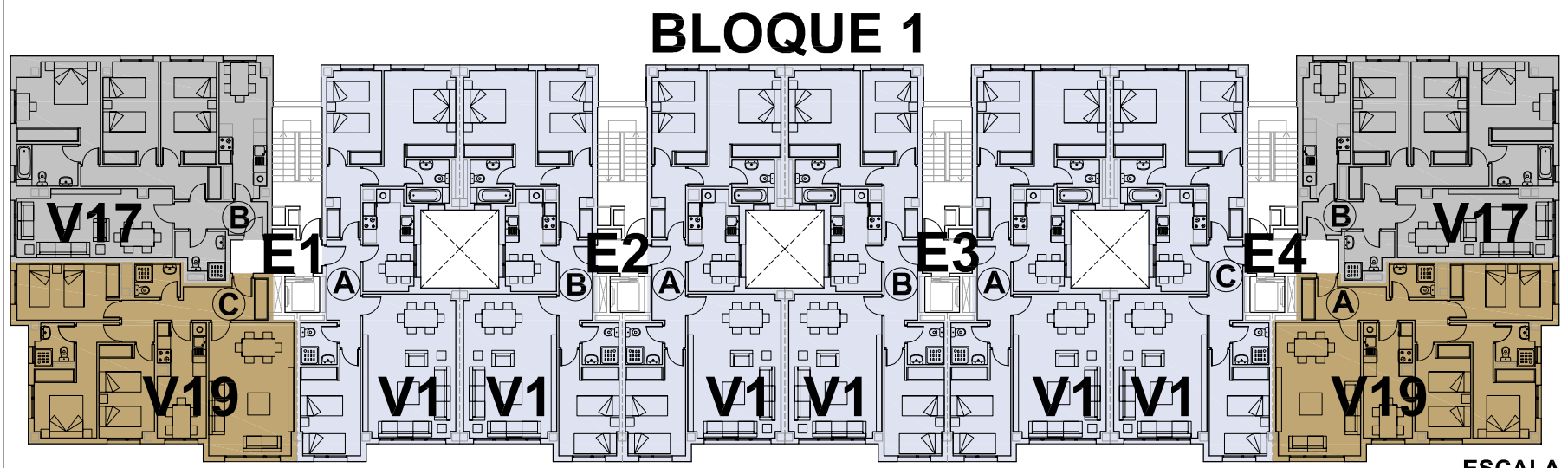
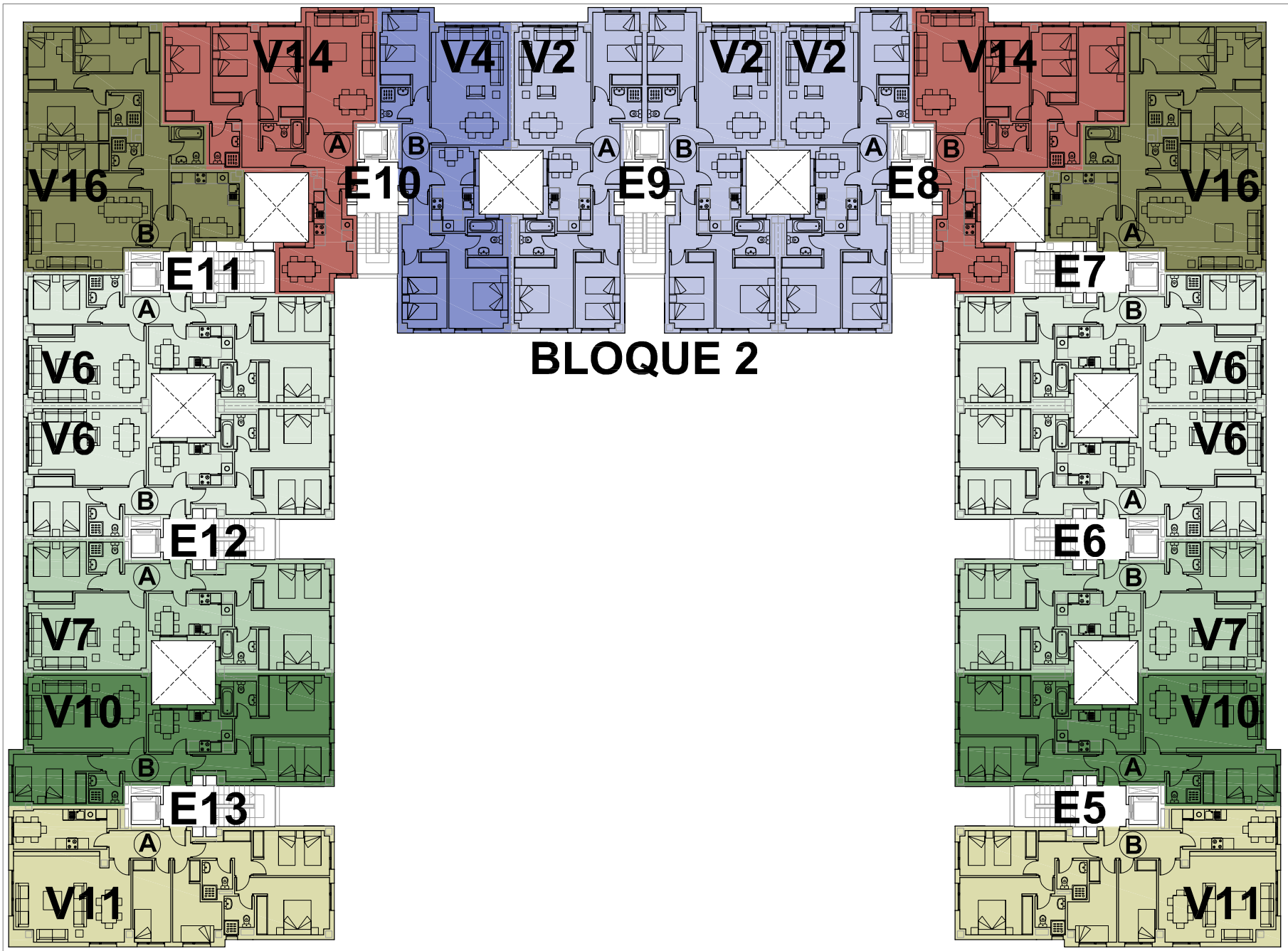
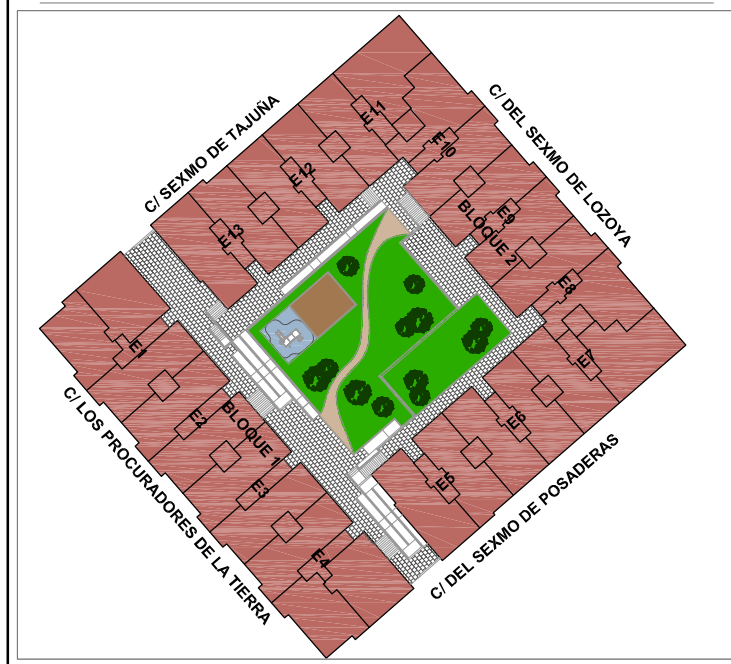
- TIPOLOGÍAS VIVIENDA
- Vivienda Tipo 1
 - Vivienda Tipo 2
 - Vivienda Tipo 3
 - Vivienda Tipo 4
 - Vivienda Tipo 5
 - Vivienda Tipo 6
 - Vivienda Tipo 7
 - Vivienda Tipo 8
 - Vivienda Tipo 9
 - Vivienda Tipo 10
 - Vivienda Tipo 11
 - Vivienda Tipo 12
 - Vivienda Tipo 13
 - Vivienda Tipo 14
 - Vivienda Tipo 15
 - Vivienda Tipo 16
 - Vivienda Tipo 17
 - Vivienda Tipo 18
 - Vivienda Tipo 19
 - Vivienda Tipo 20
 - Vivienda Tipo 21
 - Vivienda Tipo 22
 - Vivienda Tipo 23
 - Vivienda Tipo 24
 - Vivienda Tipo 25



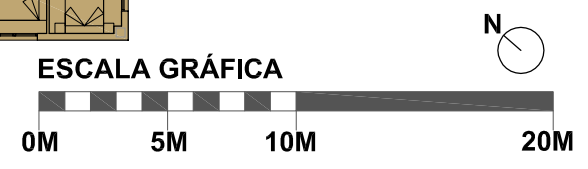
Este documento (tanto su parte gráfica como los datos referidos a superficies) tiene carácter meramente orientativo. sin perjuicio de la información más exacta contenida en la documentación técnica del edificio. Todo el mobiliario que se muestra en este plano, incluido el de la cocina, se ha incluido a efectos meramente orientativos y decorativos. Los datos referidos a superficies, distribución y linderos son meramente orientativos y pueden sufrir variaciones como consecuencia de exigencias comerciales, jurídicas, técnicas o de ejecución de proyecto.

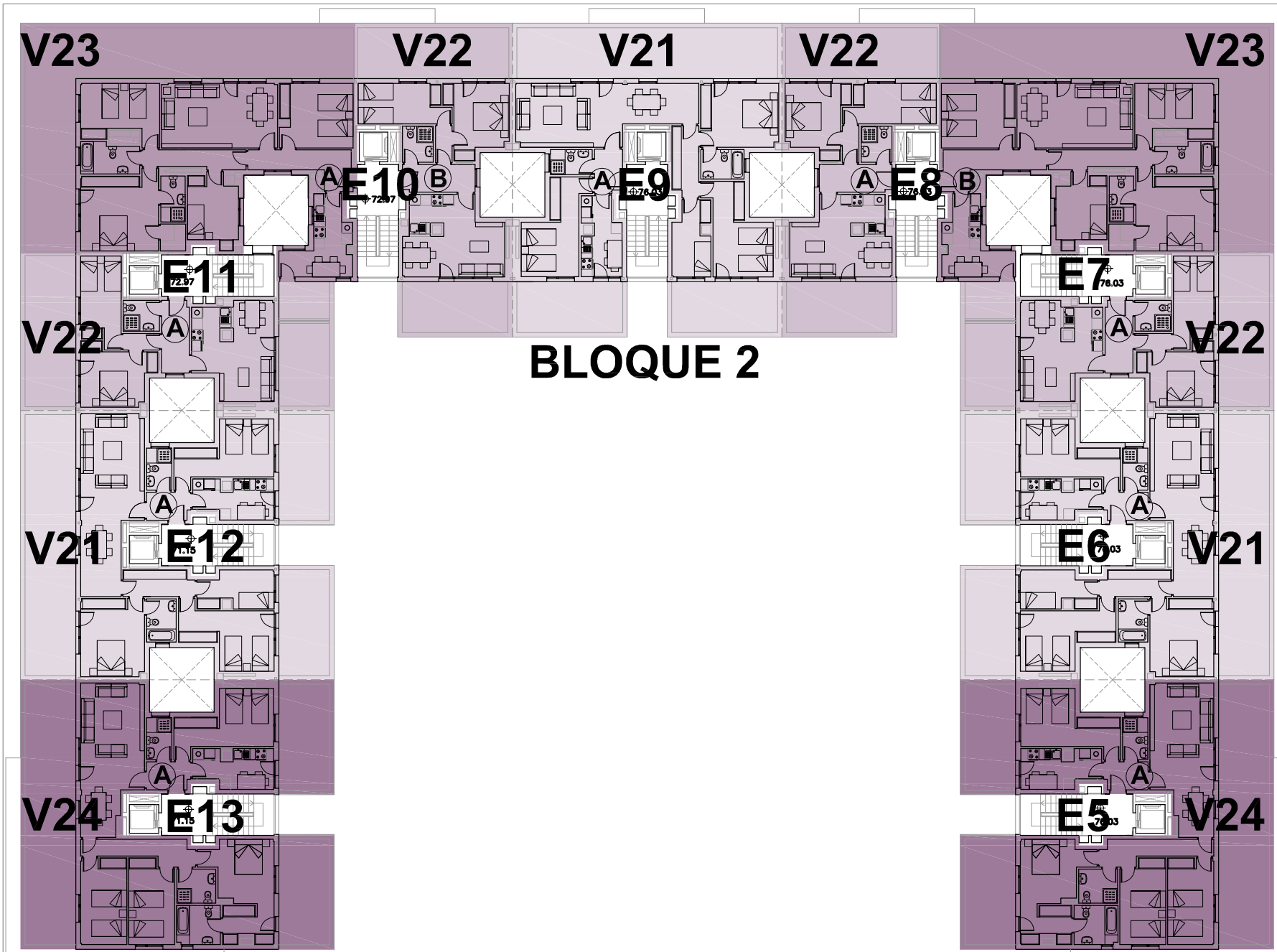


PLANTA SEGUNDA

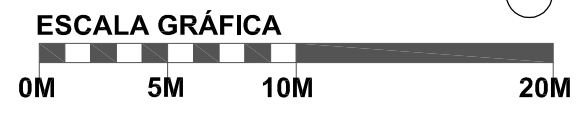
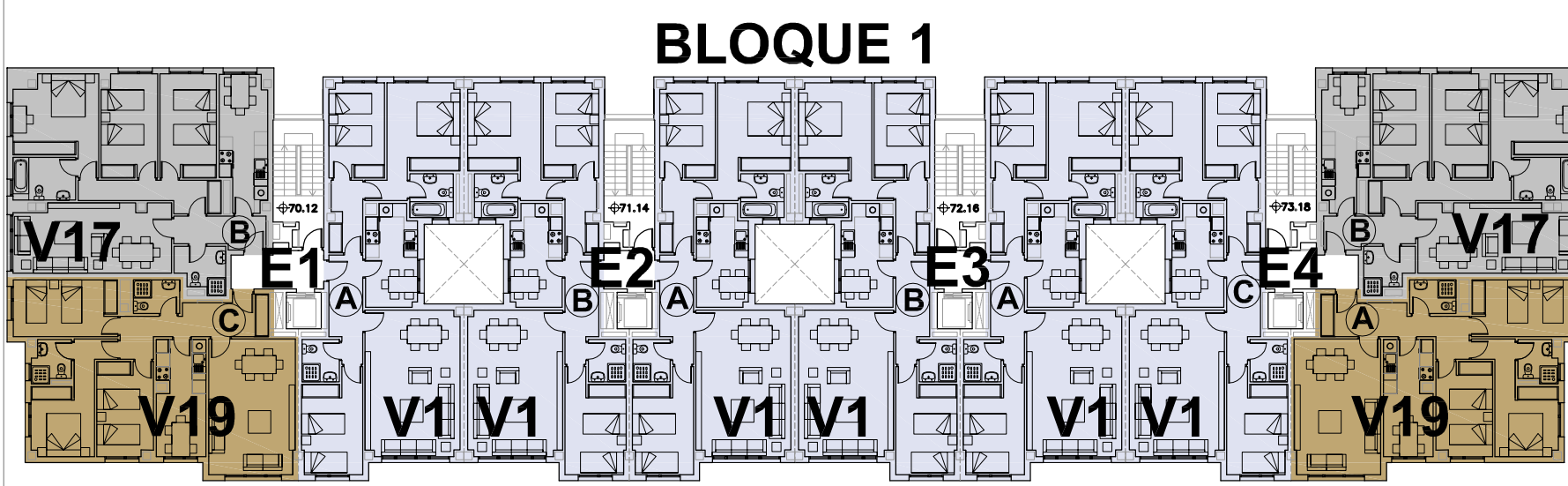


- TIPOLOGÍAS VIVIENDA
- Vivienda Tipo 1
 - Vivienda Tipo 2
 - Vivienda Tipo 3
 - Vivienda Tipo 4
 - Vivienda Tipo 5
 - Vivienda Tipo 6
 - Vivienda Tipo 7
 - Vivienda Tipo 8
 - Vivienda Tipo 9
 - Vivienda Tipo 10
 - Vivienda Tipo 11
 - Vivienda Tipo 12
 - Vivienda Tipo 13
 - Vivienda Tipo 14
 - Vivienda Tipo 15
 - Vivienda Tipo 16
 - Vivienda Tipo 17
 - Vivienda Tipo 18
 - Vivienda Tipo 19
 - Vivienda Tipo 20
 - Vivienda Tipo 21
 - Vivienda Tipo 22
 - Vivienda Tipo 23
 - Vivienda Tipo 24
 - Vivienda Tipo 25

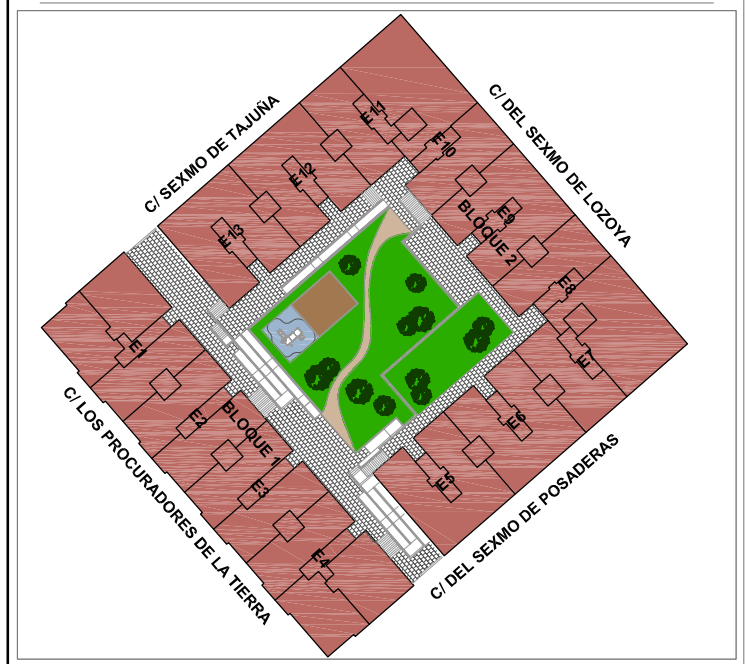




- TIPOLOGÍAS VIVIENDA
- Vivienda Tipo 1
 - Vivienda Tipo 2
 - Vivienda Tipo 3
 - Vivienda Tipo 4
 - Vivienda Tipo 5
 - Vivienda Tipo 6
 - Vivienda Tipo 7
 - Vivienda Tipo 8
 - Vivienda Tipo 9
 - Vivienda Tipo 10
 - Vivienda Tipo 11
 - Vivienda Tipo 12
 - Vivienda Tipo 13
 - Vivienda Tipo 14
 - Vivienda Tipo 15
 - Vivienda Tipo 16
 - Vivienda Tipo 17
 - Vivienda Tipo 18
 - Vivienda Tipo 19
 - Vivienda Tipo 20
 - Vivienda Tipo 21
 - Vivienda Tipo 22
 - Vivienda Tipo 23
 - Vivienda Tipo 24
 - Vivienda Tipo 25



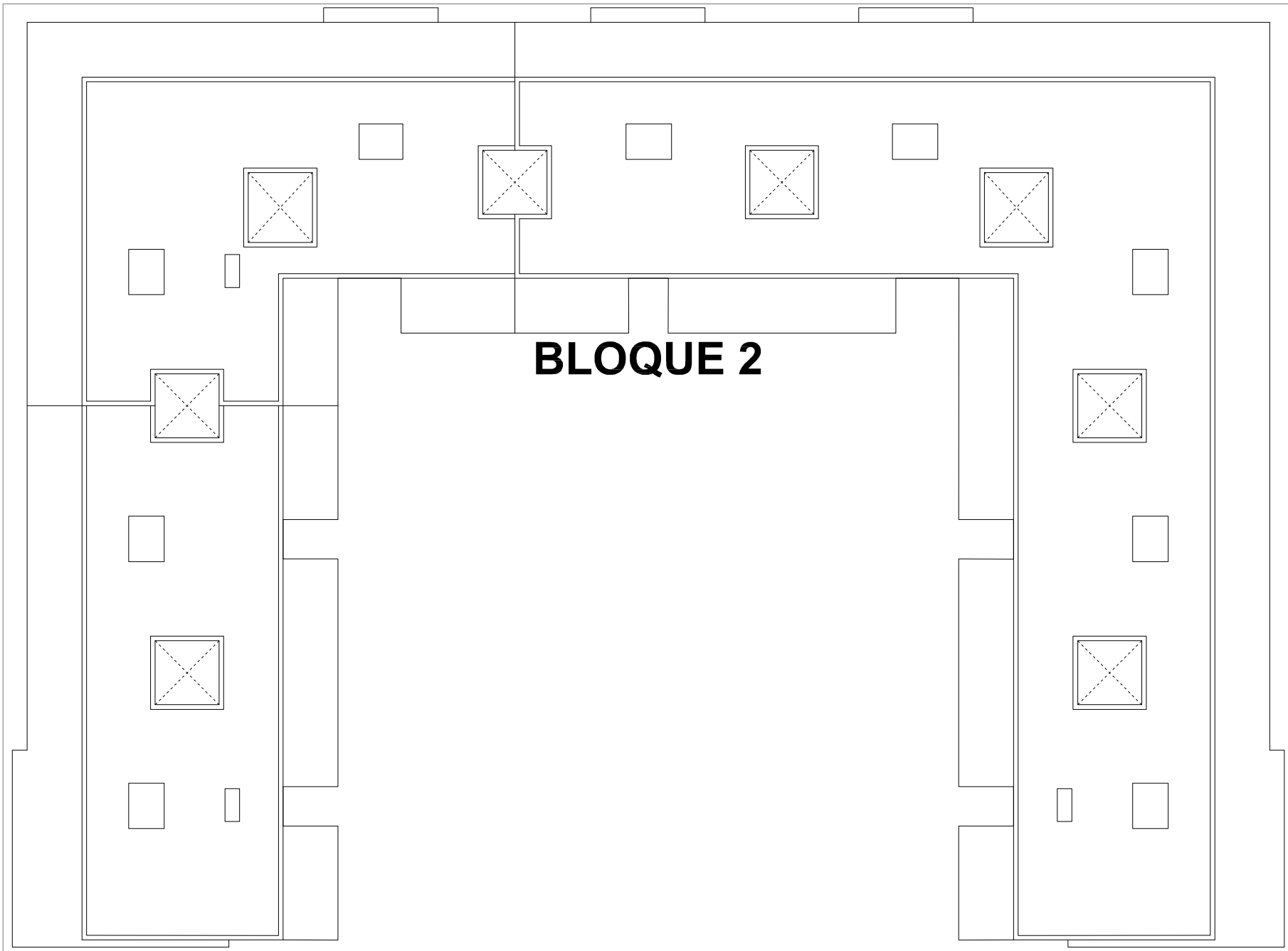
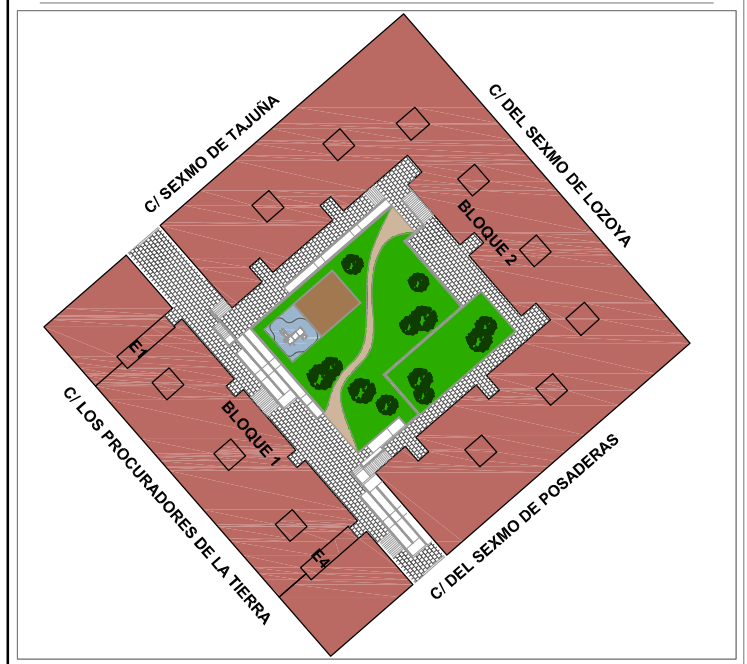
PLANTA TERCERA Y ÁTICO



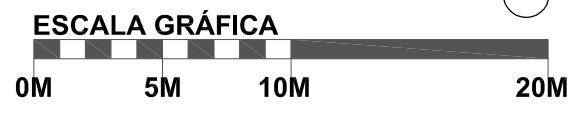
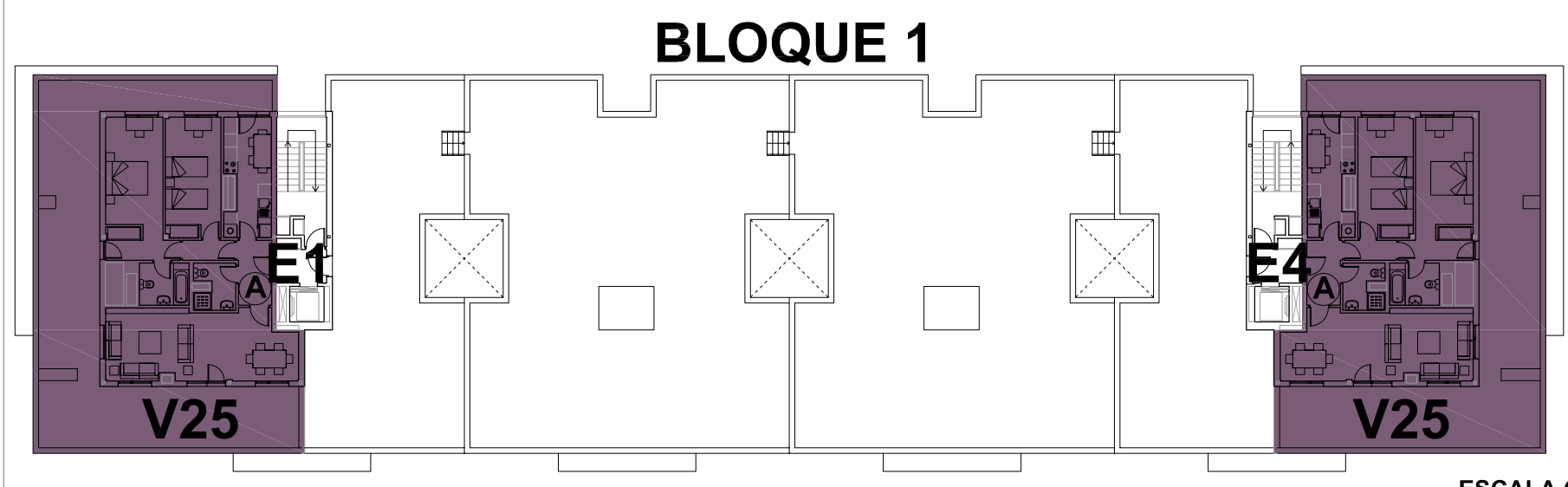
Este documento (tanto su parte gráfica como los datos referidos a superficies) tiene carácter meramente orientativo. sin perjuicio de la información más exacta contenida en la documentación técnica del edificio. Todo el mobiliario que se muestra en este plano, incluido el de la cocina, se ha incluido a efectos meramente orientativos y decorativos. Los datos referidos a superficies, distribución y linderos son meramente orientativos y pueden sufrir variaciones como consecuencia de exigencias comerciales, jurídicas, técnicas o de ejecución de proyecto.



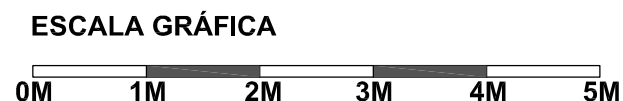
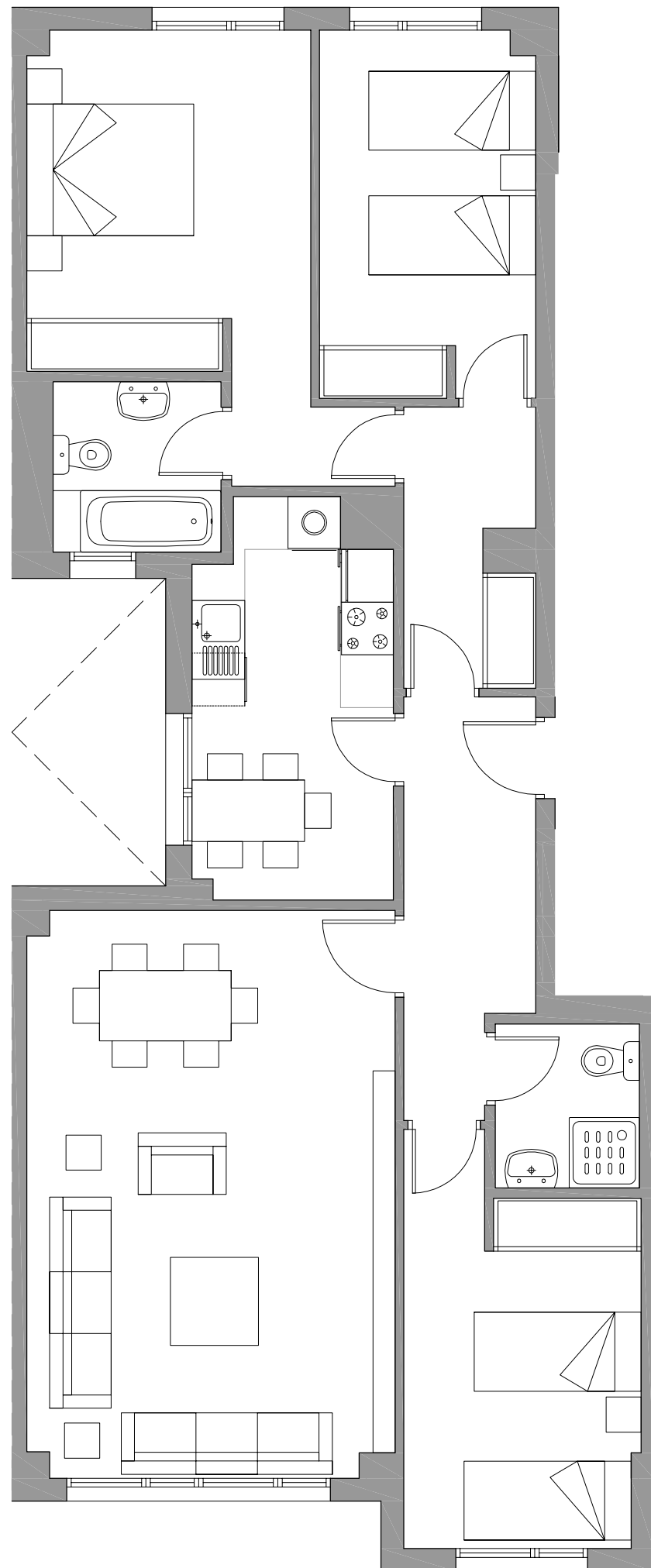
PLANTA ÁTICO Y CUBIERTA



- TIPOLOGÍAS VIVIENDA**
- Vivienda Tipo 1
 - Vivienda Tipo 2
 - Vivienda Tipo 3
 - Vivienda Tipo 4
 - Vivienda Tipo 5
 - Vivienda Tipo 6
 - Vivienda Tipo 7
 - Vivienda Tipo 8
 - Vivienda Tipo 9
 - Vivienda Tipo 10
 - Vivienda Tipo 11
 - Vivienda Tipo 12
 - Vivienda Tipo 13
 - Vivienda Tipo 14
 - Vivienda Tipo 15
 - Vivienda Tipo 16
 - Vivienda Tipo 17
 - Vivienda Tipo 18
 - Vivienda Tipo 19
 - Vivienda Tipo 20
 - Vivienda Tipo 21
 - Vivienda Tipo 22
 - Vivienda Tipo 23
 - Vivienda Tipo 24
 - Vivienda Tipo 25



Este documento (tanto su parte gráfica como los datos referidos a superficies) tiene carácter meramente orientativo. Sin perjuicio de la información más exacta contenida en la documentación técnica del edificio. Todo el mobiliario que se muestra en este plano, incluido el de la cocina, se ha incluido a efectos meramente orientativos y decorativos. Los datos referidos a superficies, distribución y linderos son meramente orientativos y pueden sufrir variaciones como consecuencia de exigencias comerciales, jurídicas, técnicas o de ejecución de proyecto.

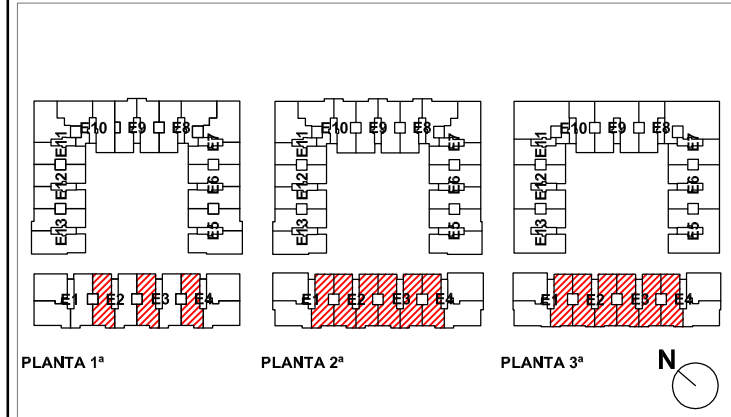


Calle Procuradores de la Tierra
SEGOVIA

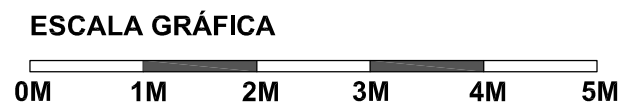
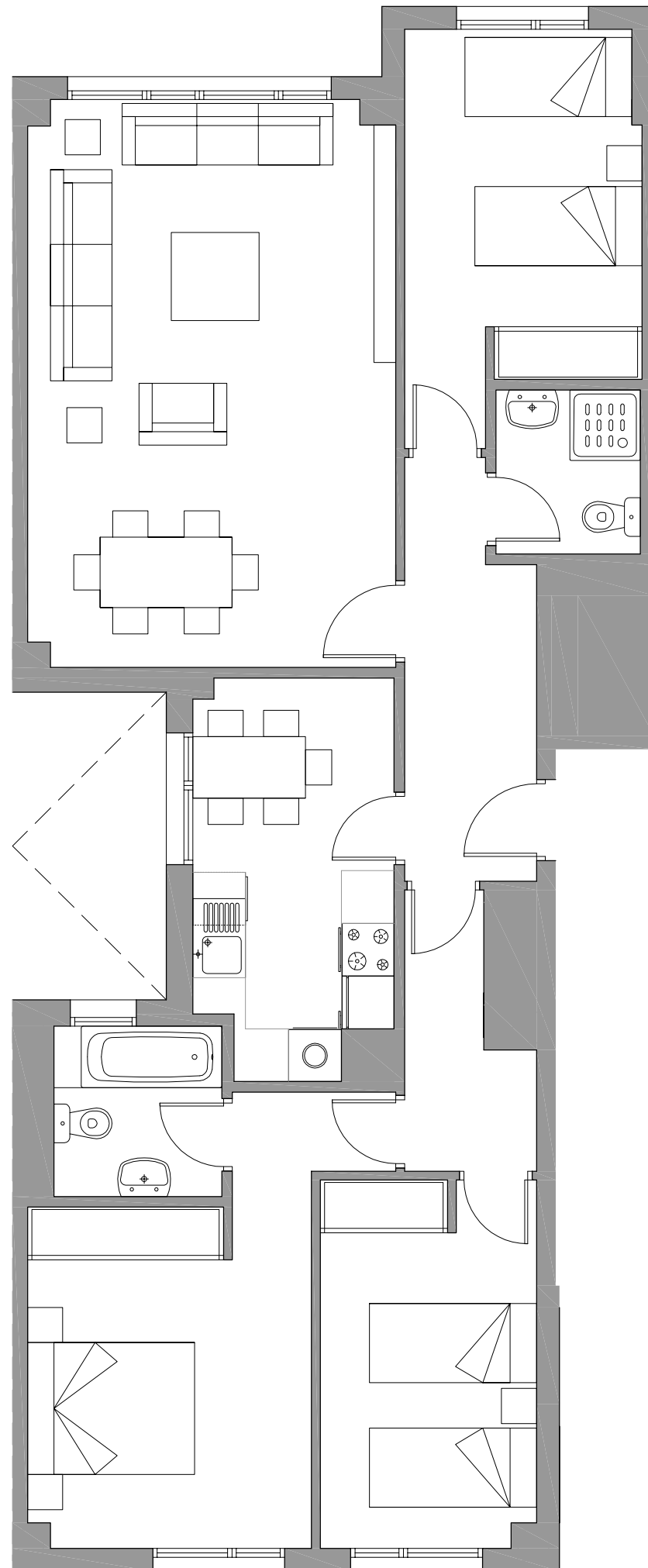


TIPO 1
ESC 1: 2ª Y 3ª
ESC 2: 1ªB, 2ª, 2ªB, 3ª Y 3ªB
ESC 3: 1ªB, 2ª, 2ªB, 3ª Y 3ªB
ESC 4: 1ªC, 2ªC Y 3ªC

SUPERFICIES APROXIMADAS m ²	
SUPERFICIE ÚTIL	90
SUPERFICIE CONSTRUIDA	120



Este documento (tanto su parte gráfica como los datos referidos a superficies) tiene carácter meramente orientativo. Sin perjuicio de la información más exacta contenida en la documentación técnica del edificio. Todo el mobiliario que se muestra en este plano, incluido el de la cocina, se ha incluido a efectos meramente orientativos y decorativos. Los datos referidos a superficies, distribución y linderos son meramente orientativos y pueden sufrir variaciones como consecuencia de exigencias comerciales, jurídicas, técnicas o de ejecución de proyecto.



Residencial Altos de
LA PLAZA

**Calle Procuradores de la Tierra
SEGOVIA**

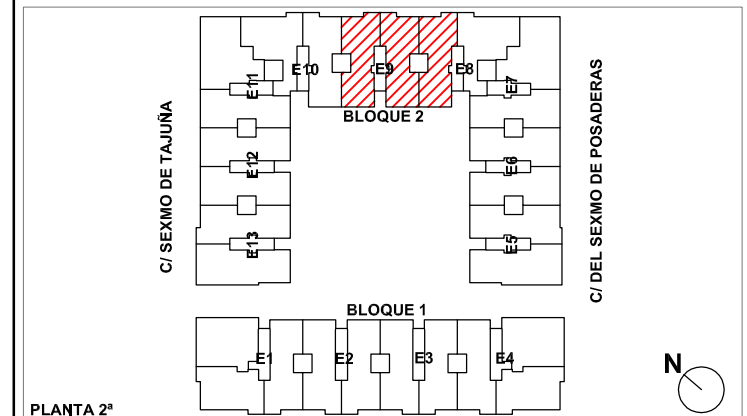


**TIPO 2
ESC 8: 2ºA
ESC 9: 2ºA Y 2ºB**

SUPERFICIES APROXIMADAS m²

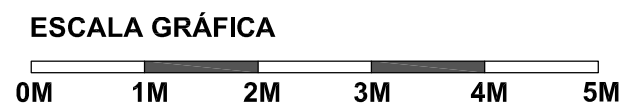
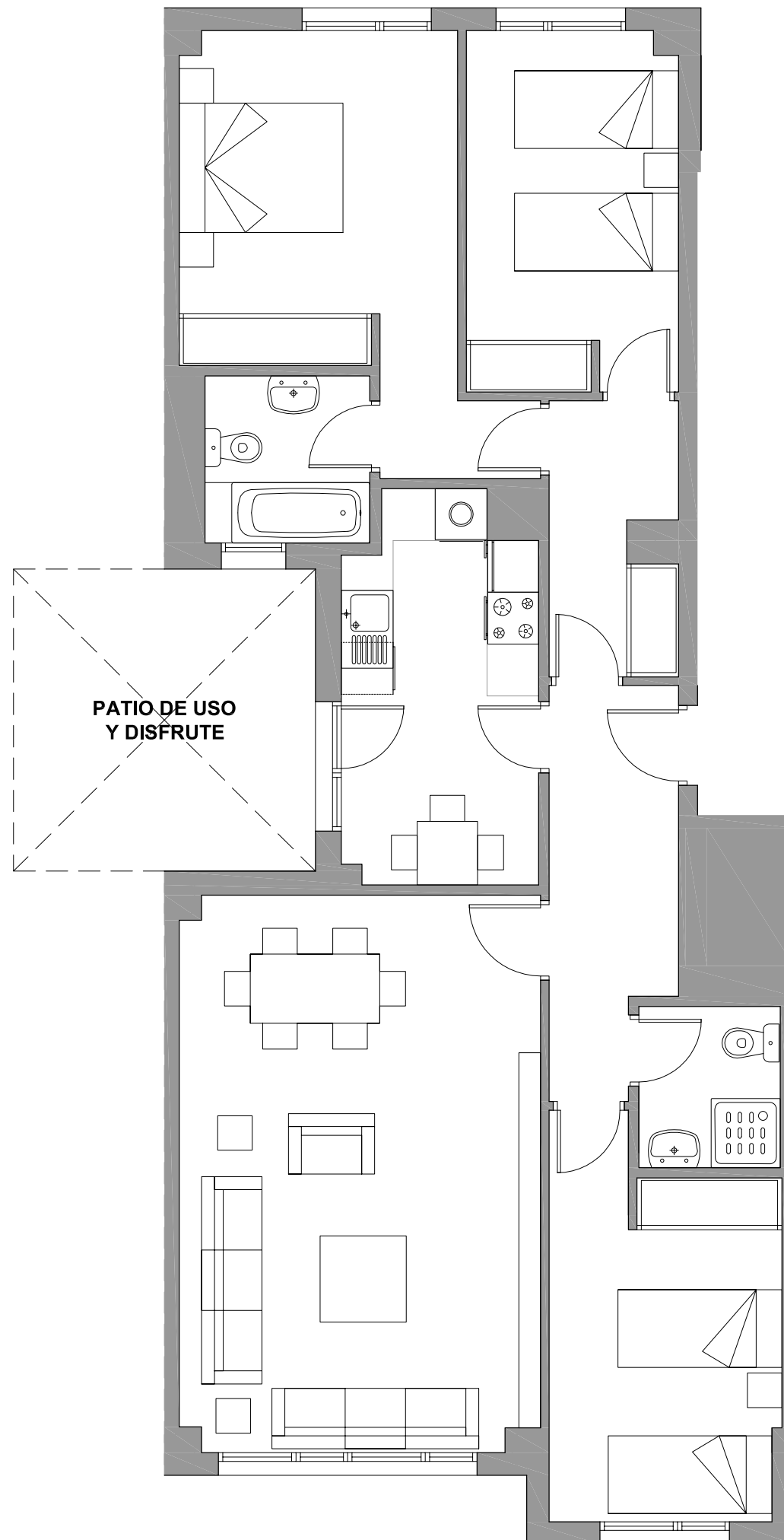
SUPERFICIE ÚTIL 89

SUPERFICIE CONSTRUIDA 119



ALTAMIRA

Este documento (tanto su parte gráfica como los datos referidos a superficies) tiene carácter meramente orientativo. sin perjuicio de la información más exacta contenida en la documentación técnica del edificio. Todo el mobiliario que se muestra en este plano, incluido el de la cocina, se ha incluido a efectos meramente orientativos y decorativos. Los datos referidos a superficies, distribución y linderos son meramente orientativos y pueden sufrir variaciones como consecuencia de exigencias comerciales, jurídicas, técnicas o de ejecución de proyecto.



Residencial Altos de
LA PLAZA

Calle Procuradores de la Tierra
SEGOVIA

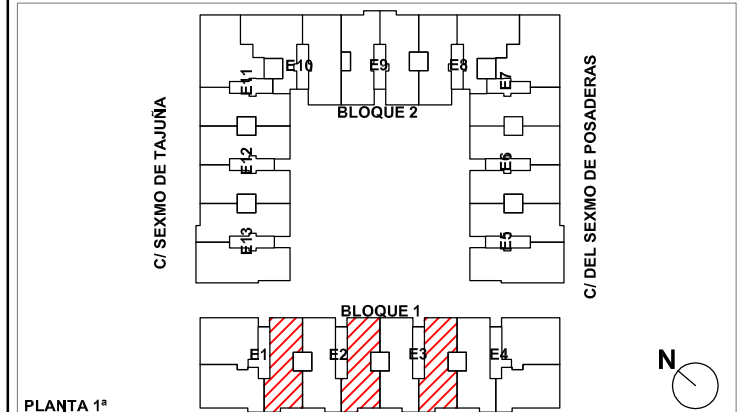


TIPO 3
ESC 1: 1ª
ESC 2: 1ª
ESC 3: 1ª

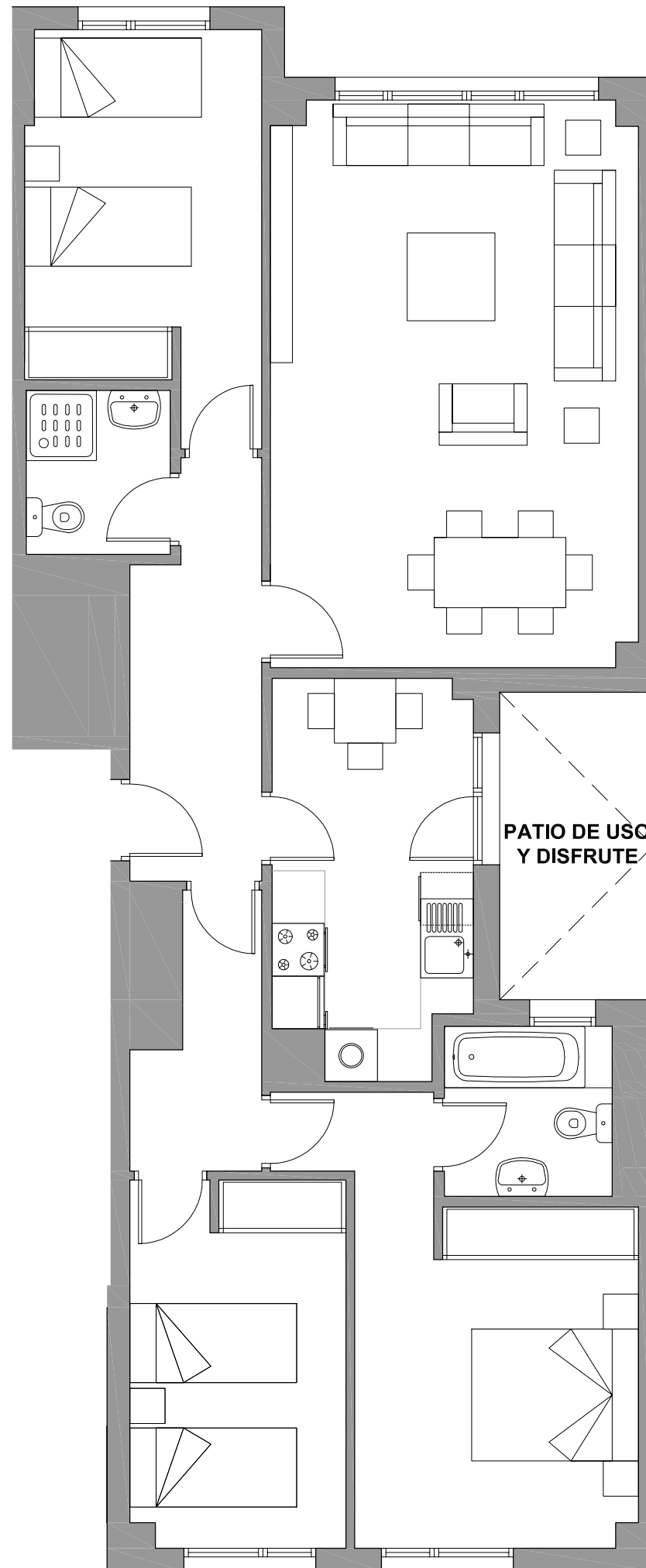
SUPERFICIES APROXIMADAS m²

SUPERFICIE ÚTIL 90

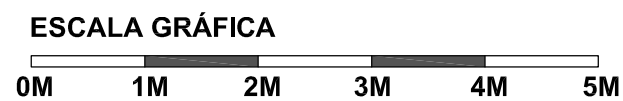
SUPERFICIE CONSTRUIDA 120



ALTAMIRA



PATIO DE USO Y DISFRUTE



Residencial Altos de
LA PLAZA

Calle Procuradores de la Tierra
SEGOVIA

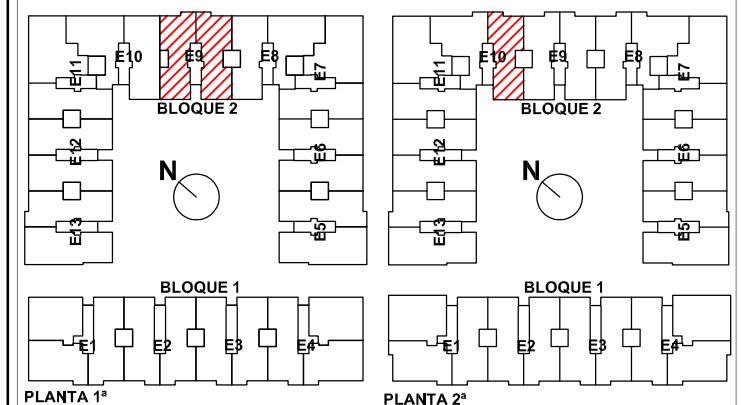


TIPO 4
ESC 9: 1ª Y 1ªB
ESC 10: 2ªB

SUPERFICIES APROXIMADAS m²

SUPERFICIE ÚTIL 89

SUPERFICIE CONSTRUIDA 119



ALTAMIRA 



Residencial Altos de
LA PLAZA

**Calle Procuradores de la Tierra
SEGOVIA**

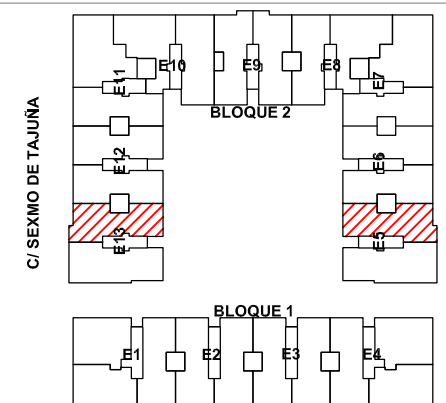


**TIPO 5
ESC 5: 1ª
ESC 13: 1ªB**

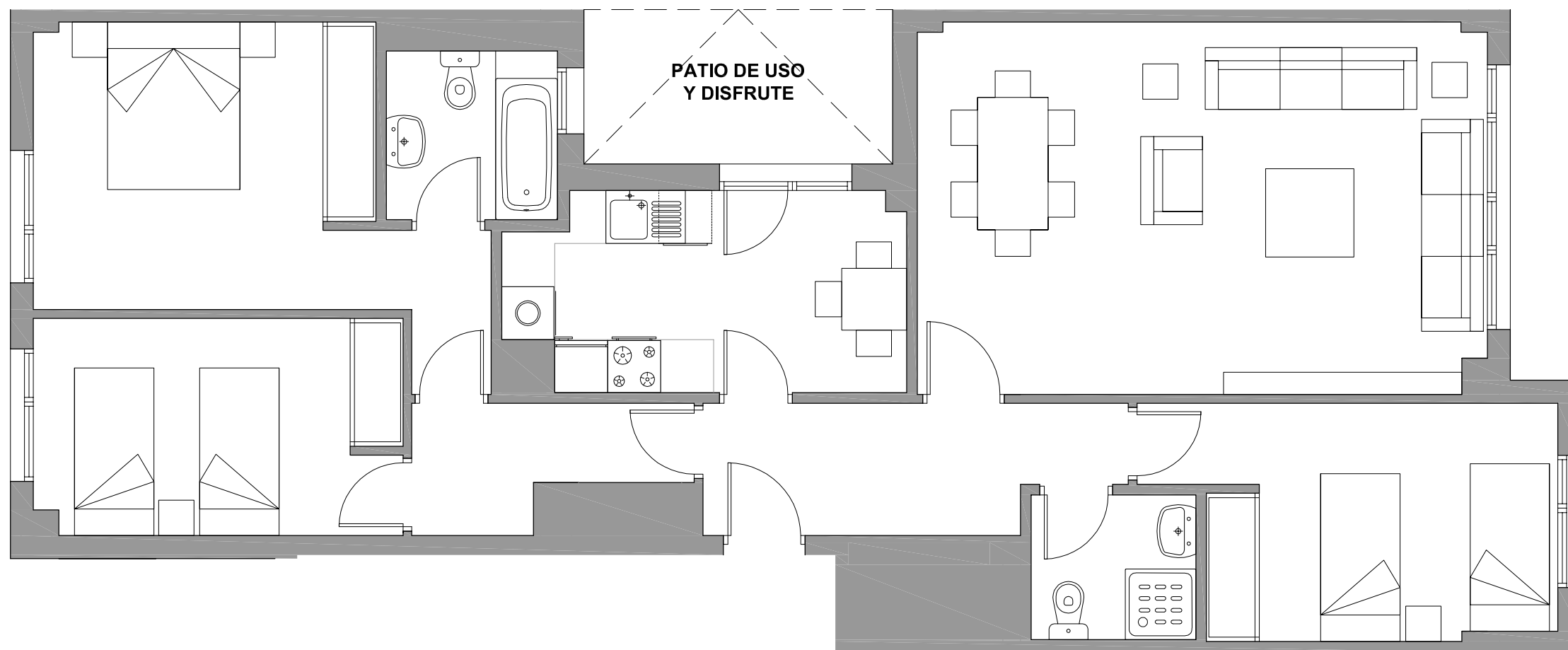
SUPERFICIES APROXIMADAS m²

SUPERFICIE ÚTIL 89

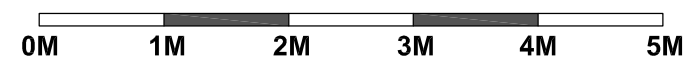
SUPERFICIE CONSTRUIDA 119



PLANTA 1ª

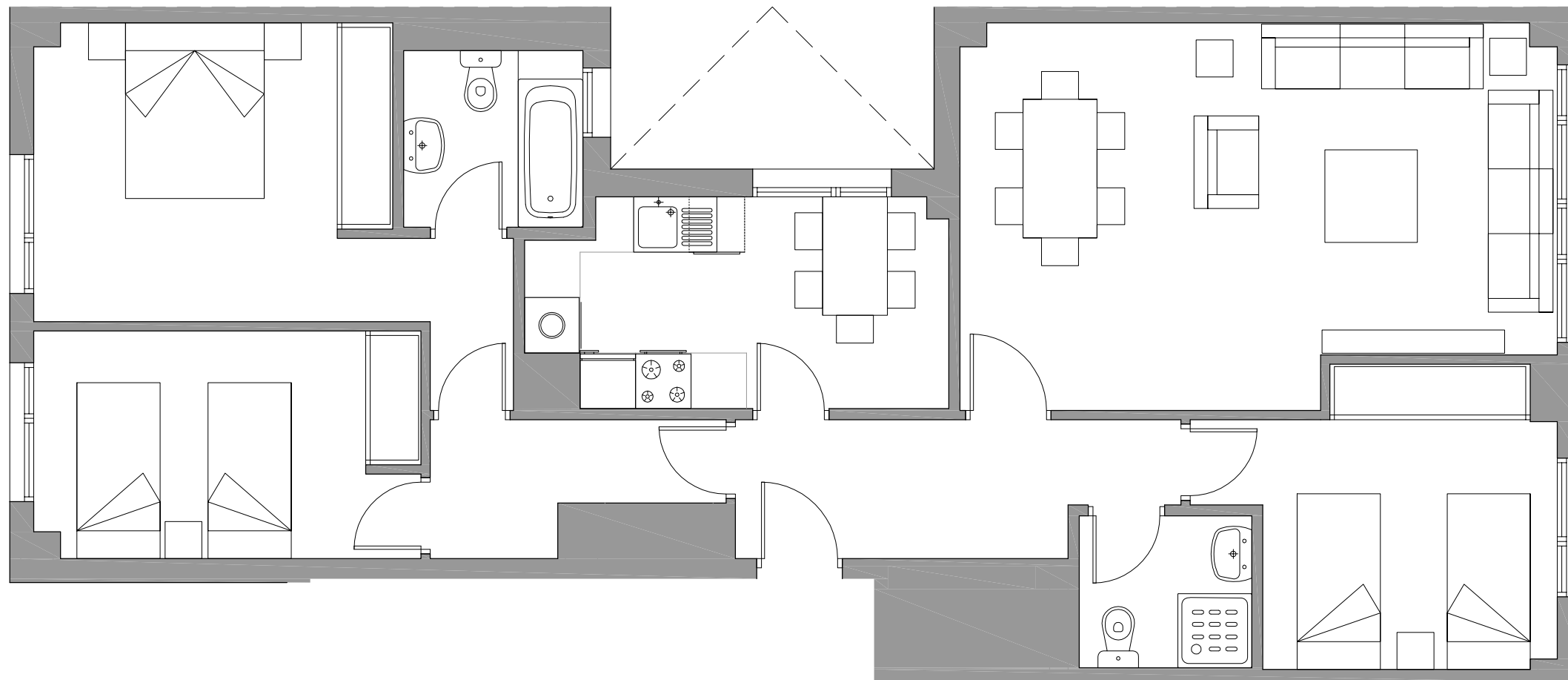


ESCALA GRÁFICA



ALTAMIRA 

**Calle Procuradores de la Tierra
SEGOVIA**

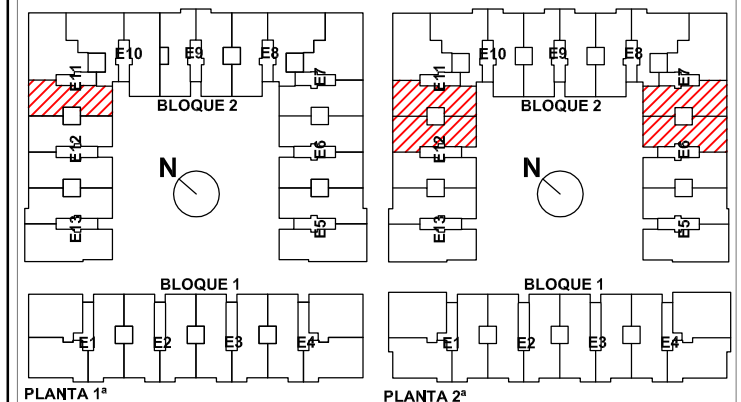


TIPO 6
ESC 6: 2ºA
ESC 7: 2ºB
ESC 11: 1ºA Y 2ºA
ESC 12: 2ºB


SUPERFICIES APROXIMADAS m²

SUPERFICIE ÚTIL 87

SUPERFICIE CONSTRUIDA 116



ESCALA GRÁFICA





Residencial Altos de
LA PLAZA

**Calle Procuradores de la Tierra
SEGOVIA**

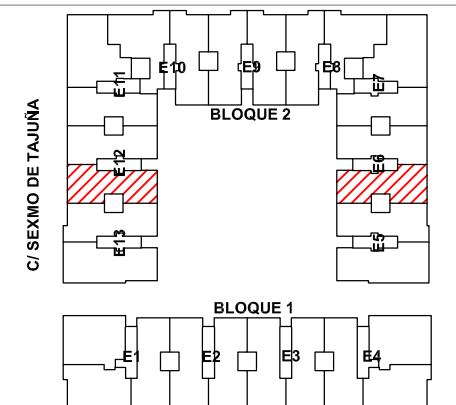


**TIPO 7
ESC 6: 2ºB
ESC 12: 2ºA**

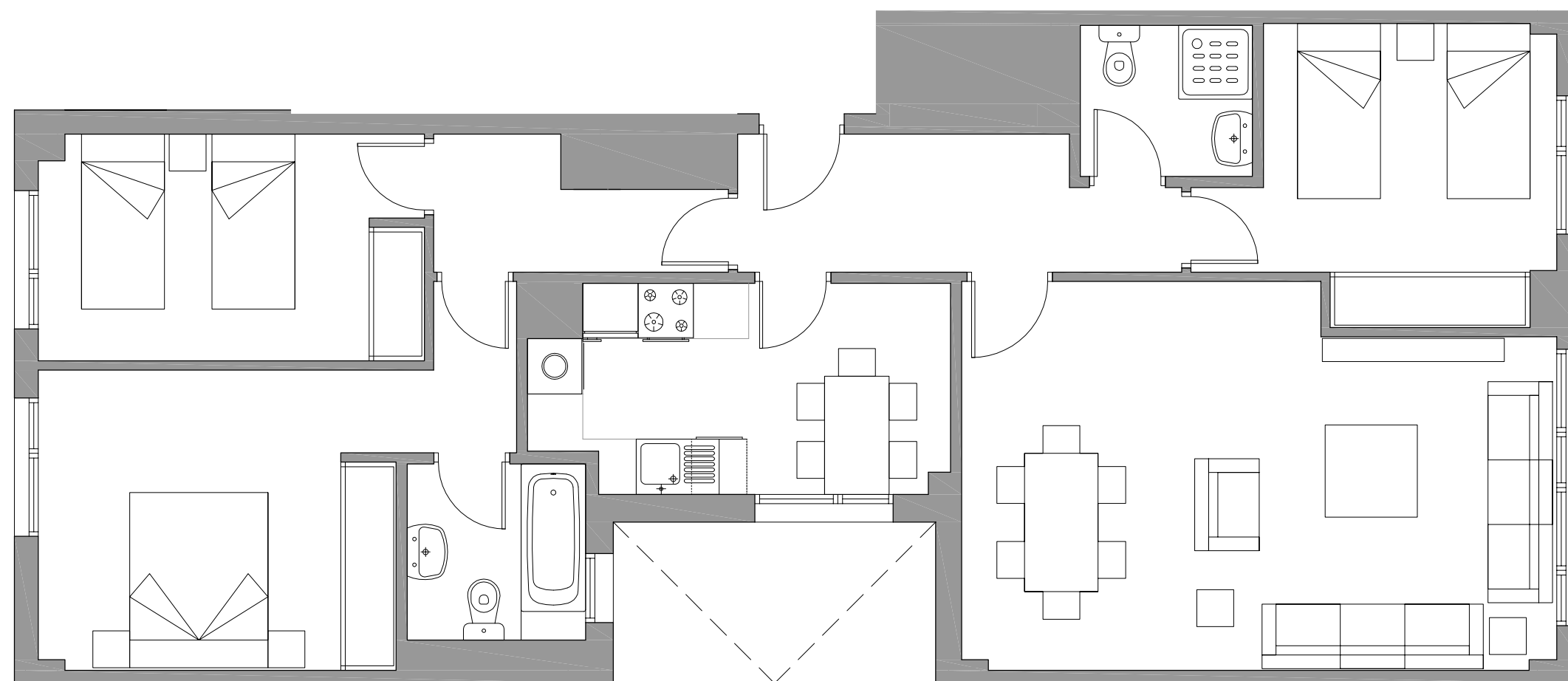
SUPERFICIES APROXIMADAS m²

SUPERFICIE ÚTIL 87

SUPERFICIE CONSTRUIDA 116



PLANTA 2ª



ALTAMIRA 

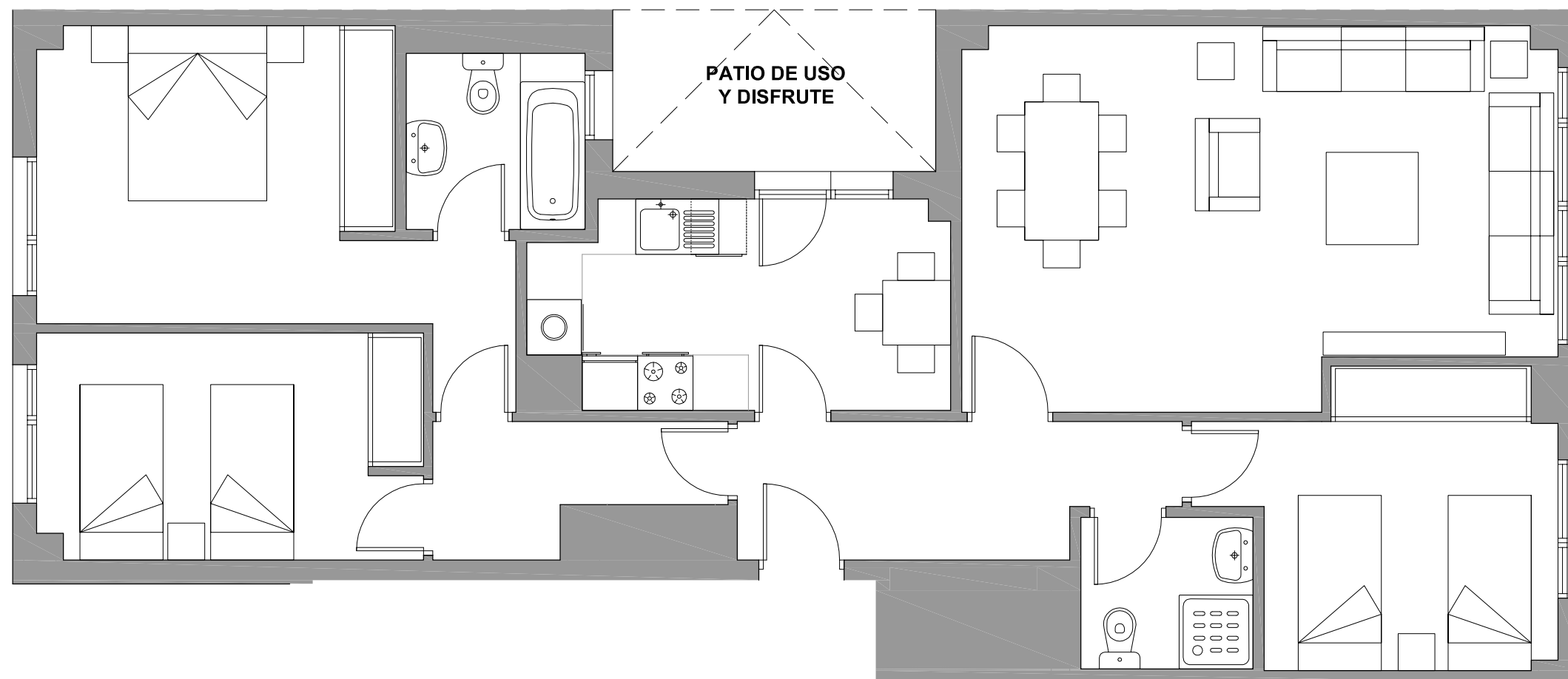


Residencial Altos de
LA PLAZA

**Calle Procuradores de la Tierra
SEGOVIA**



NOTA: La vivienda 1ºB de la escalera 12 dispone del uso y disfrute del patio completo

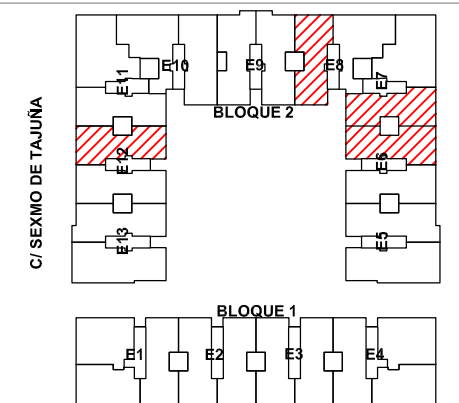


TIPO 8
ESC 6: 1ºA
ESC 7: 1ºB
ESC 8: 1ºA
ESC 12: 1ºB

SUPERFICIES APROXIMADAS m²

SUPERFICIE ÚTIL 87

SUPERFICIE CONSTRUIDA 116



ALTAMIRA 



Residencial Altos de
LA PLAZA

**Calle Procuradores de la Tierra
SEGOVIA**

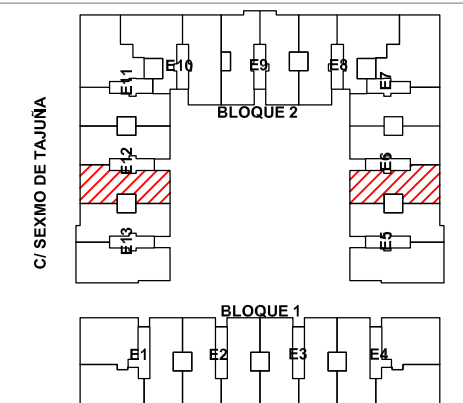
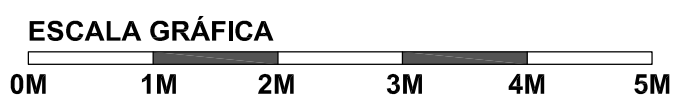
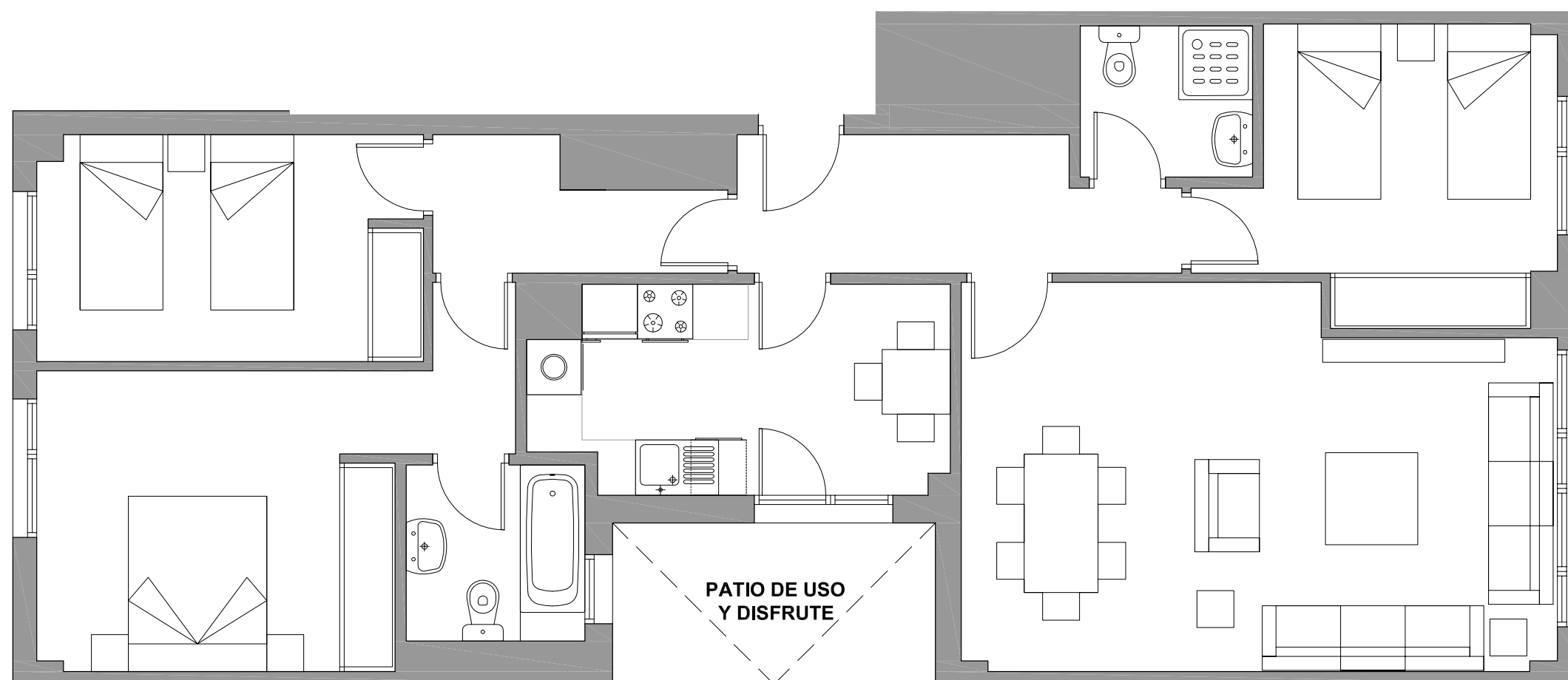


**TIPO 9
ESC 6: 1ºB
ESC 12: 1ºA**

SUPERFICIES APROXIMADAS m²

SUPERFICIE ÚTIL 87

SUPERFICIE CONSTRUIDA 116



PLANTA 1ª

ALTAMIRA 



Residencial Altos de
LA PLAZA

**Calle Procuradores de la Tierra
SEGOVIA**

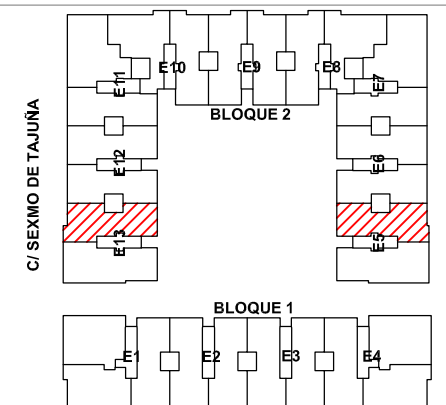


**TIPO 10
ESC 5: 2ª
ESC 13: 2ªB**

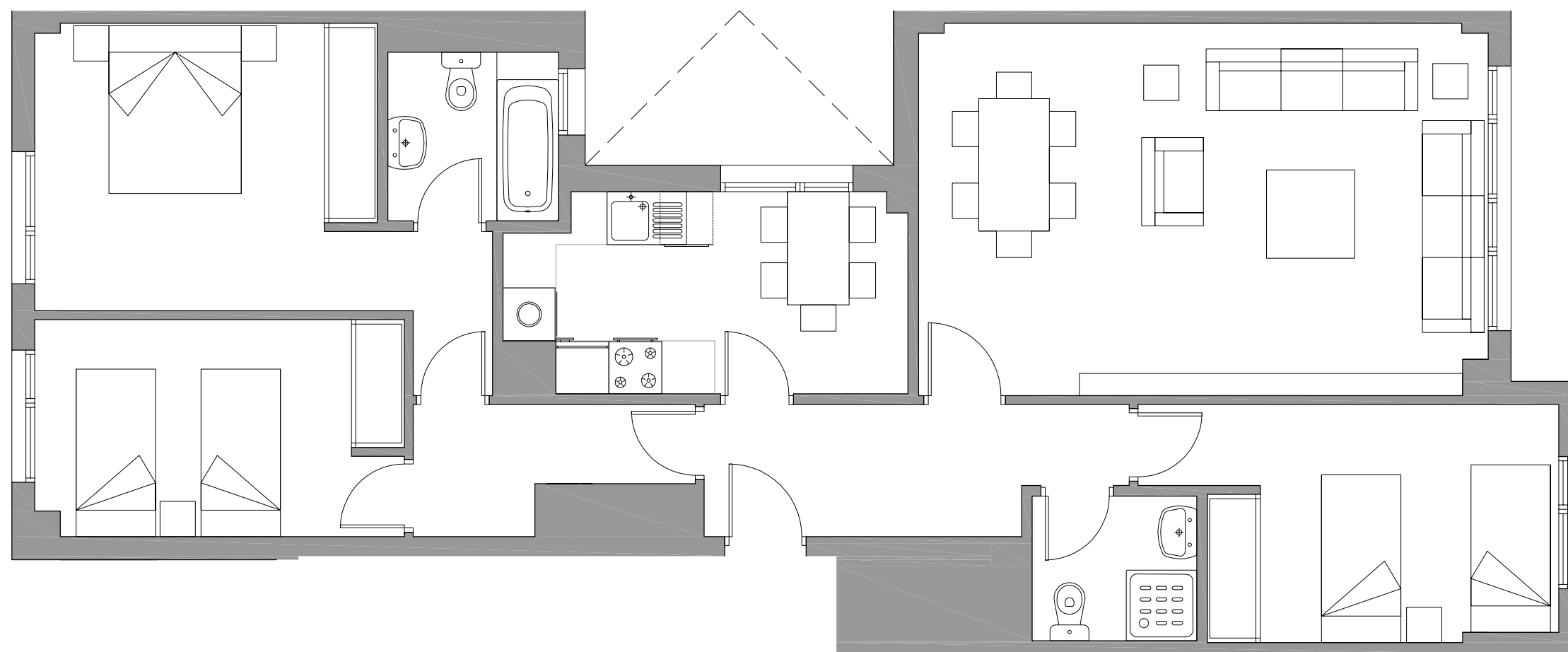
SUPERFICIES APROXIMADAS m²

SUPERFICIE ÚTIL 89


SUPERFICIE CONSTRUIDA 119



PLANTA 2ª



ESCALA GRÁFICA



ALTAMIRA 



Residencial Altos de
LA PLAZA

**Calle Procuradores de la Tierra
SEGOVIA**

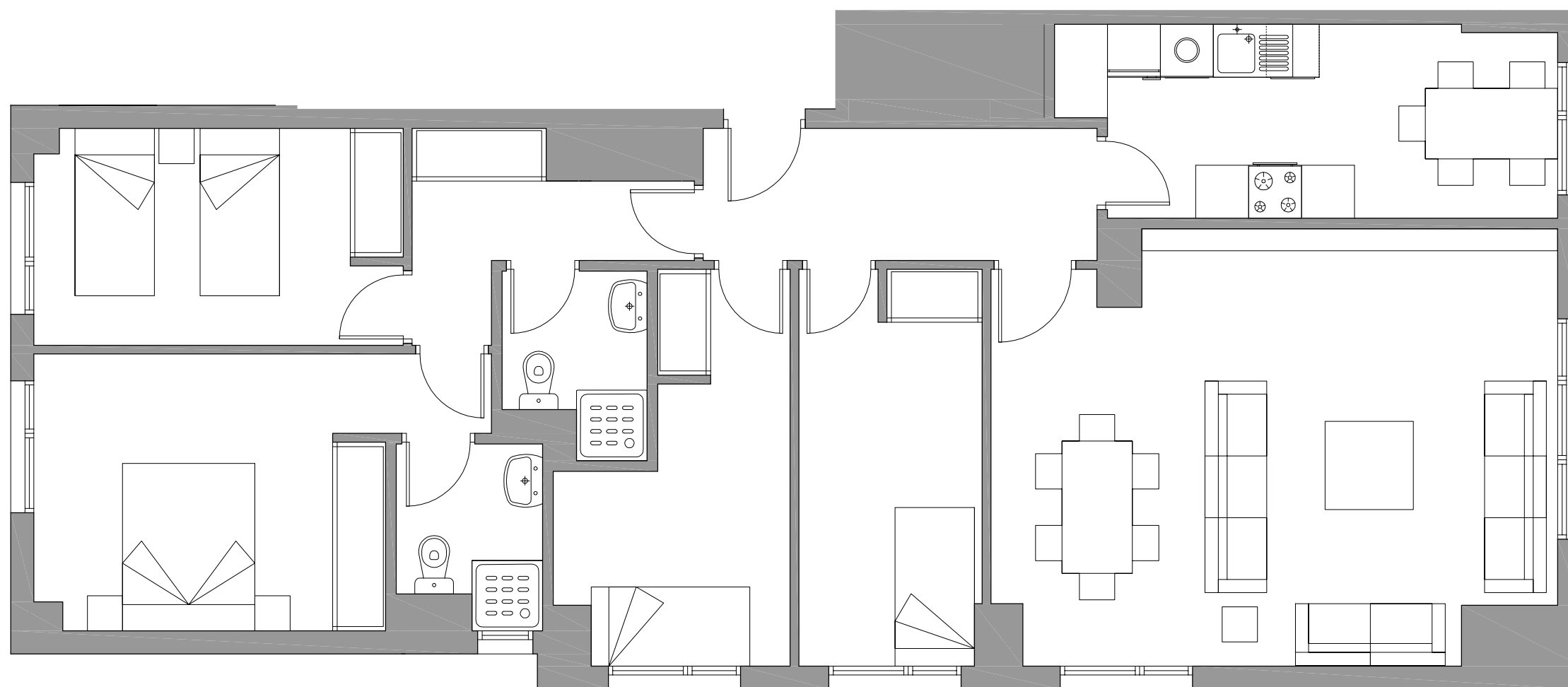
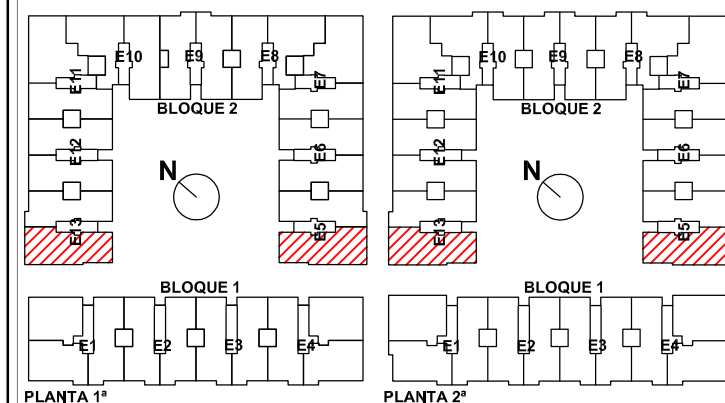


TIPO 11
ESC 5: 1ºB Y 2ºB
ESC 13: 1ºA Y 2ºA

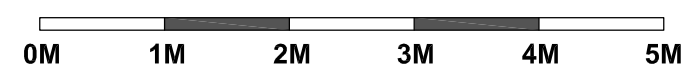
SUPERFICIES APROXIMADAS m²

SUPERFICIE ÚTIL 101

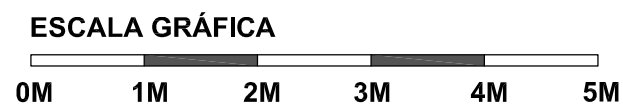
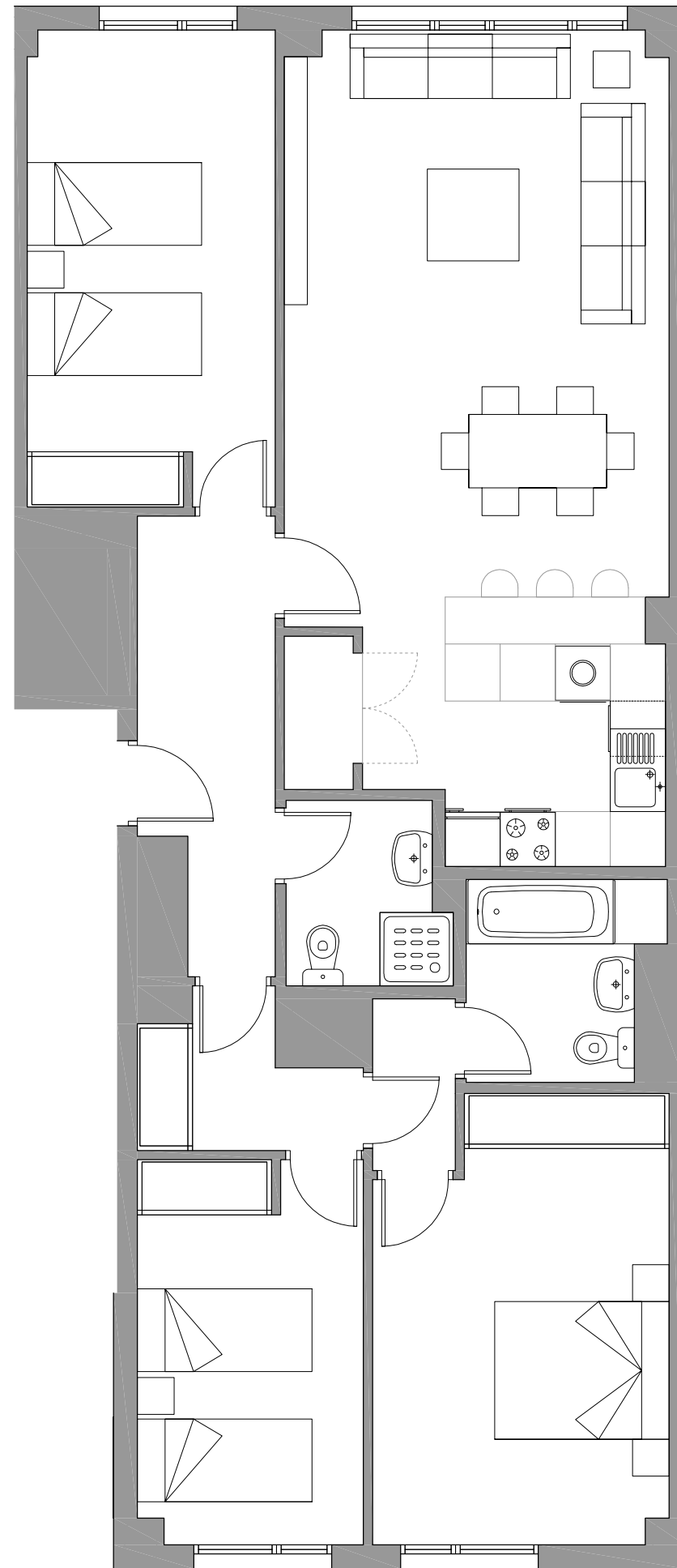
SUPERFICIE CONSTRUIDA 134



ESCALA GRÁFICA



ALTAMIRA 



Residencial Altos de
LA PLAZA

**Calle Procuradores de la Tierra
SEGOVIA**

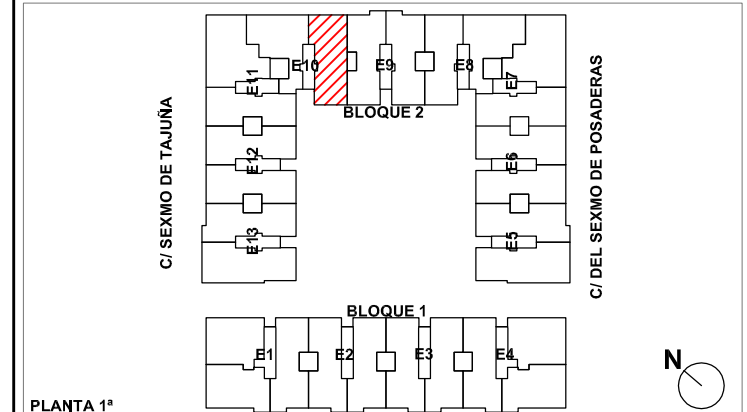


**TIPO 12
ESC 10: 1ºB**

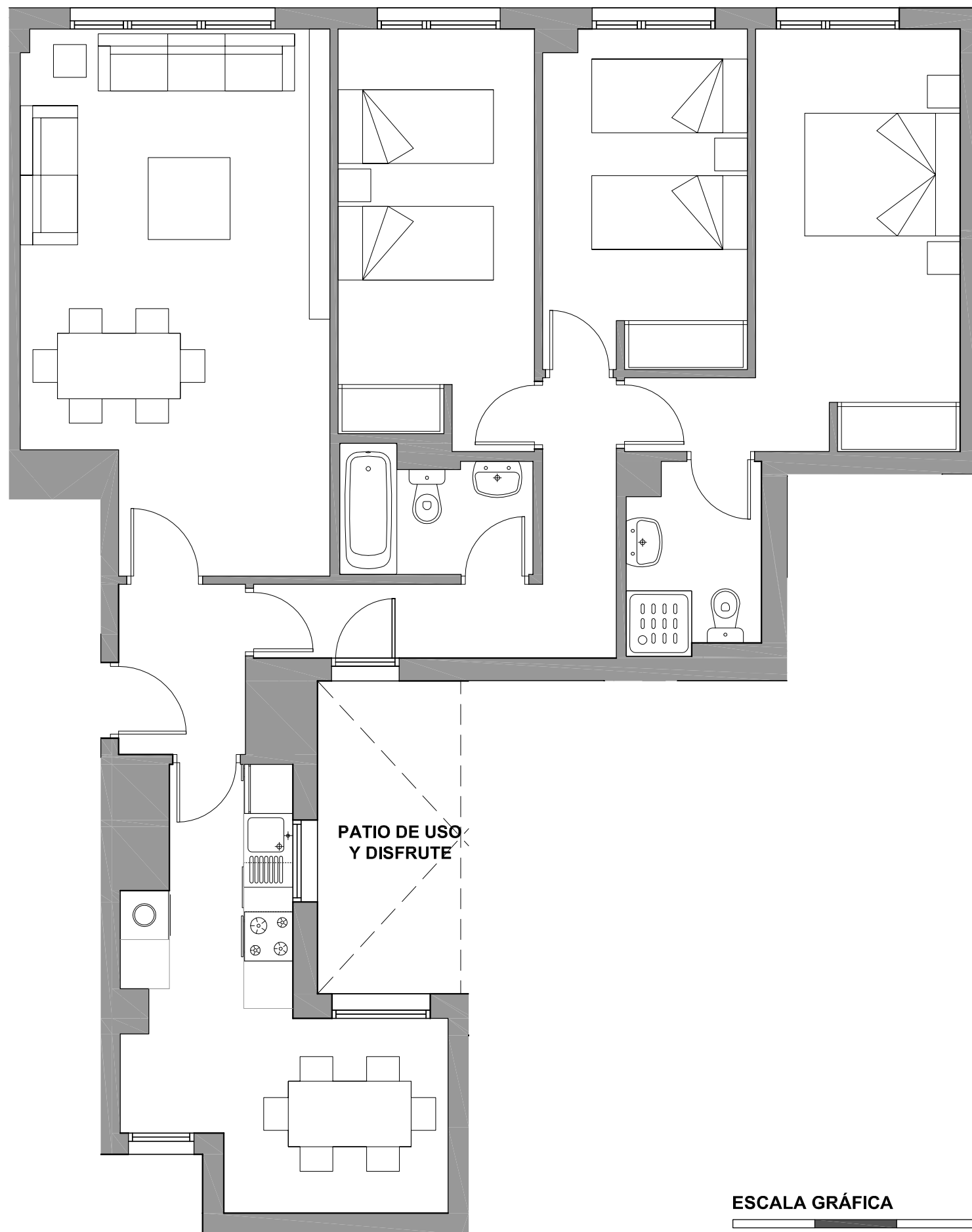
SUPERFICIES APROXIMADAS m²

SUPERFICIE ÚTIL 94

SUPERFICIE CONSTRUIDA 125



ALTAMIRA 



Residencial Altos de
LA PLAZA

Calle Procuradores de la Tierra
SEGOVIA

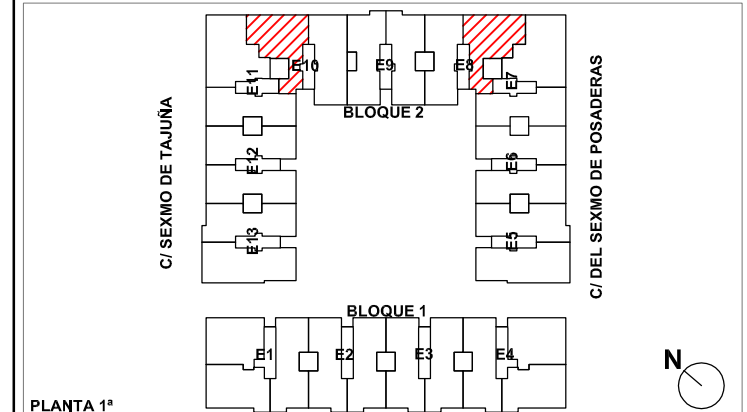


TIPO 13
ESC 8: 1ºB
ESC 10: 1ºA

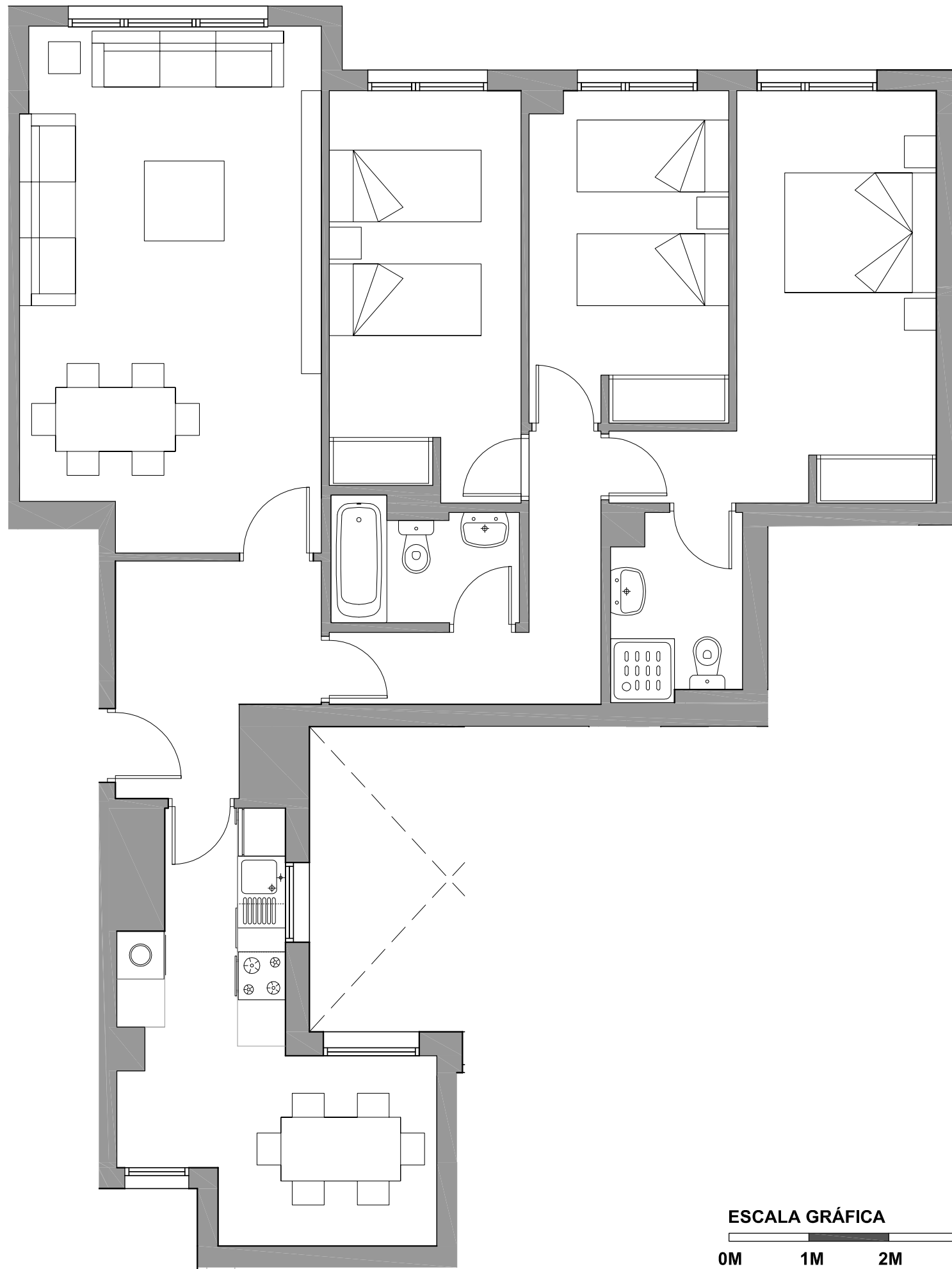
SUPERFICIES APROXIMADAS m²

SUPERFICIE ÚTIL 90

SUPERFICIE CONSTRUIDA 119



ALTAMIRA

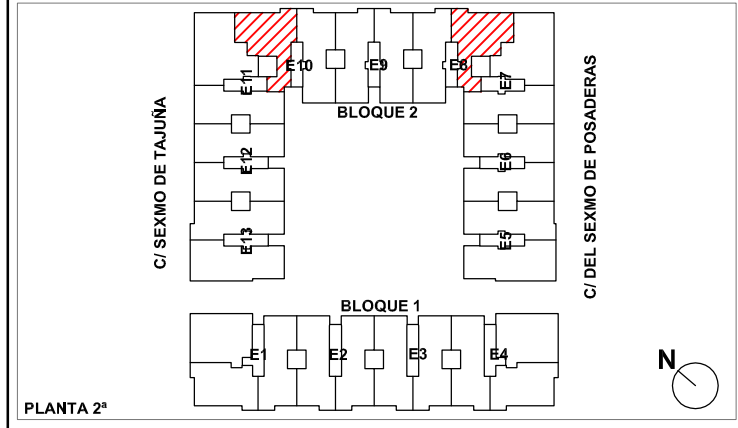


**Calle Procuradores de la Tierra
SEGOVIA**



**TIPO 14
ESC 8: 2ºB
ESC 10: 2ºA**

SUPERFICIES APROXIMADAS m ²	
SUPERFICIE ÚTIL	92
SUPERFICIE CONSTRUIDA	123



Este documento (tanto su parte gráfica como los datos referidos a superficies) tiene carácter meramente orientativo. sin perjuicio de la información más exacta contenida en la documentación técnica del edificio. Todo el mobiliario que se muestra en este plano, incluido el de la cocina, se ha incluido a efectos meramente orientativos y decorativos. Los datos referidos a superficies, distribución y linderos son meramente orientativos y pueden sufrir variaciones como consecuencia de exigencias comerciales, jurídicas, técnicas o de ejecución de proyecto.



Residencial Altos de
LA PLAZA

**Calle Procuradores de la Tierra
SEGOVIA**

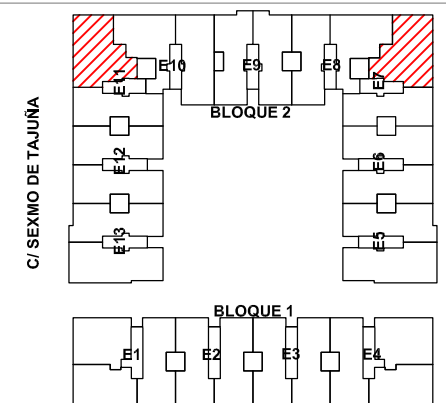


**TIPO 15
ESC 7: 1ª
ESC 11: 1ºB**

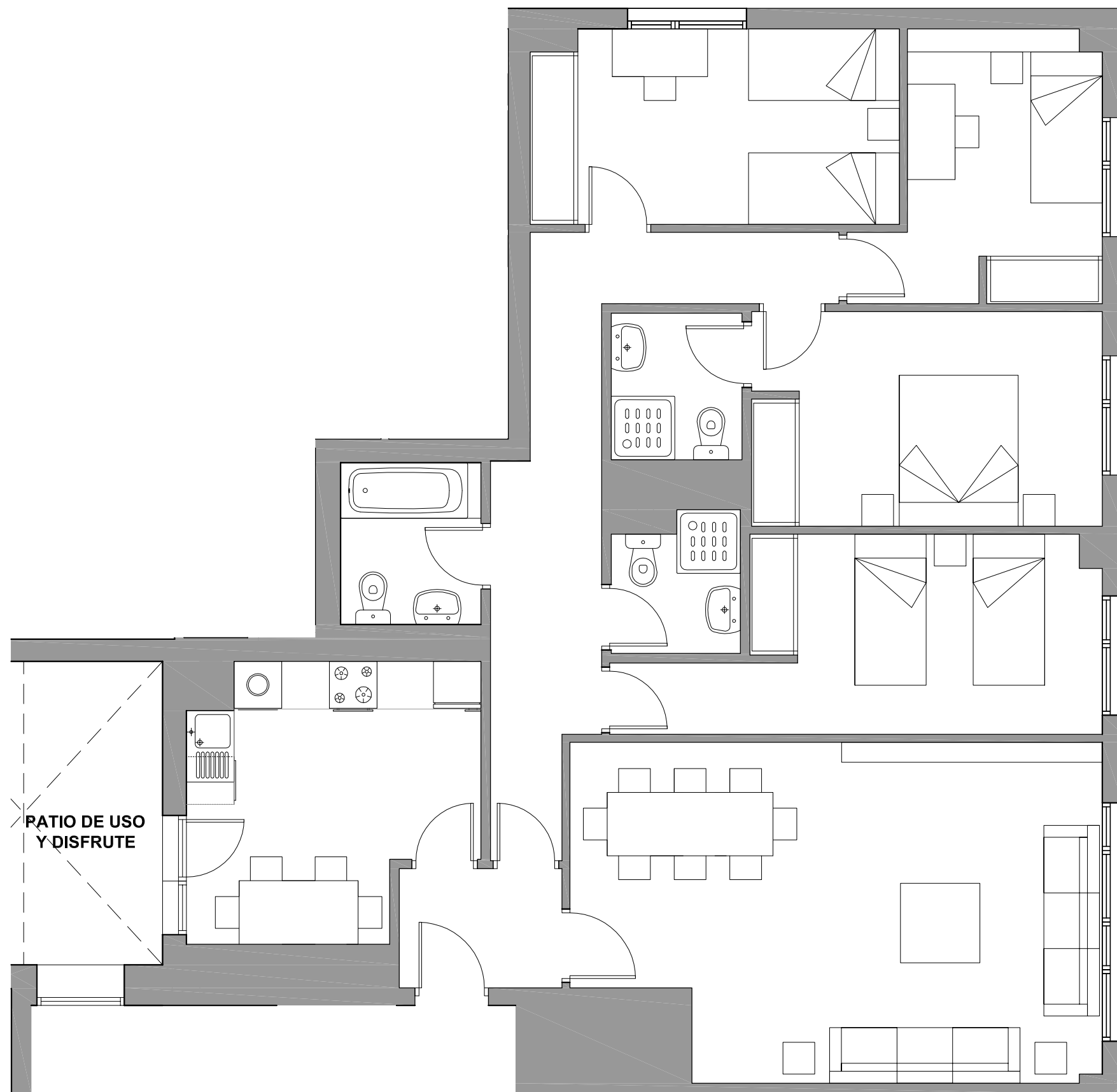
SUPERFICIES APROXIMADAS m²

SUPERFICIE ÚTIL 107

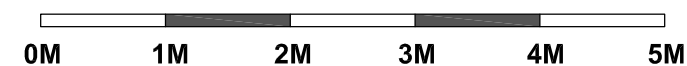
SUPERFICIE CONSTRUIDA 142



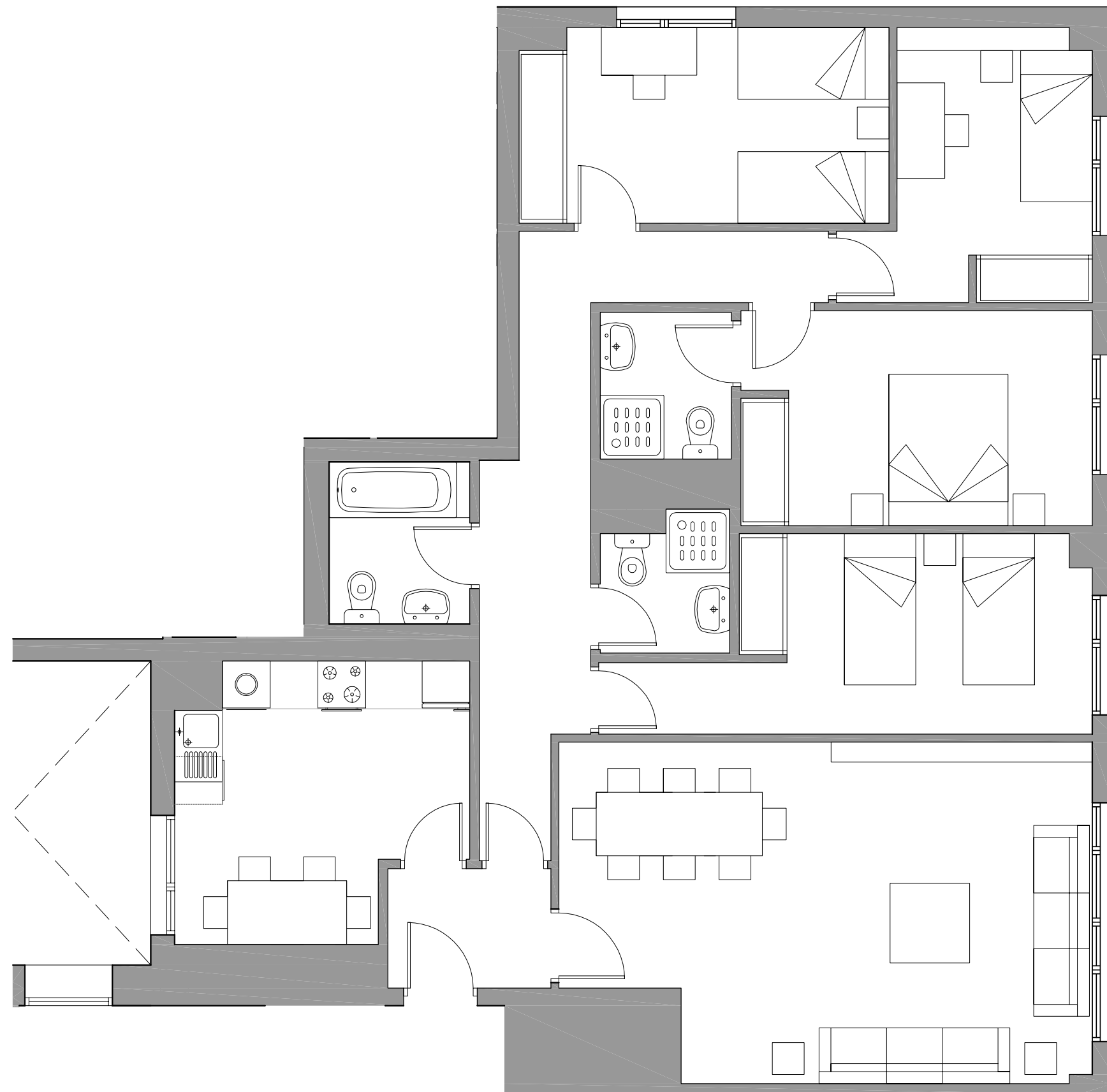
PLANTA 1ª



ESCALA GRÁFICA



ALTAMIRA 



Residencial Altos de
LA PLAZA

Calle Procuradores de la Tierra
SEGOVIA

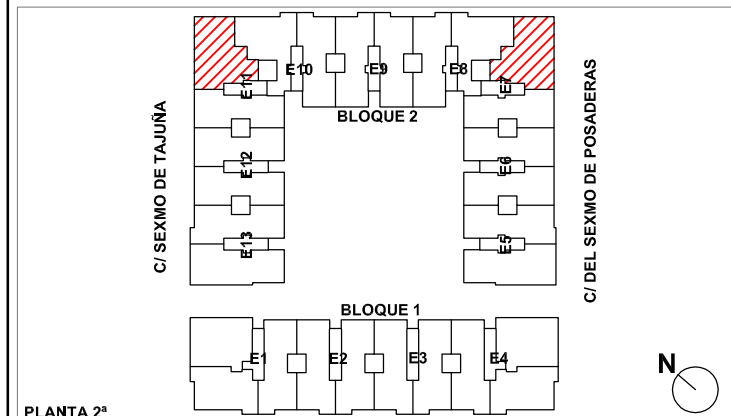


TIPO 16
ESC 7: 2ª
ESC 11: 2ªB

SUPERFICIES APROXIMADAS m²

SUPERFICIE ÚTIL 107

SUPERFICIE CONSTRUIDA 142



ALTAMIRA 



Residencial Altos de
LA PLAZA

**Calle Procuradores de la Tierra
SEGOVIA**

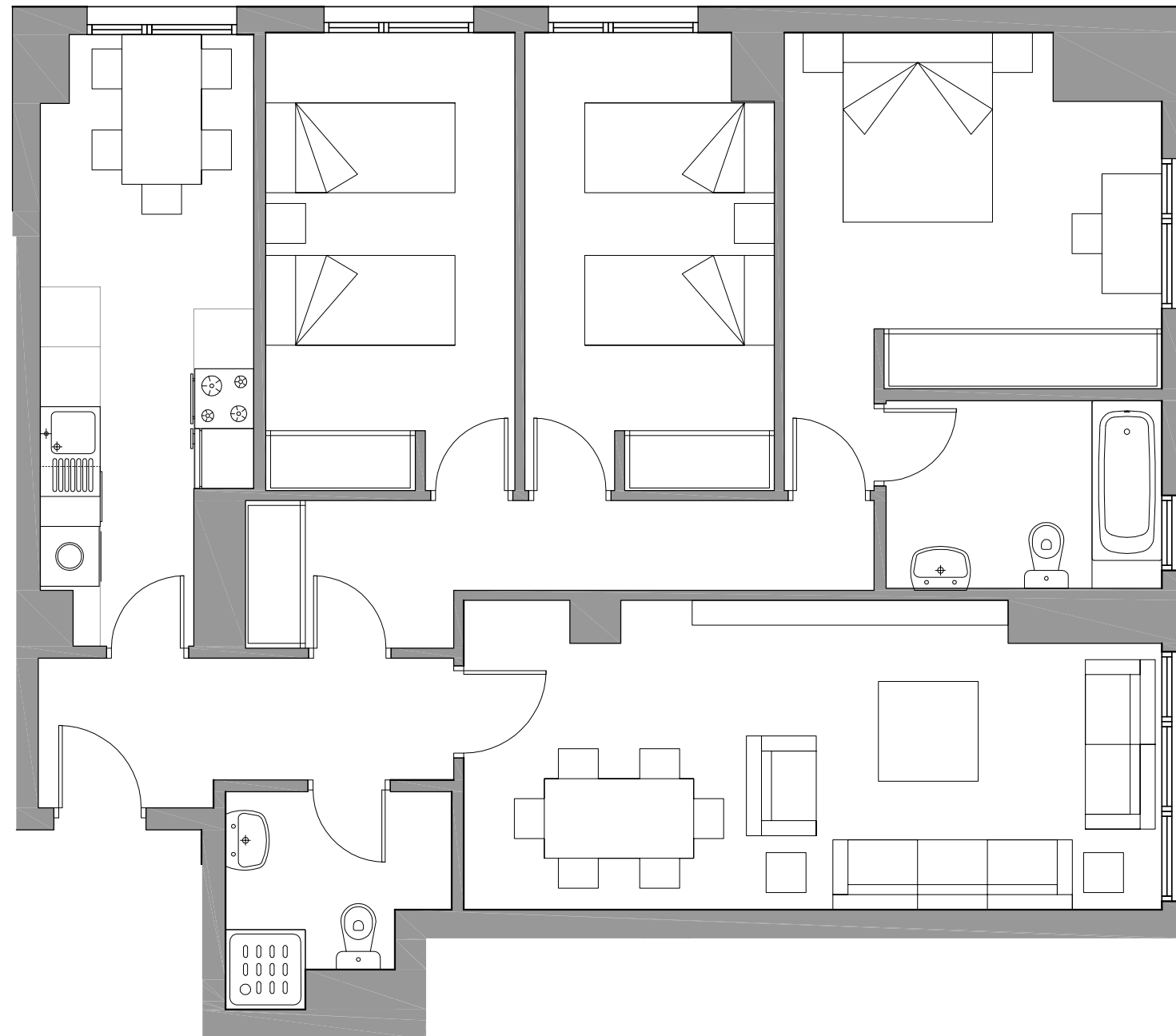


TIPO 17
ESC 1: 2ºB Y 3ºB
ESC 4: 2ºB Y 3ºB

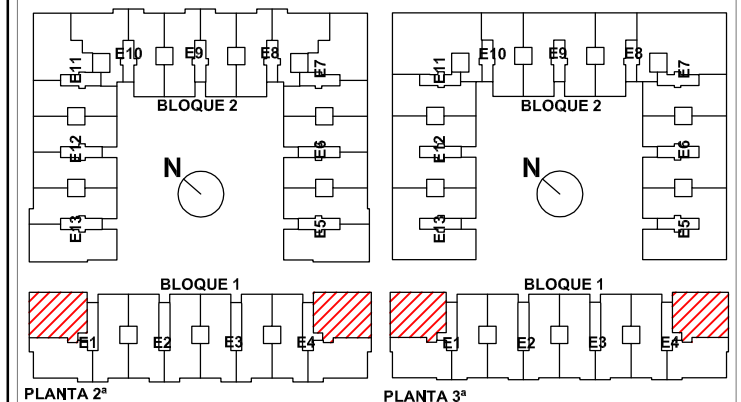
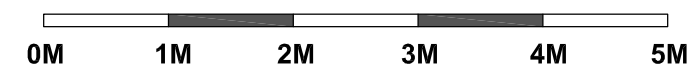
SUPERFICIES APROXIMADAS m²

SUPERFICIE ÚTIL 90

SUPERFICIE CONSTRUIDA 120



ESCALA GRÁFICA



ALTAMIRA 

**Calle Procuradores de la Tierra
SEGOVIA**

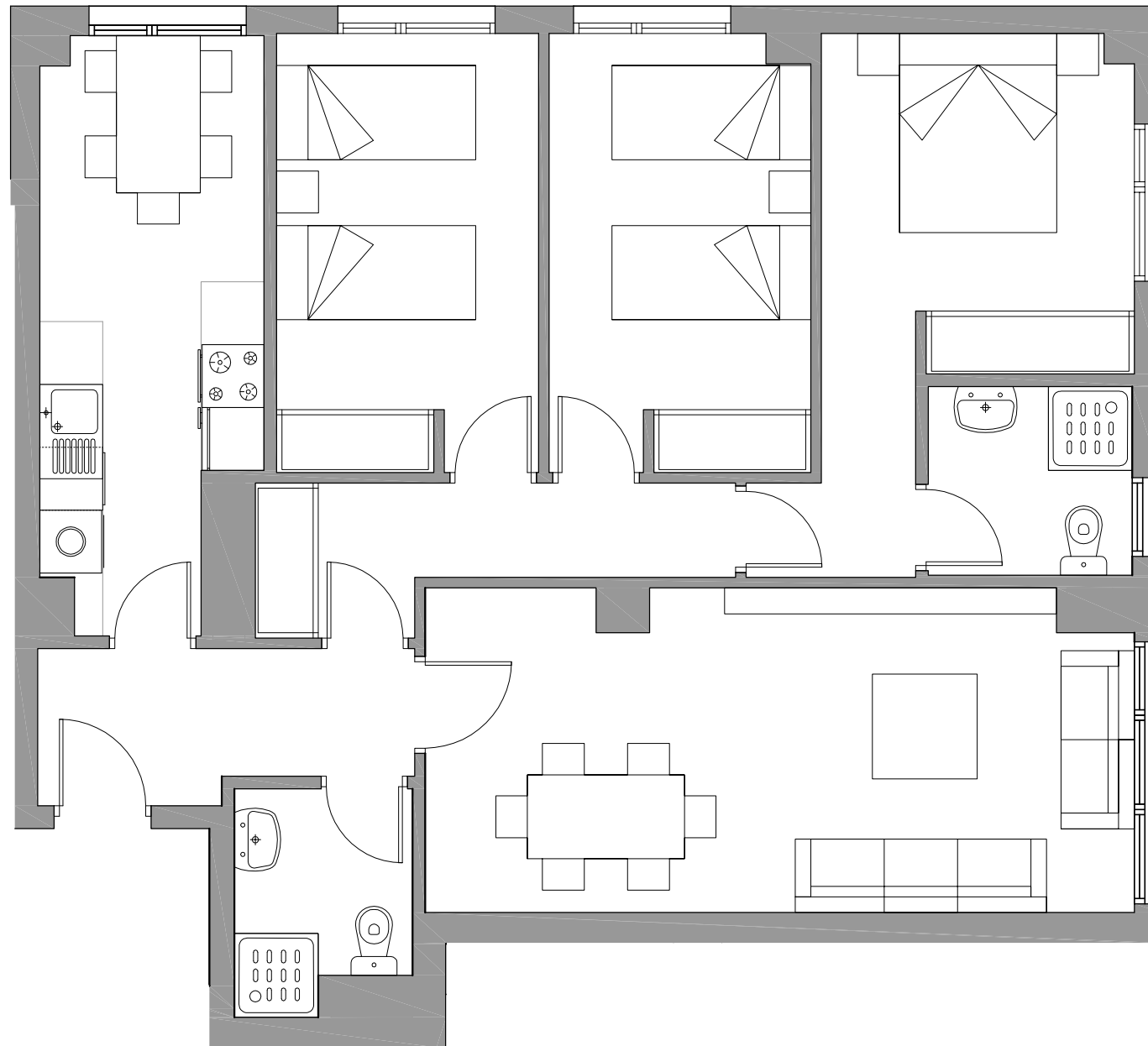


**TIPO 18
ESC 1: 1ºB
ESC 4: 1ºB**

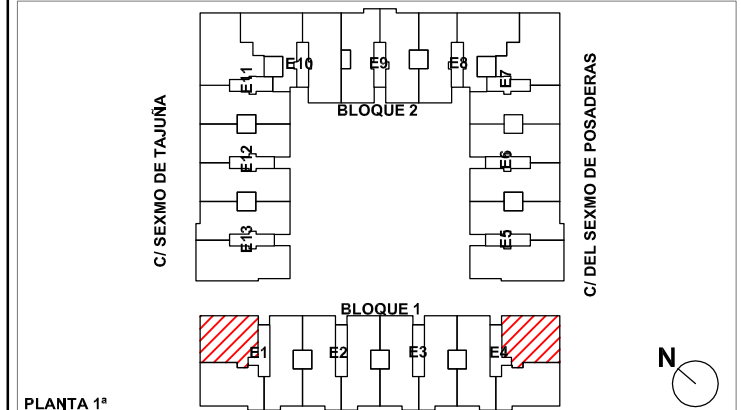
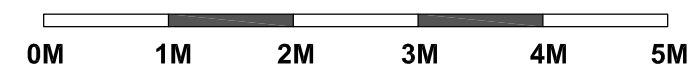
SUPERFICIES APROXIMADAS m²

SUPERFICIE ÚTIL 80

SUPERFICIE CONSTRUIDA 107



ESCALA GRÁFICA



PLANTA 1ª



Residencial Altos de
LA PLAZA

**Calle Procuradores de la Tierra
SEGOVIA**



TIPO 19
ESC 1: 2°C Y 3°C
ESC 4: 2ª Y 3ª

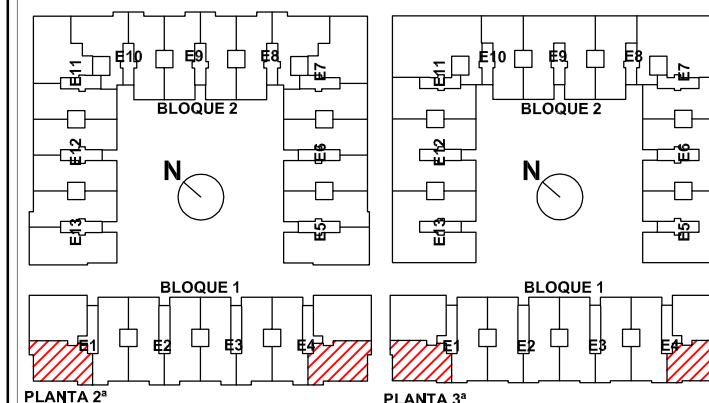
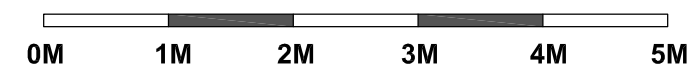
SUPERFICIES APROXIMADAS m²

SUPERFICIE ÚTIL 83

SUPERFICIE CONSTRUIDA 110



ESCALA GRÁFICA



ALTAMIRA 

**Calle Procuradores de la Tierra
SEGOVIA**

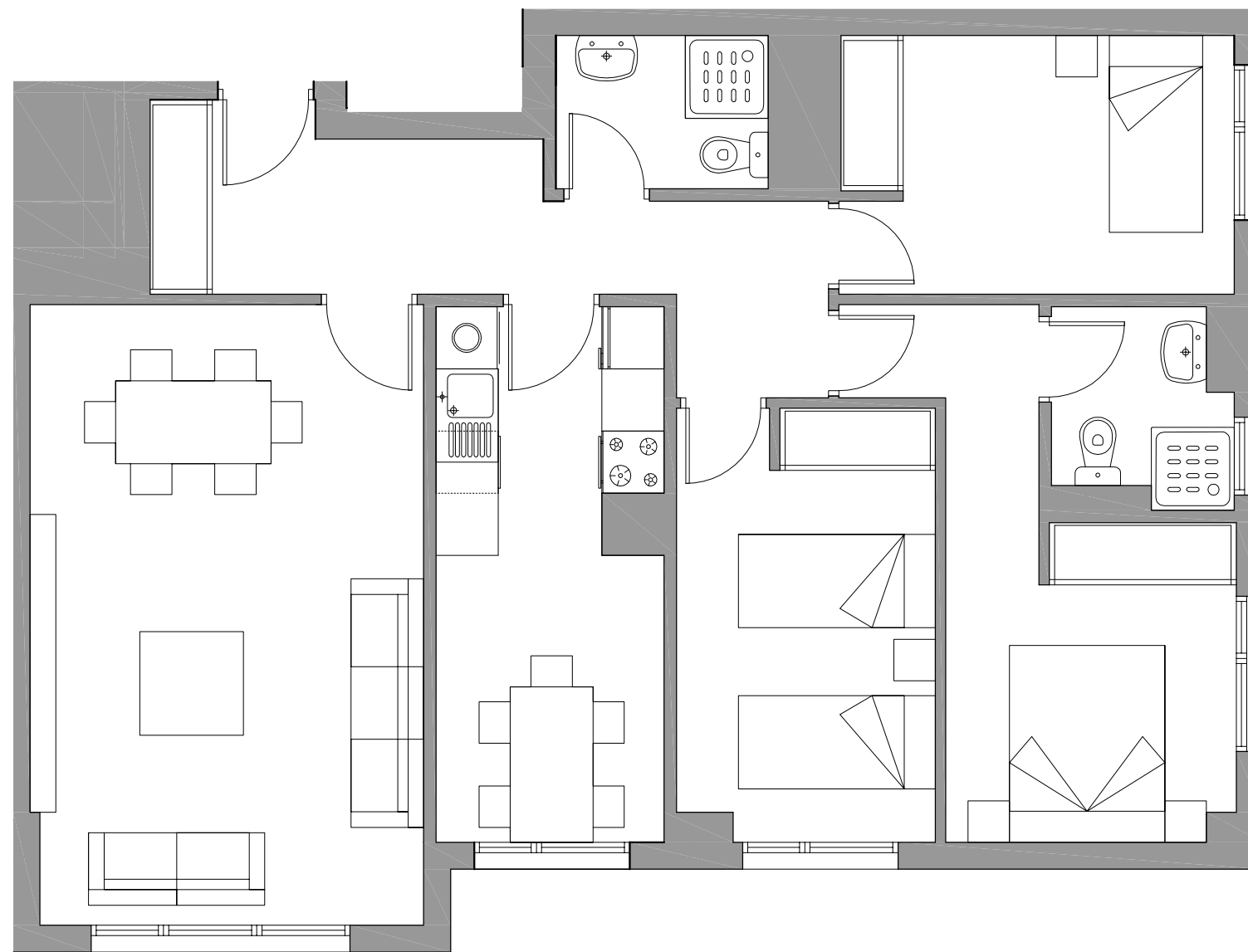


**TIPO 20
ESC 1: 1°C
ESC 4: 1ªA**

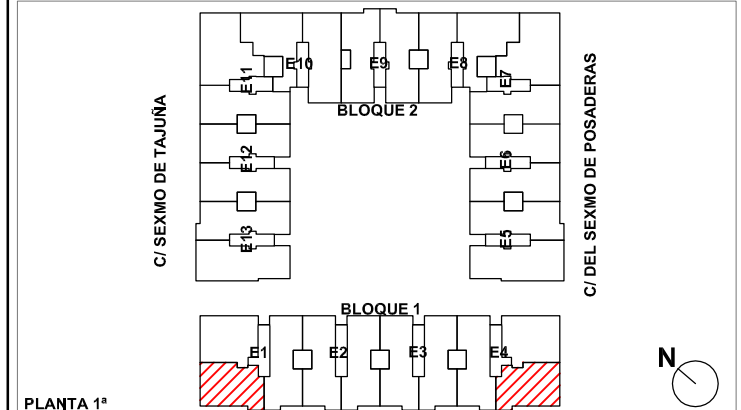

SUPERFICIES APROXIMADAS m²

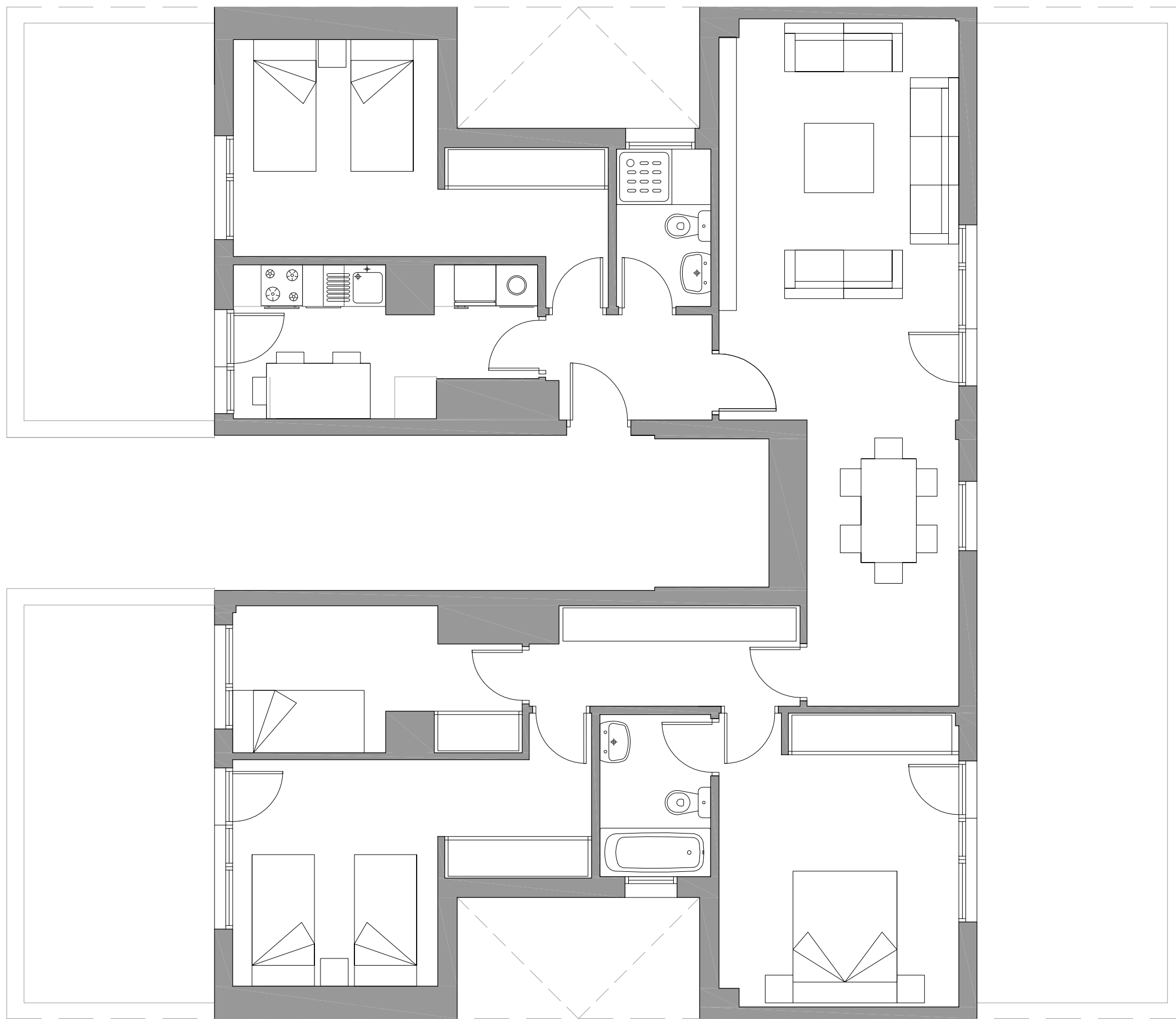
SUPERFICIE ÚTIL 81

SUPERFICIE CONSTRUIDA 107




ESCALA GRÁFICA





ESCALA GRÁFICA



Residencial Altos de
LA PLAZA

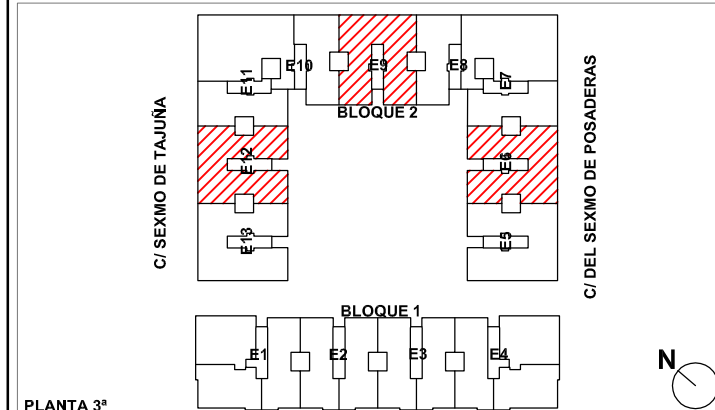
**Calle Procuradores de la Tierra
SEGOVIA**



TIPO 21
ESC 6: 3ª
ESC 9: 3ª
ESC 12: 3ª

SUPERFICIES APROXIMADAS m²

SUPERFICIE ÚTIL	103
SUPERFICIE ÚTIL DESCUBIERTA	70
SUPERFICIE CONSTRUIDA	137



PLANTA 3ª

ALTAMIRA 



Residencial Altos de
LA PLAZA

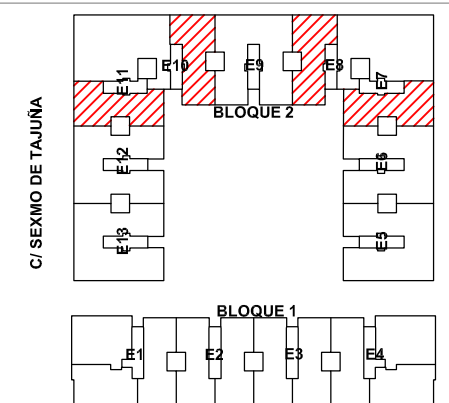
**Calle Procuradores de la Tierra
SEGOVIA**



TIPO 22
ESC 7: 3ºA
ESC 8: 3ºA
ESC 10: 3ºB
ESC 11: 3ºA

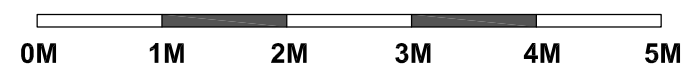
SUPERFICIES APROXIMADAS m²

SUPERFICIE ÚTIL	54
SUPERFICIE ÚTIL DESCUBIERTA	34
SUPERFICIE CONSTRUIDA	71



PLANTA 3ª

ESCALA GRÁFICA



ALTAMIRA





Residencial Altos de
LA PLAZA

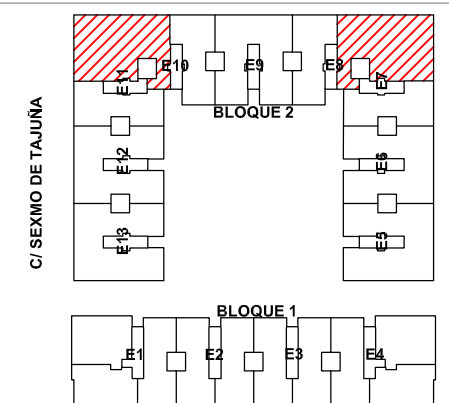
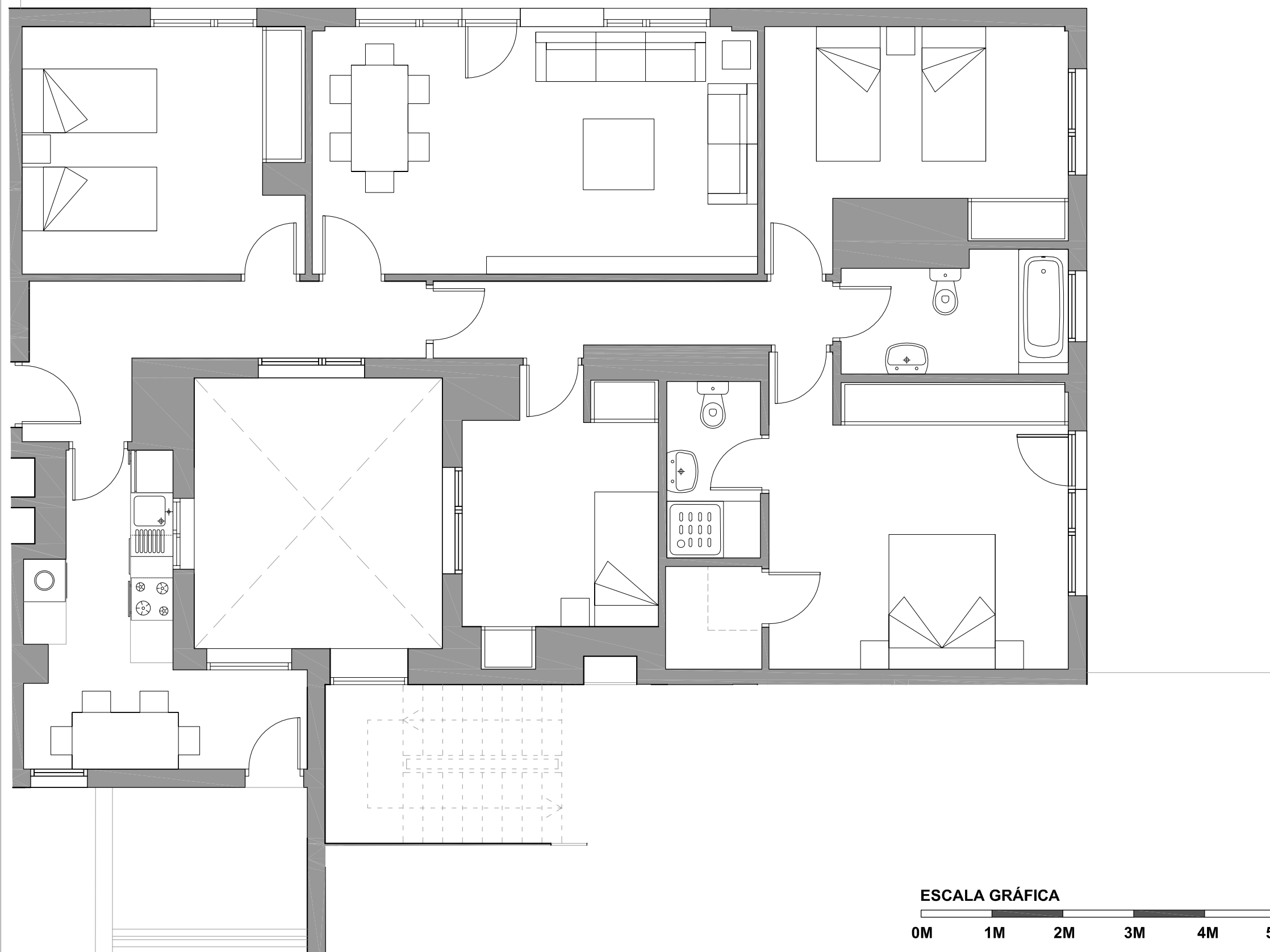
**Calle Procuradores de la Tierra
SEGOVIA**



**TIPO 23
ESC 8: 3ºB
ESC 10: 3ºA**

SUPERFICIES APROXIMADAS m²

SUPERFICIE ÚTIL	110
SUPERFICIE ÚTIL DESCUBIERTA	80
SUPERFICIE CONSTRUIDA	146



PLANTA 3ª

ALTAMIRA 



Residencial Altos de
LA PLAZA

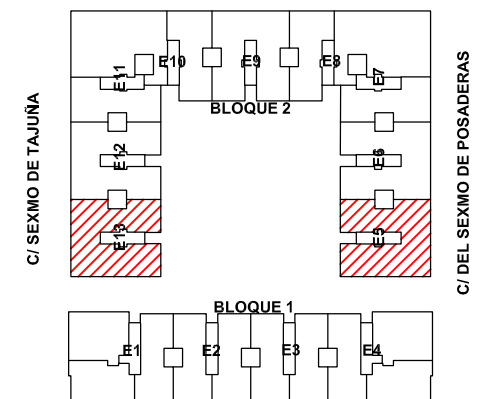
**Calle Procuradores de la Tierra
SEGOVIA**



**TIPO 24
ESC 5: 3ª
ESC 13: 3ª**

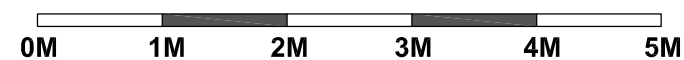
SUPERFICIES APROXIMADAS m²

SUPERFICIE ÚTIL	109
SUPERFICIE ÚTIL DESCUBIERTA	70
SUPERFICIE CONSTRUIDA	145

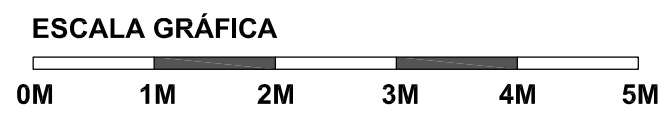
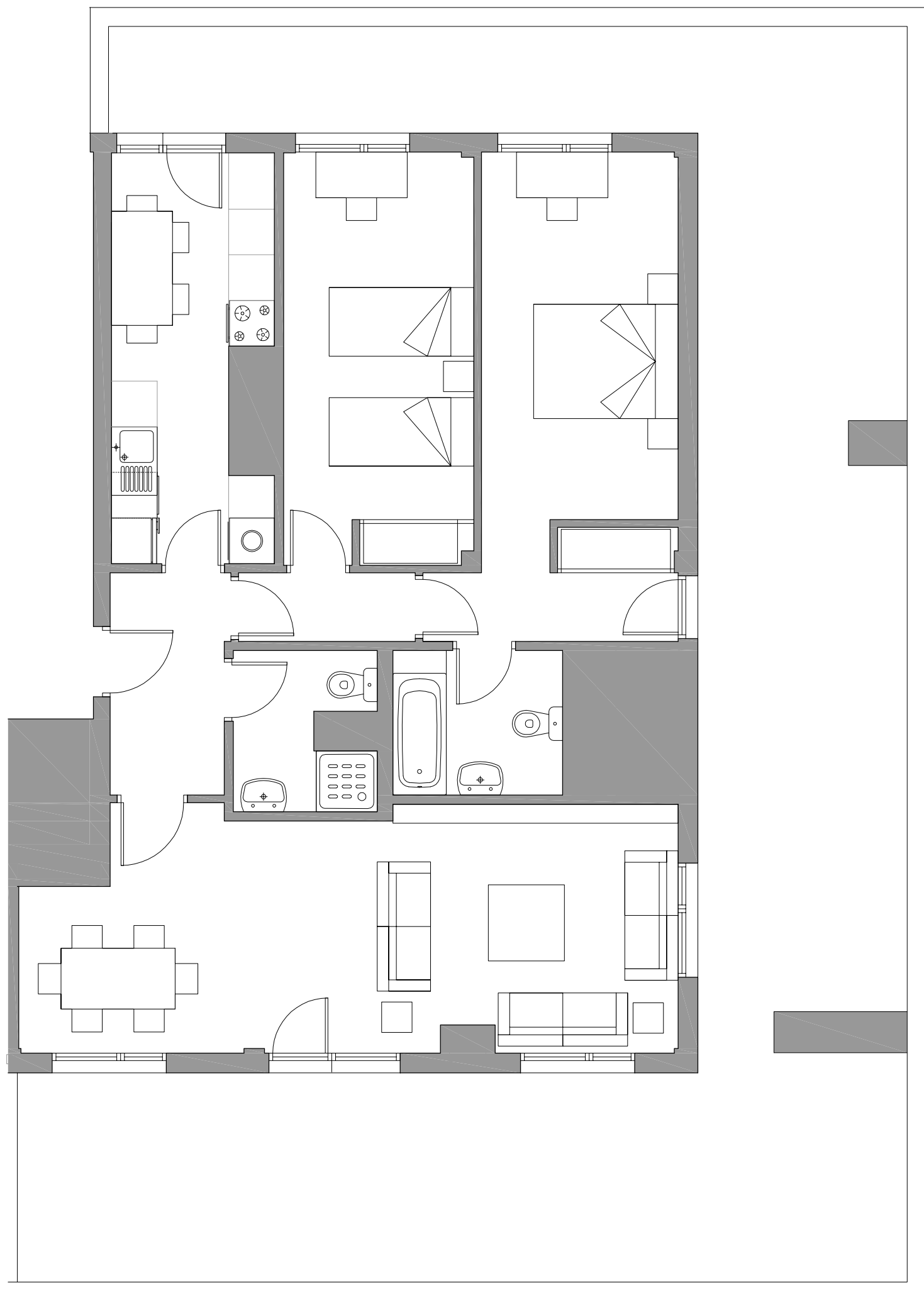


PLANTA 3ª

ESCALA GRÁFICA



ALTAMIRA 

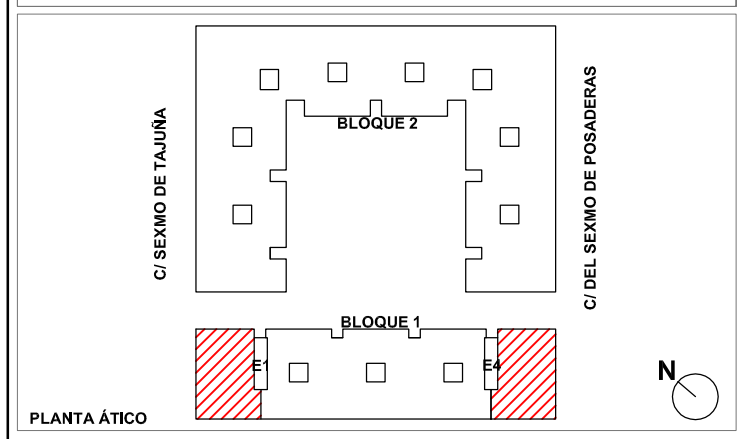


Calle Procuradores de la Tierra
SEGOVIA



TIPO 25
ESC 1: ÁTICO A
ESC 4: ÁTICO A

SUPERFICIES APROXIMADAS m ²	
SUPERFICIE ÚTIL	81
SUPERFICIE ÚTIL DESCUBIERTA	79
SUPERFICIE CONSTRUIDA	108



Este documento (tanto su parte gráfica como los datos referidos a superficies) tiene carácter meramente orientativo. sin perjuicio de la información más exacta contenida en la documentación técnica del edificio. Todo el mobiliario que se muestra en este plano, incluido el de la cocina, se ha incluido a efectos meramente orientativos y decorativos. Los datos referidos a superficies, distribución y linderos son meramente orientativos y pueden sufrir variaciones como consecuencia de exigencias comerciales, jurídicas, técnicas o de ejecución de proyecto.



Residencial Altos de
LA PLAZA

Calle Procuradores de la Tierra
SEGOVIA



PLANTA SÓTANO

- 34 uds. PLAZA 2.50 x 5.00 m
- 96 uds. PLAZA 2.20 x 4.50 m

ALTAMIRA

C/ DEL SEXMO DE LOZOYA

C/ SEXMO DE TAJUÑA

C/ DEL SEXMO DE POSADERAS

C/ LOS PROCURADORES DE LA TIERRA



ESCALA GRÁFICA



Este documento (tanto su parte gráfica como los datos referidos a superficies) tiene carácter meramente orientativo. sin perjuicio de la información más exacta contenida en la documentación técnica del edificio. Todo el mobiliario que se muestra en este plano, incluido el de la cocina, se ha incluido a efectos meramente orientativos y decorativos. Los datos referidos a superficies, distribución y linderos son meramente orientativos y pueden sufrir variaciones como consecuencia de exigencias comerciales, jurídicas, técnicas o de ejecución de proyecto.