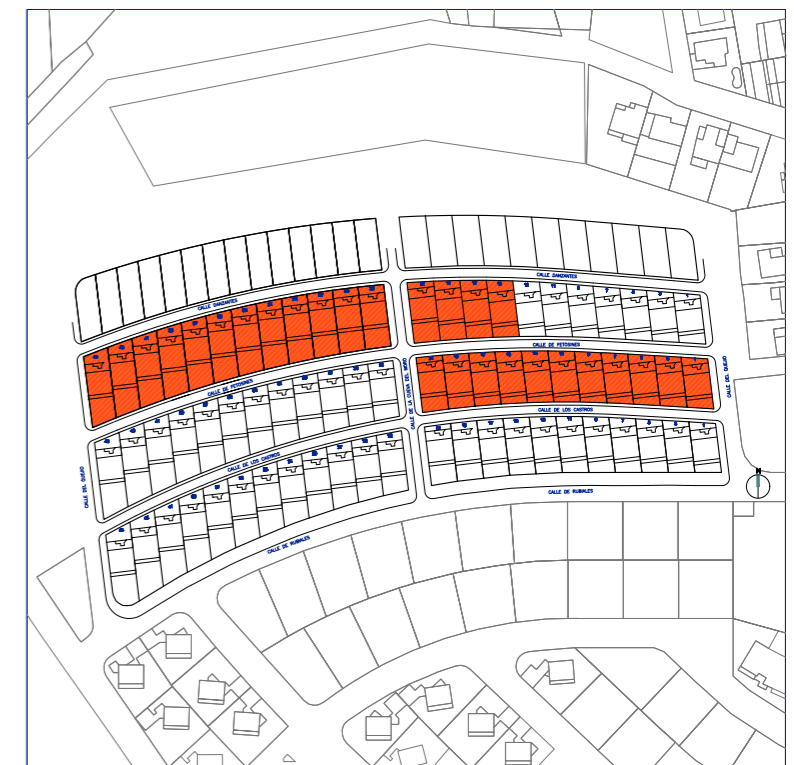


Residencial  
El Encinar Fase II

## FASE 2

**C/ DANZANTES Y C/ FETOSINES  
BERNUY DE PORREROS. SEGOVIA**

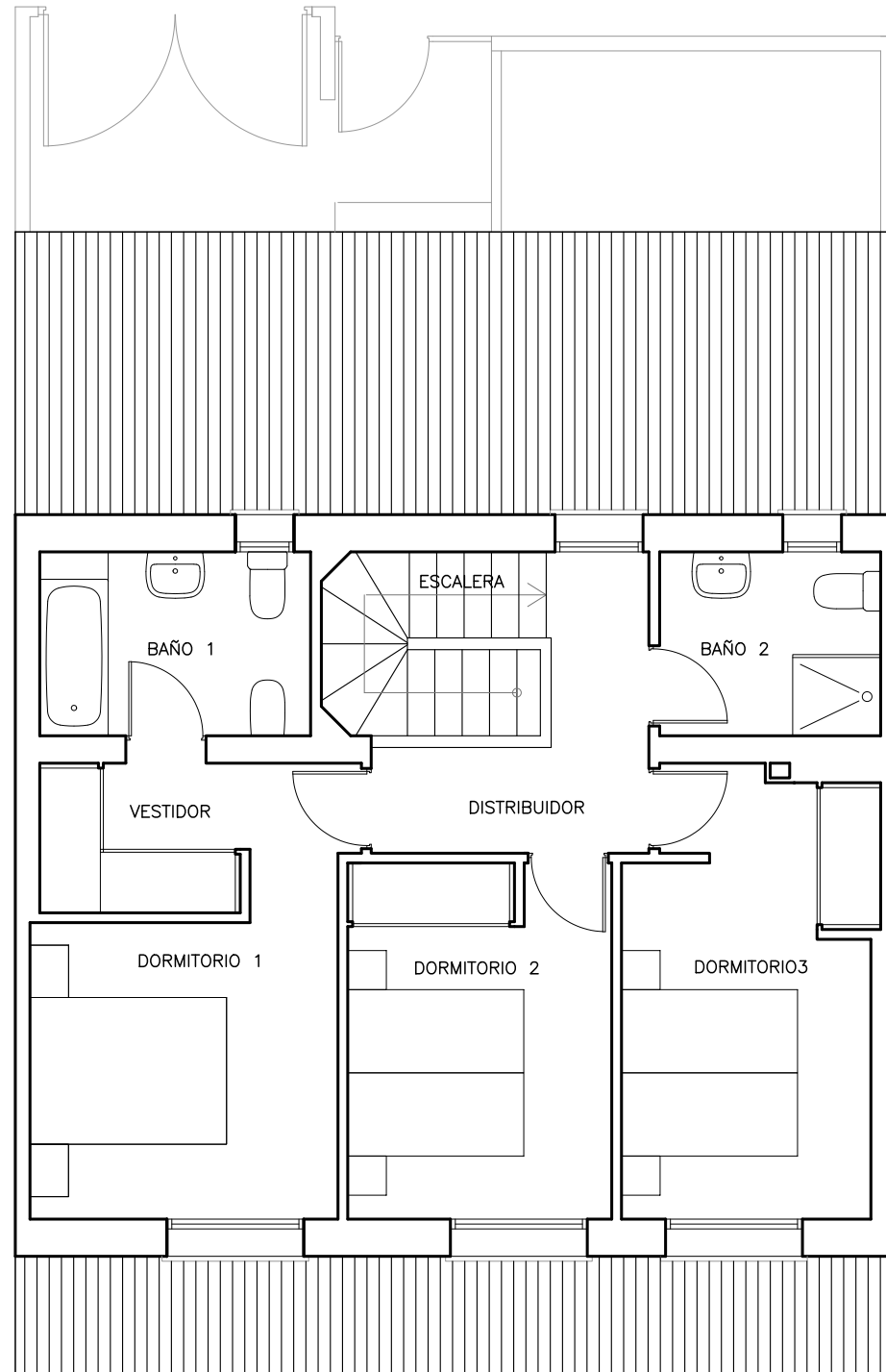
## PLANO DE SITUACIÓN



Este documento (tanto su parte gráfica como los datos referidos a superficies) tiene carácter meramente orientativo. Sin perjuicio de la información exacta contenida en la documentación técnica del edificio. Todo el mobiliario que se muestra en este plano, incluido el de la cocina, se ha incluido a efectos meramente orientativos y decorativos. Los datos referidos a superficies, distribución y linderos son meramente orientativos y pueden sufrir variaciones como consecuencia de exigencias comerciales, jurídicas técnicas o de ejecución de proyecto.

**ALTAMIRA** 

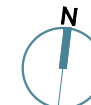
## PLANTA PRIMERA




CLASIFICACIÓN ENERGÉTICA



ESCALA GRÁFICA  
0 0.5 1 2 3m



Este documento (tanto su parte gráfica como los datos referidos a superficies) tiene carácter meramente orientativo. Sin perjuicio de la información exacta contenida en la documentación técnica del edificio. Todo el mobiliario que se muestra en este plano, incluido el de la cocina, se ha incluido a efectos meramente orientativos y decorativos. Los datos referidos a superficies, distribución y linderos son meramente orientativos y pueden sufrir variaciones como consecuencia de exigencias comerciales, jurídicas técnicas o de ejecución de proyecto.



Residencial  
El Encinar Fase II

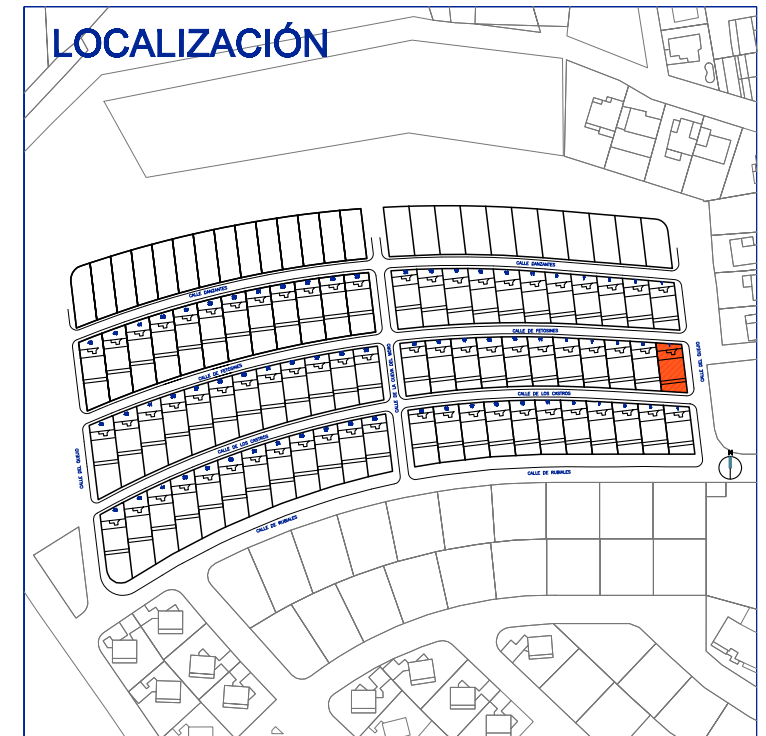
## FASE 2 C/ DANZANTES Y C/ FETOSINES BERNUY DE PORREROS. SEGOVIA

**CALLE DE FETOSINES Nº 1**

SUPERFICIES APROXIMADAS m2

Superficie Construida	132
Superficie de Parcela	153

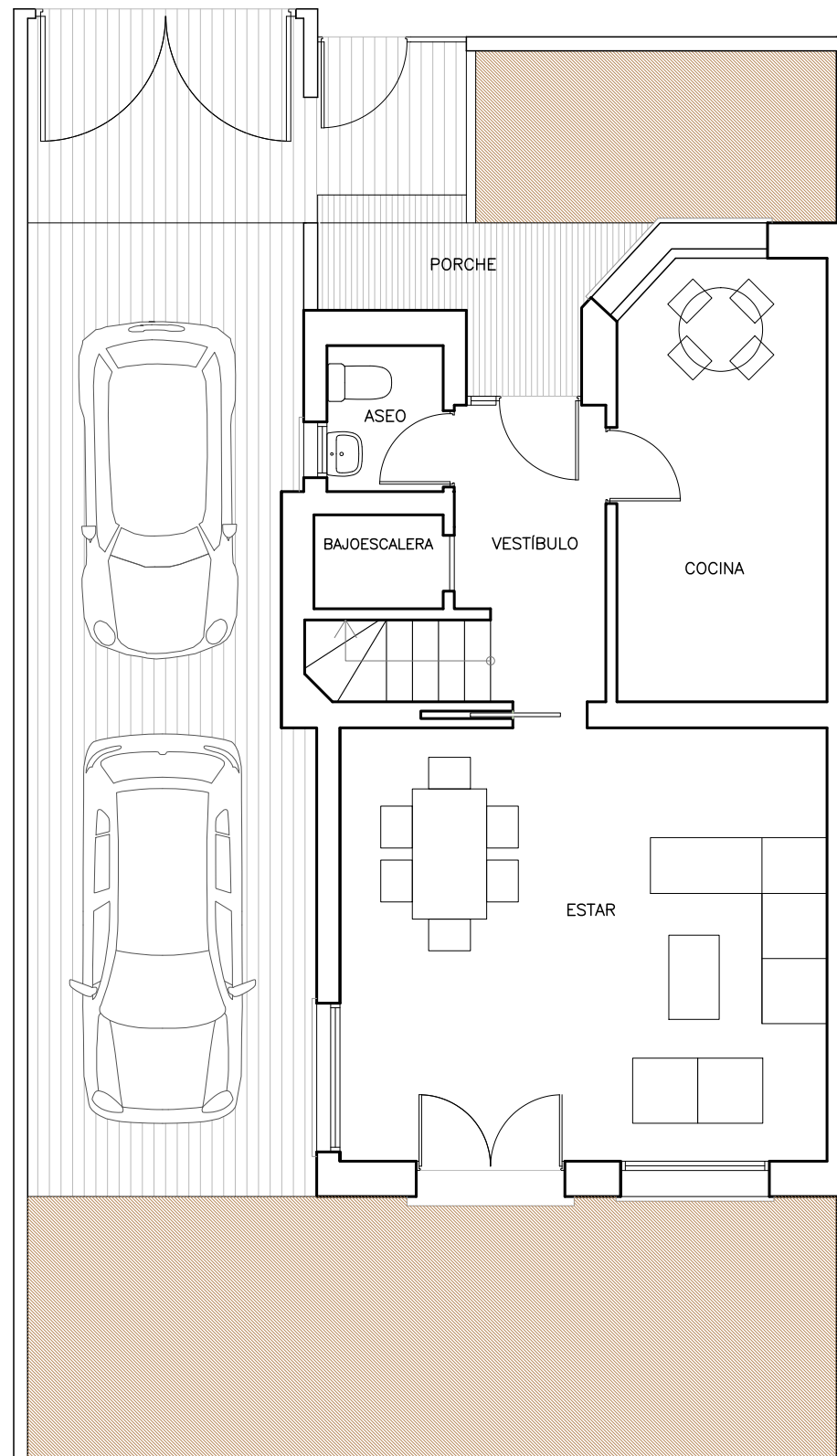
### LOCALIZACIÓN



ALTAMIRA



## PLANTA BAJA



CLASIFICACIÓN ENERGÉTICA



ESCALA GRÁFICA  
0 0.5 1 2 3m



Residencial  
El Encinar Fase II

## FASE 2

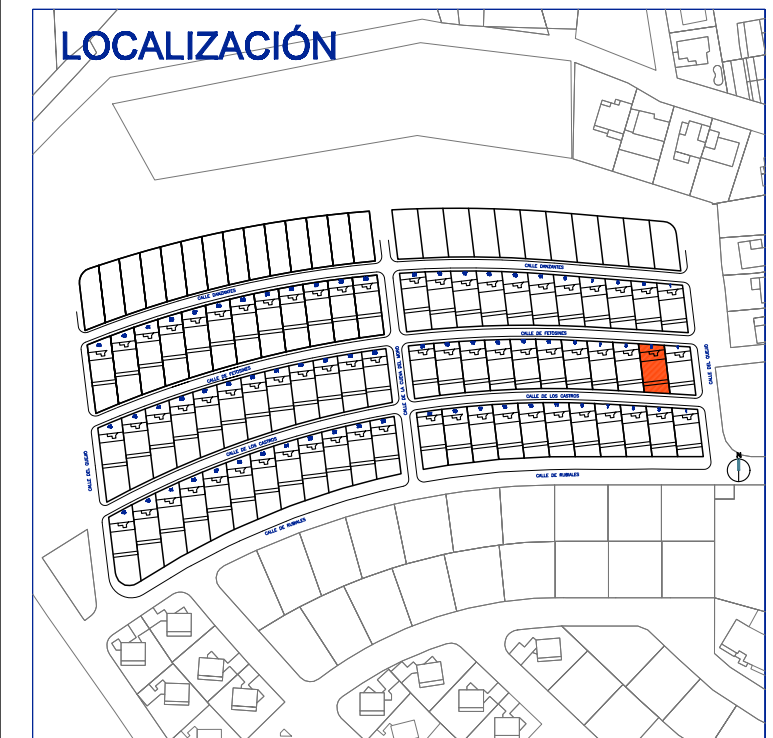
C/ DANZANTES Y C/ FETOSINES  
BERNUY DE PORREROS. SEGOVIA

**CALLE DE FETOSINES Nº 3**

SUPERFICIES APROXIMADAS m<sup>2</sup>

Superficie Construida	132
Superficie de Parcela	153

## LOCALIZACIÓN

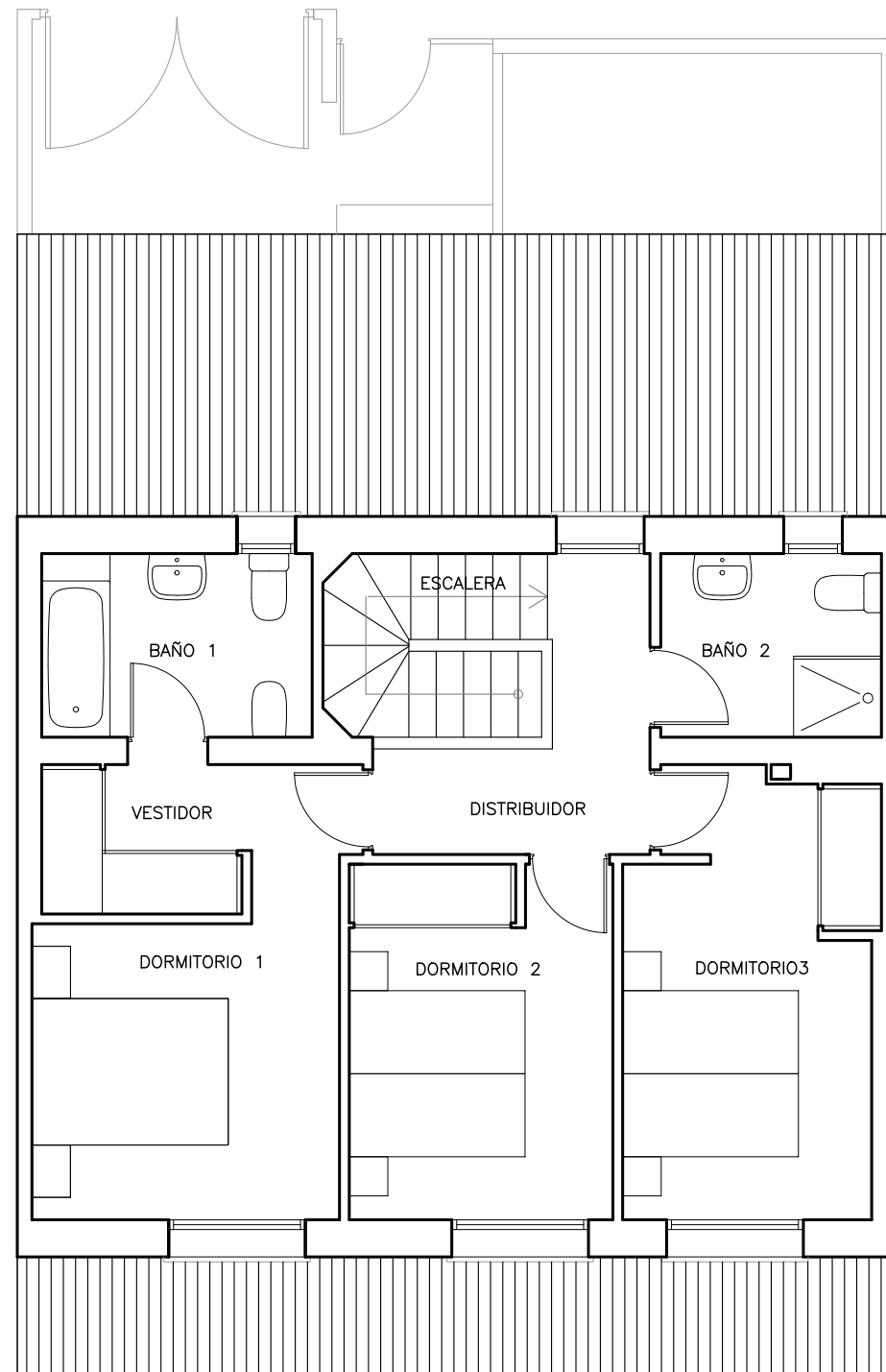


ALTAMIRA



Este documento (tanto su parte gráfica como los datos referidos a superficies) tiene carácter meramente orientativo. Sin perjuicio de la información exacta contenida en la documentación técnica del edificio. Todo el mobiliario que se muestra en este plano, incluido el de la cocina, se ha incluido a efectos meramente orientativos y decorativos. Los datos referidos a superficies, distribución y linderos son meramente orientativos y pueden sufrir variaciones como consecuencia de exigencias comerciales, jurídicas técnicas o de ejecución de proyecto.

## PLANTA PRIMERA



CLASIFICACIÓN ENERGÉTICA



ESCALA GRÁFICA  
0 0.5 1 2 3m



Residencial  
El Encinar Fase II

## FASE 2

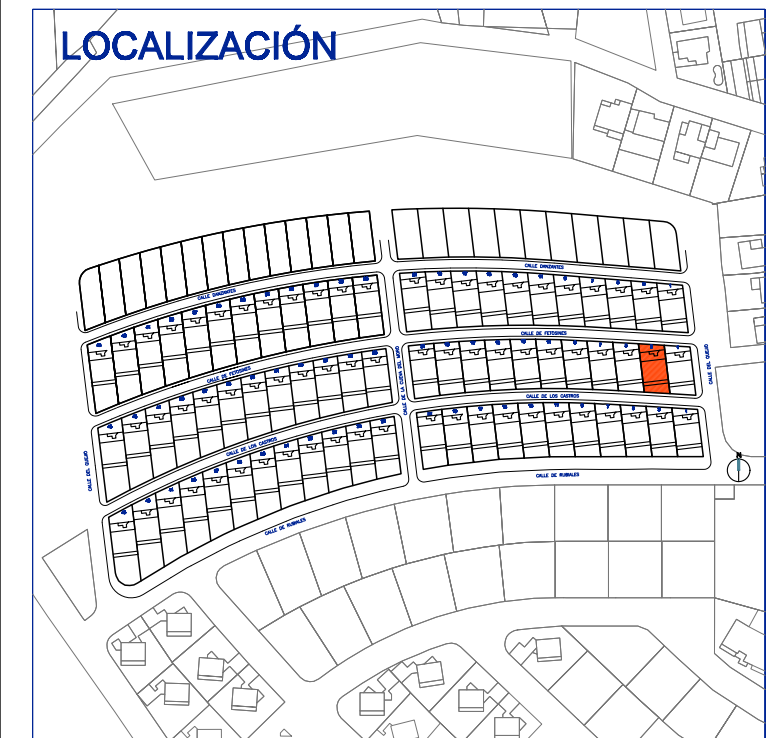
C/ DANZANTES Y C/ FETOSINES  
BERNUY DE PORREROS. SEGOVIA

**CALLE DE FETOSINES Nº 3**

SUPERFICIES APROXIMADAS m2

Superficie Construida	132
Superficie de Parcela	153

## LOCALIZACIÓN

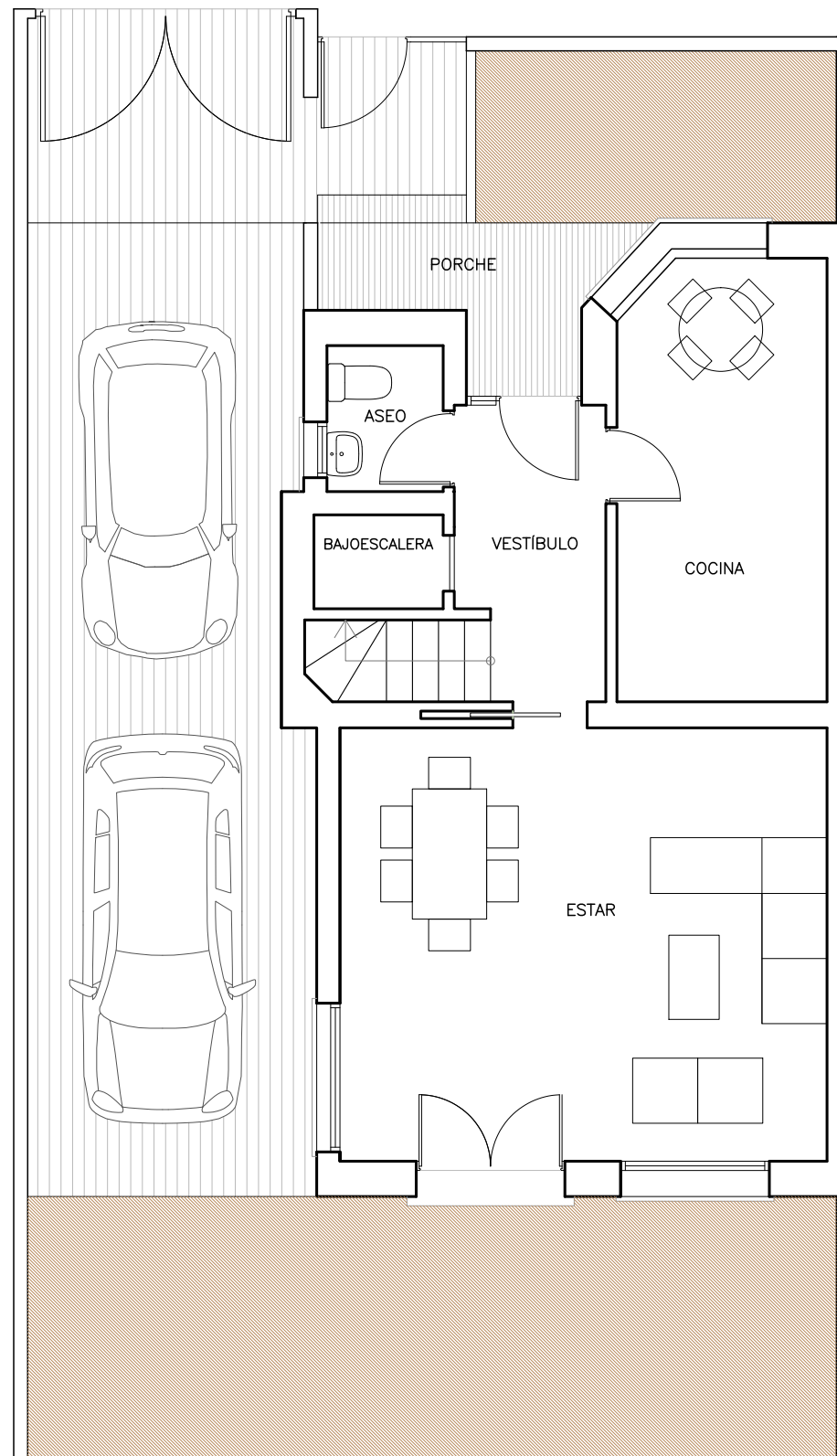


ALTAMIRA



Este documento (tanto su parte gráfica como los datos referidos a superficies) tiene carácter meramente orientativo. Sin perjuicio de la información exacta contenida en la documentación técnica del edificio. Todo el mobiliario que se muestra en este plano, incluido el de la cocina, se ha incluido a efectos meramente orientativos y decorativos. Los datos referidos a superficies, distribución y linderos son meramente orientativos y pueden sufrir variaciones como consecuencia de exigencias comerciales, jurídicas técnicas o de ejecución de proyecto.

## PLANTA BAJA



### CLASIFICACIÓN ENERGÉTICA



ESCALA GRÁFICA  
0 0.5 1 2 3m



Residencial  
El Encinar Fase II

## FASE 2

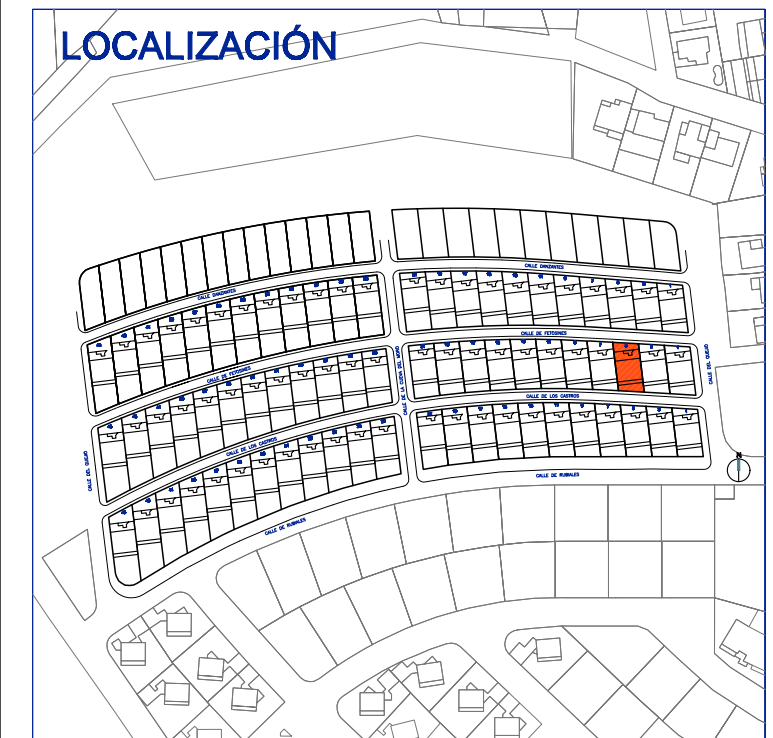
**C/ DANZANTES Y C/ FETOSINES  
BERNUY DE PORREROS. SEGOVIA**

**CALLE DE FETOSINES Nº 5**

SUPERFICIES APROXIMADAS m<sup>2</sup>

Superficie Construida	132
Superficie de Parcela	152

## LOCALIZACIÓN

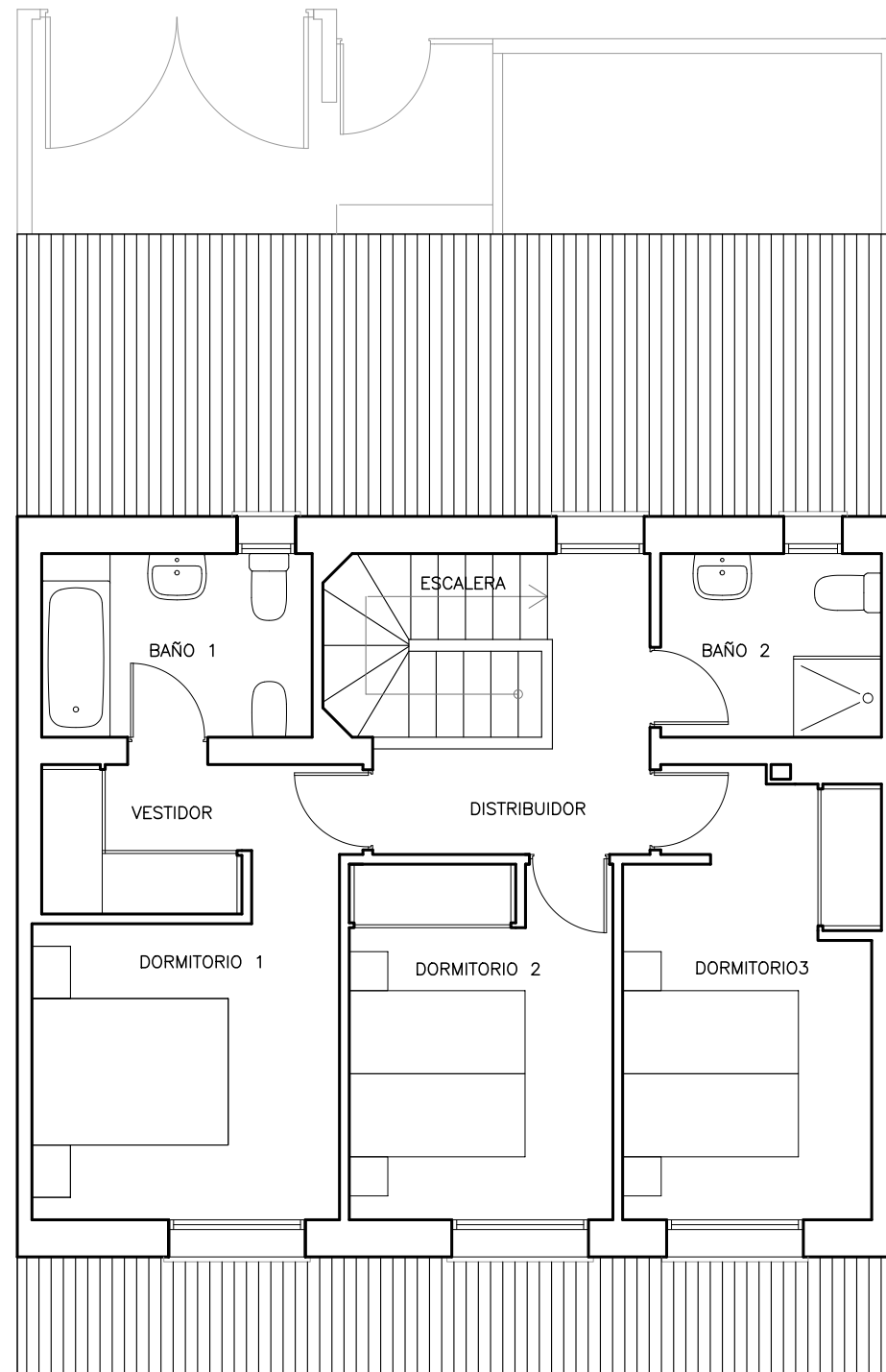


**ALTAMIRA**



Este documento (tanto su parte gráfica como los datos referidos a superficies) tiene carácter meramente orientativo. Sin perjuicio de la información exacta contenida en la documentación técnica del edificio. Todo el mobiliario que se muestra en este plano, incluido el de la cocina, se ha incluido a efectos meramente orientativos y decorativos. Los datos referidos a superficies, distribución y linderos son meramente orientativos y pueden sufrir variaciones como consecuencia de exigencias comerciales, jurídicas técnicas o de ejecución de proyecto.

## PLANTA PRIMERA



CLASIFICACIÓN ENERGÉTICA



ESCALA GRÁFICA  
0 0.5 1 2 3m



Residencial  
El Encinar Fase II

## FASE 2

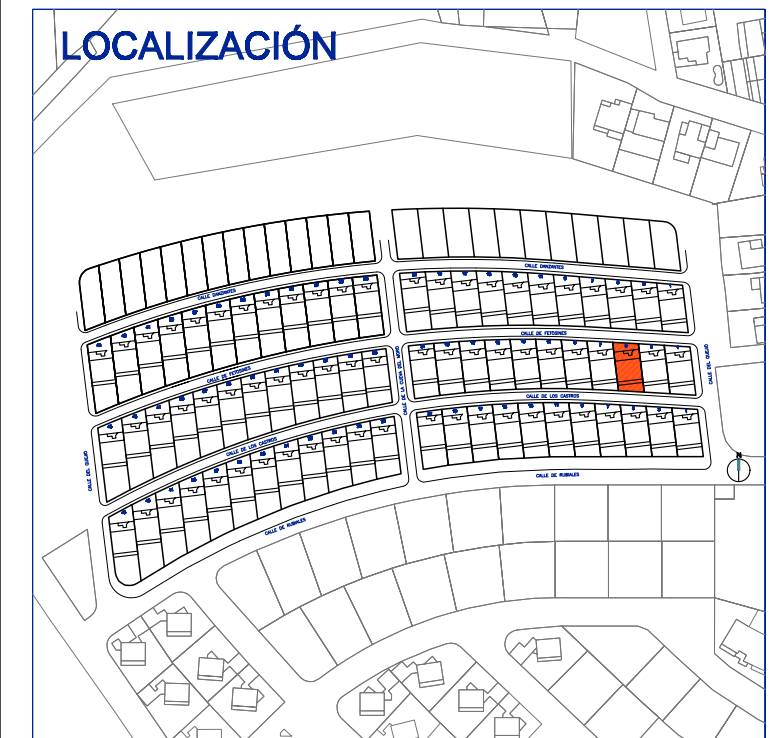
C/ DANZANTES Y C/ FETOSINES  
BERNUY DE PORREROS. SEGOVIA

**CALLE DE FETOSINES Nº 5**

SUPERFICIES APROXIMADAS m<sup>2</sup>

Superficie Construida	132
Superficie de Parcela	152

## LOCALIZACIÓN

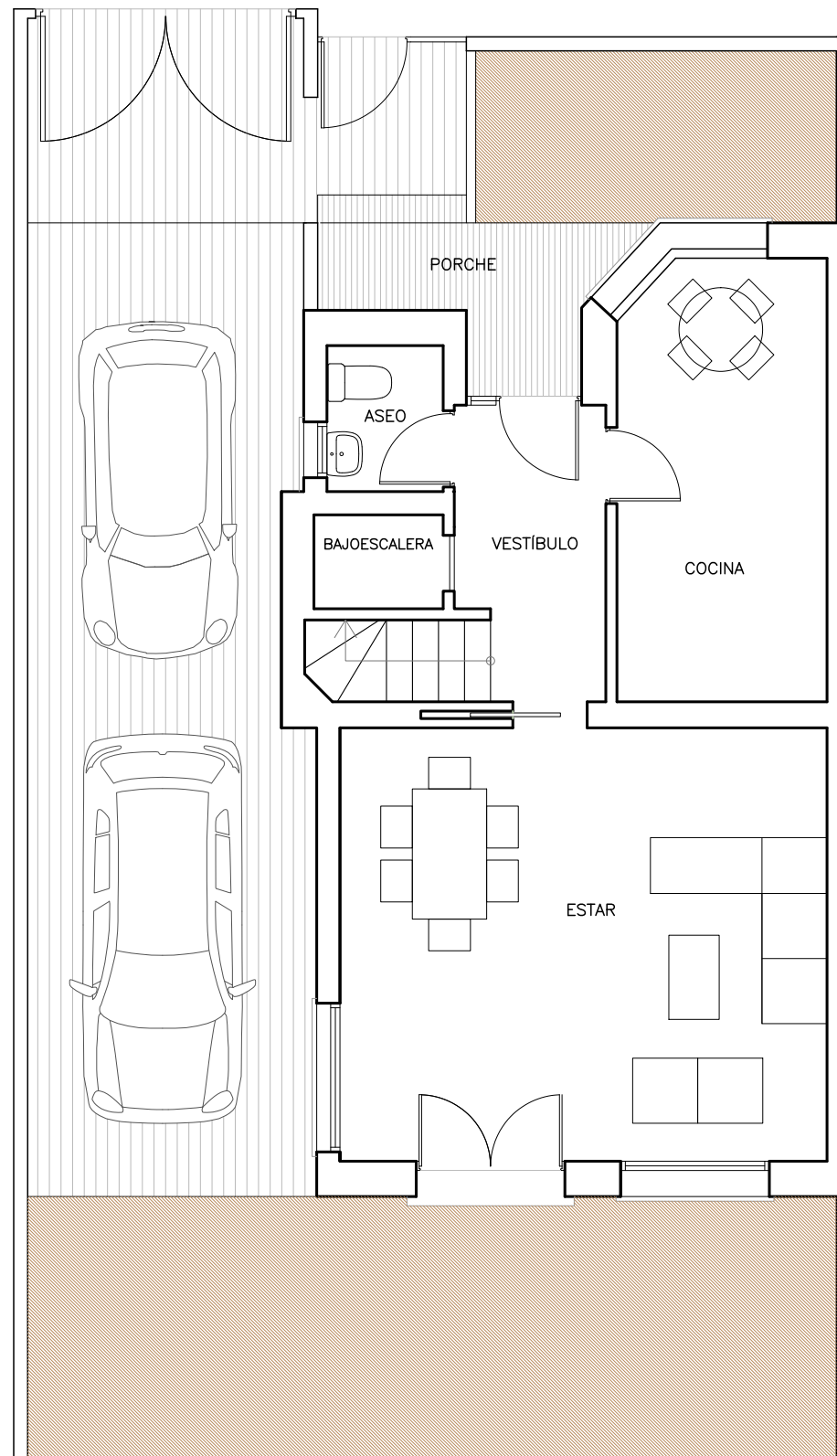


ALTAMIRA



Este documento (tanto su parte gráfica como los datos referidos a superficies) tiene carácter meramente orientativo. Sin perjuicio de la información exacta contenida en la documentación técnica del edificio. Todo el mobiliario que se muestra en este plano, incluido el de la cocina, se ha incluido a efectos meramente orientativos y decorativos. Los datos referidos a superficies, distribución y linderos son meramente orientativos y pueden sufrir variaciones como consecuencia de exigencias comerciales, jurídicas técnicas o de ejecución de proyecto.

## PLANTA BAJA



CLASIFICACIÓN ENERGÉTICA



ESCALA GRÁFICA  
0 0.5 1 2 3m



Residencial  
El Encinar Fase II

## FASE 2

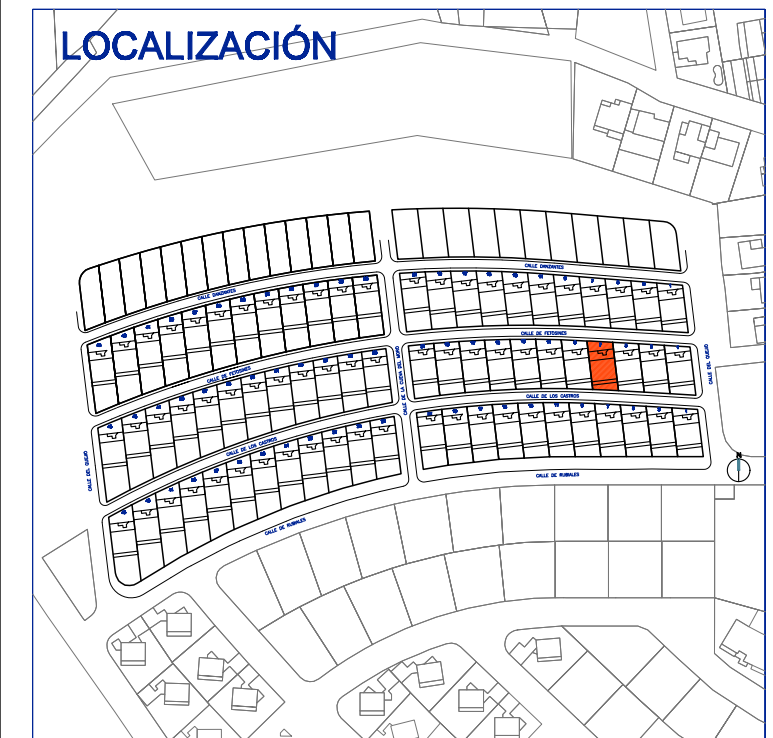
C/ DANZANTES Y C/ FETOSINES  
BERNUY DE PORREROS. SEGOVIA

**CALLE DE FETOSINES Nº 7**

SUPERFICIES APROXIMADAS m2

Superficie Construida	132
Superficie de Parcela	152

## LOCALIZACIÓN

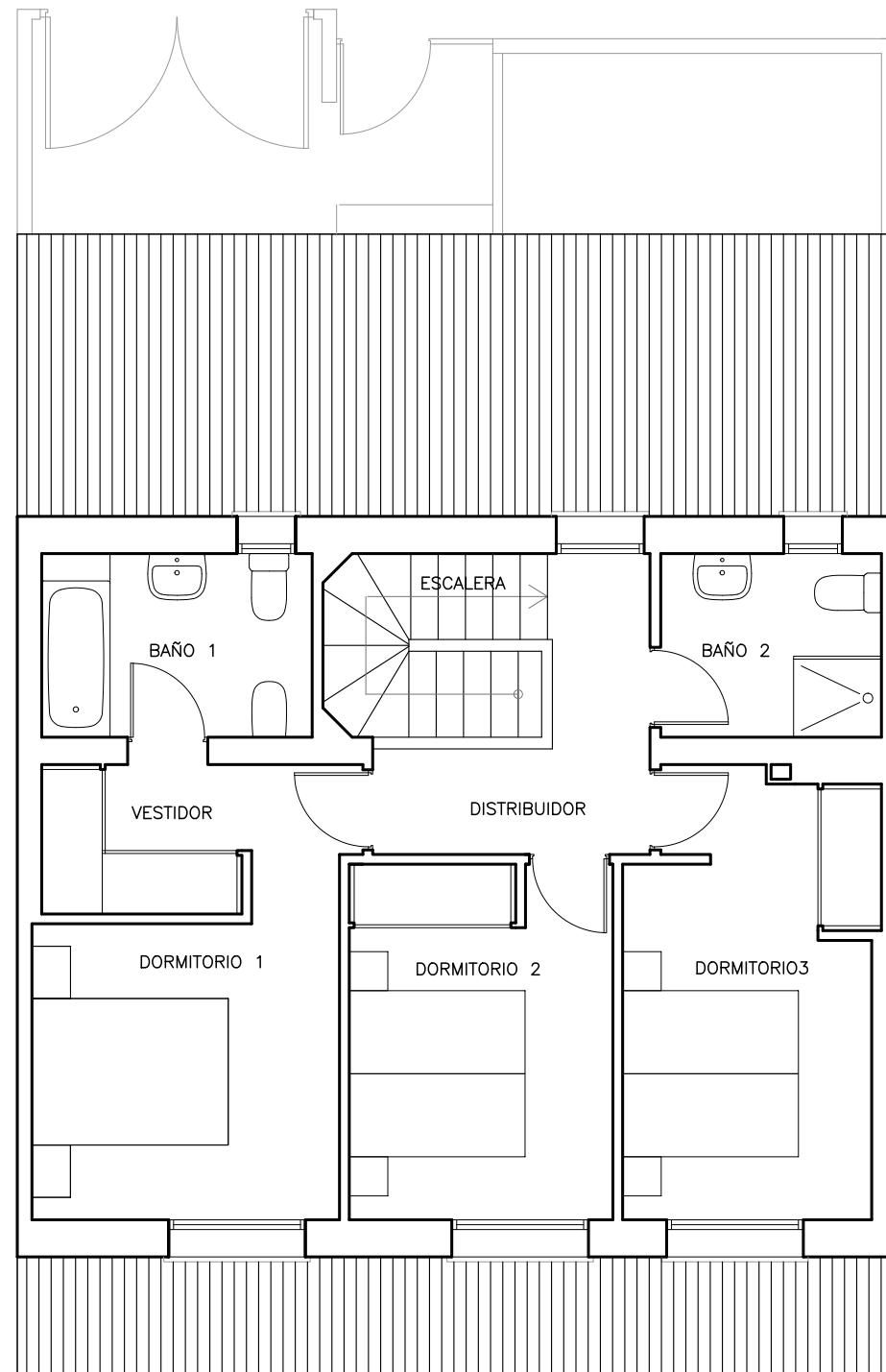


ALTAMIRA



Este documento (tanto su parte gráfica como los datos referidos a superficies) tiene carácter meramente orientativo. Sin perjuicio de la información exacta contenida en la documentación técnica del edificio. Todo el mobiliario que se muestra en este plano, incluido el de la cocina, se ha incluido a efectos meramente orientativos y decorativos. Los datos referidos a superficies, distribución y linderos son meramente orientativos y pueden sufrir variaciones como consecuencia de exigencias comerciales, jurídicas técnicas o de ejecución de proyecto.

## PLANTA PRIMERA



CLASIFICACIÓN ENERGÉTICA



ESCALA GRÁFICA  
0 0.5 1 2 3m



Residencial  
El Encinar Fase II

## FASE 2

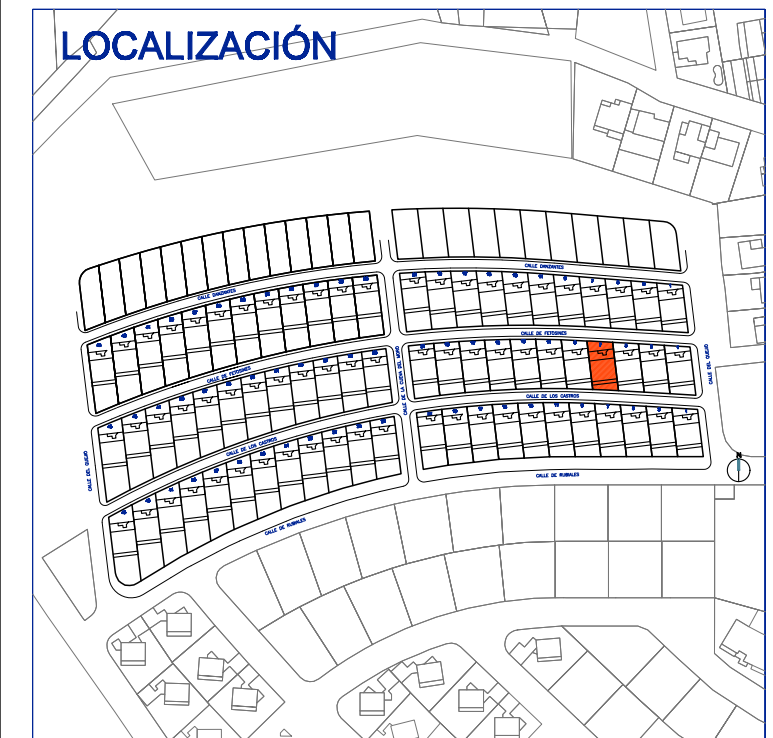
C/ DANZANTES Y C/ FETOSINES  
BERNUY DE PORREROS. SEGOVIA

**CALLE DE FETOSINES Nº 7**

SUPERFICIES APROXIMADAS m2

Superficie Construida	132
Superficie de Parcela	152

## LOCALIZACIÓN



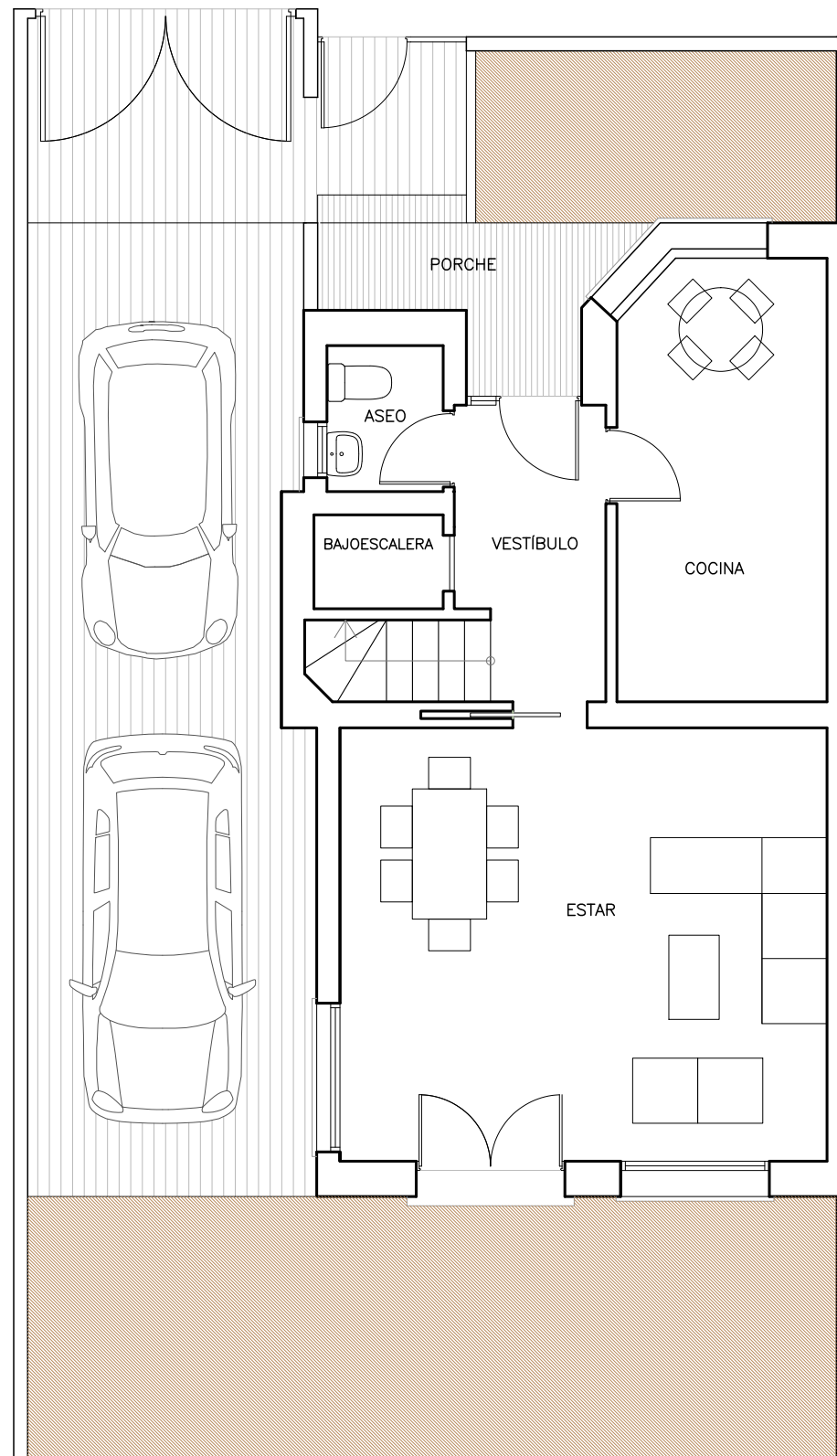
ALTAMIRA



Este documento (tanto su parte gráfica como los datos referidos a superficies) tiene carácter meramente orientativo. Sin perjuicio de la información exacta contenida en la documentación técnica del edificio. Todo el mobiliario que se muestra en este plano, incluido el de la cocina, se ha incluido a efectos meramente orientativos y decorativos. Los datos referidos a superficies, distribución y linderos son meramente orientativos y pueden sufrir variaciones como consecuencia de exigencias comerciales, jurídicas técnicas o de ejecución de proyecto.




## PLANTA BAJA



CLASIFICACIÓN ENERGÉTICA



ESCALA GRÁFICA  
0 0.5 1 2 3m



Residencial  
El Encinar Fase II

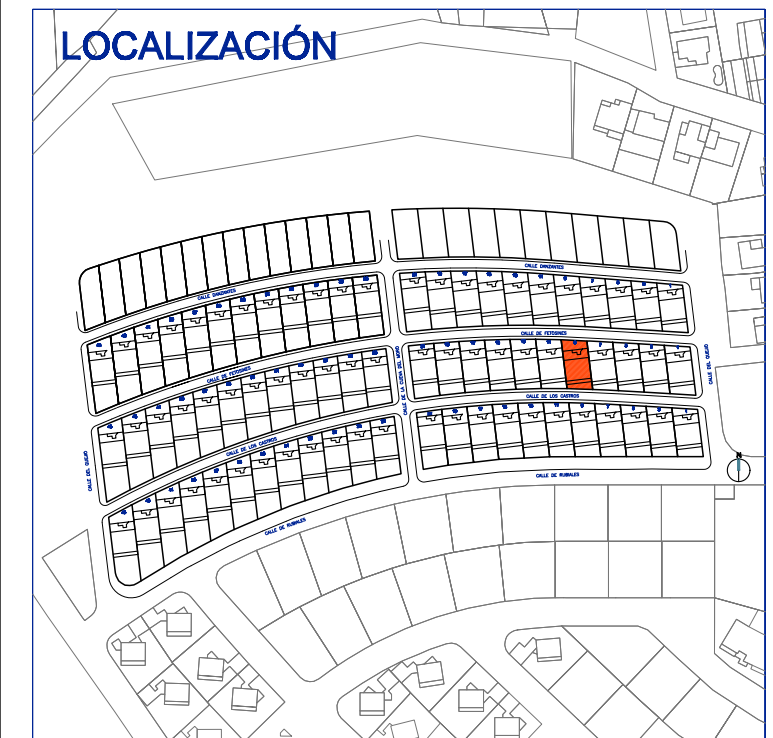
## FASE 2 C/ DANZANTES Y C/ FETOSINES BERNUY DE PORREROS. SEGOVIA

**CALLE DE FETOSINES Nº 9**

SUPERFICIES APROXIMADAS m<sup>2</sup>

Superficie Construida	132
Superficie de Parcela	153

## LOCALIZACIÓN

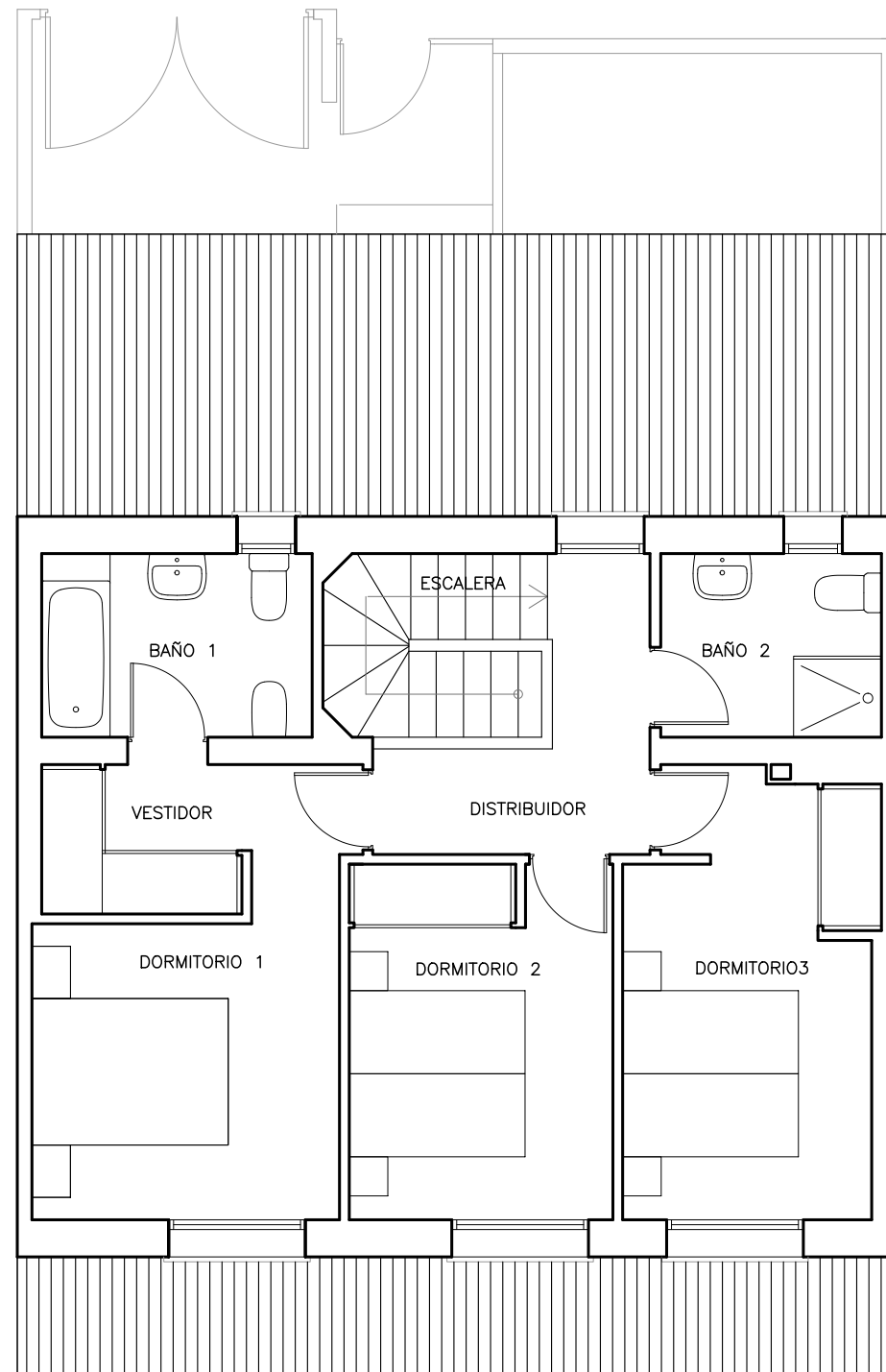


ALTAMIRA



Este documento (tanto su parte gráfica como los datos referidos a superficies) tiene carácter meramente orientativo. Sin perjuicio de la información exacta contenida en la documentación técnica del edificio. Todo el mobiliario que se muestra en este plano, incluido el de la cocina, se ha incluido a efectos meramente orientativos y decorativos. Los datos referidos a superficies, distribución y linderos son meramente orientativos y pueden sufrir variaciones como consecuencia de exigencias comerciales, jurídicas técnicas o de ejecución de proyecto.

## PLANTA PRIMERA



CLASIFICACIÓN ENERGÉTICA



ESCALA GRÁFICA  
0 0.5 1 2 3m



Residencial  
El Encinar Fase II

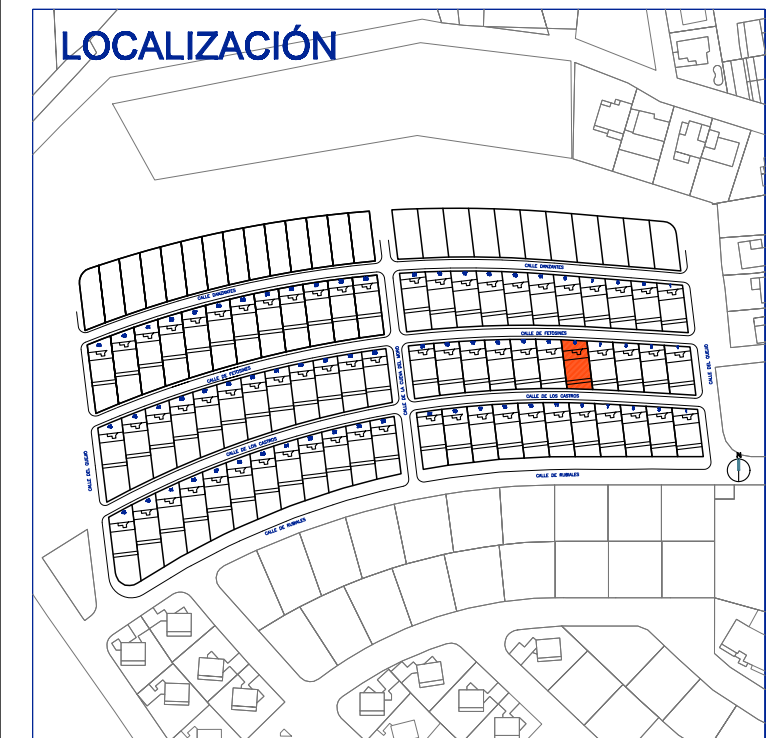
## FASE 2 C/ DANZANTES Y C/ FETOSINES BERNUY DE PORREROS. SEGOVIA

**CALLE DE FETOSINES Nº 9**

SUPERFICIES APROXIMADAS m<sup>2</sup>

Superficie Construida	132
Superficie de Parcela	153

## LOCALIZACIÓN



ALTAMIRA



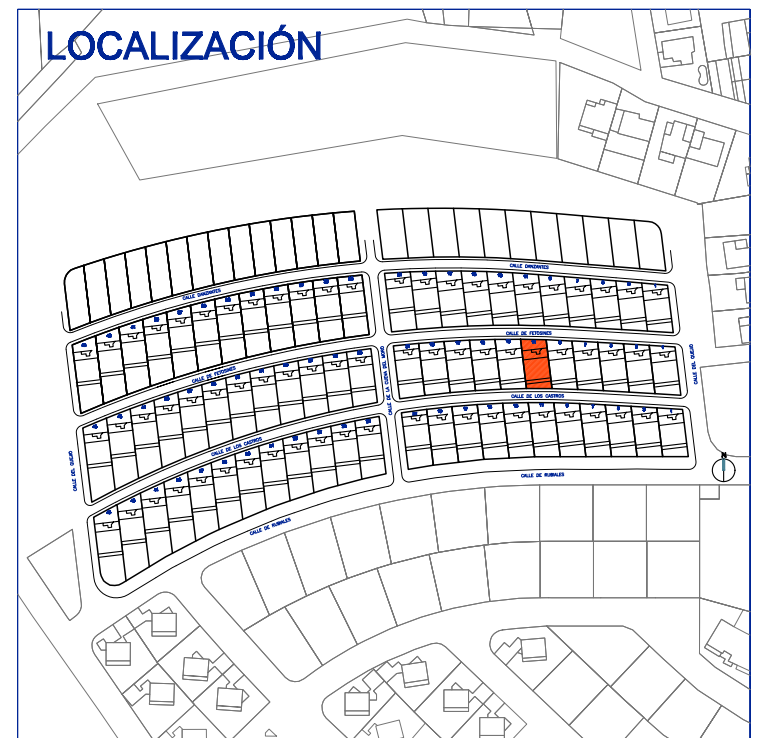
Este documento (tanto su parte gráfica como los datos referidos a superficies) tiene carácter meramente orientativo. Sin perjuicio de la información exacta contenida en la documentación técnica del edificio. Todo el mobiliario que se muestra en este plano, incluido el de la cocina, se ha incluido a efectos meramente orientativos y decorativos. Los datos referidos a superficies, distribución y linderos son meramente orientativos y pueden sufrir variaciones como consecuencia de exigencias comerciales, jurídicas técnicas o de ejecución de proyecto.

**FASE 2**  
**C/ DANZANTES Y C/ FETOSINES**  
**BERNUY DE PORREROS. SEGOVIA**

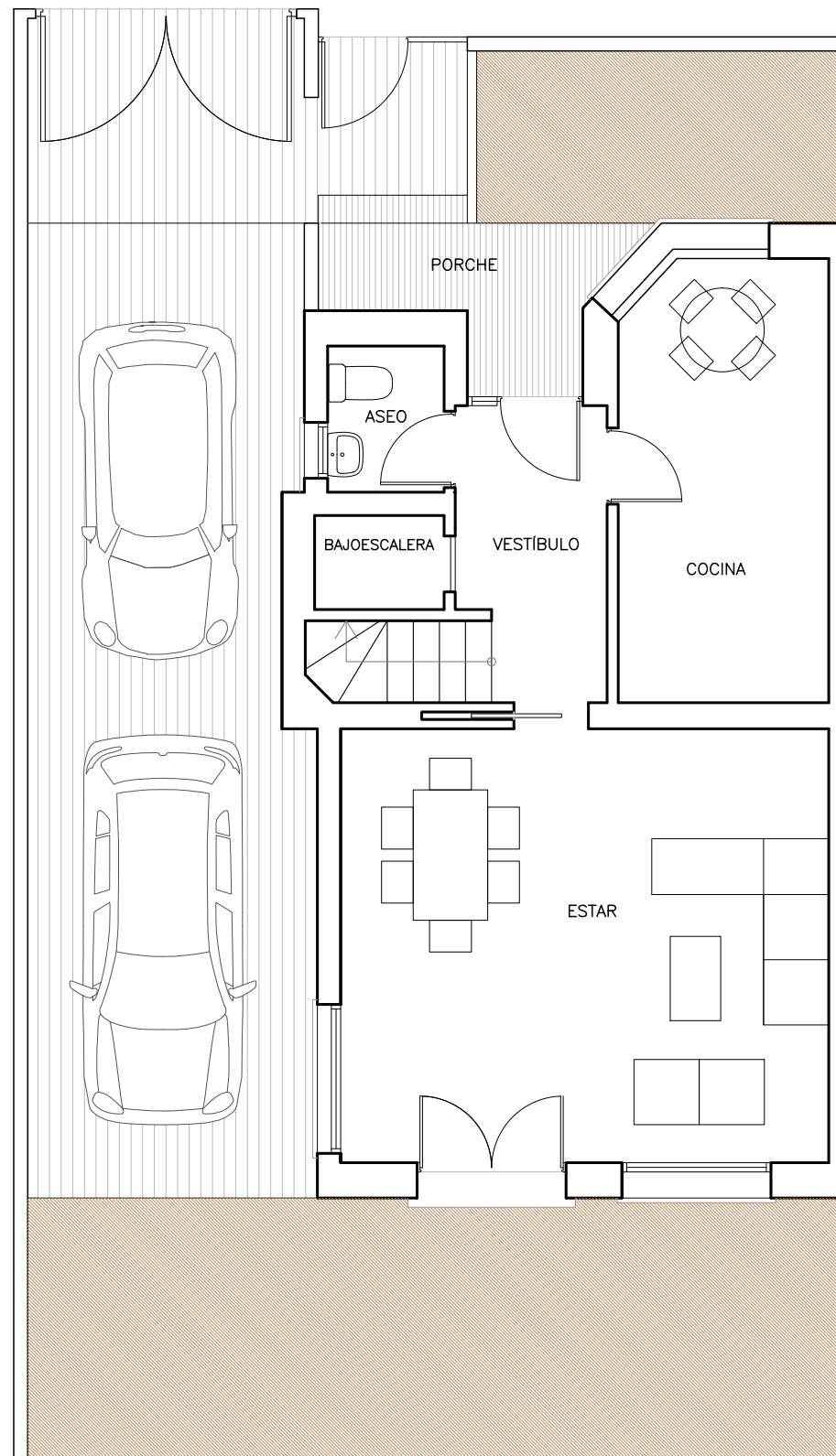
**CALLE DE FETOSINES Nº 11**

SUPERFICIES APROXIMADAS m2

Superficie Construida	132
Superficie de Parcela	154



**PLANTA BAJA**

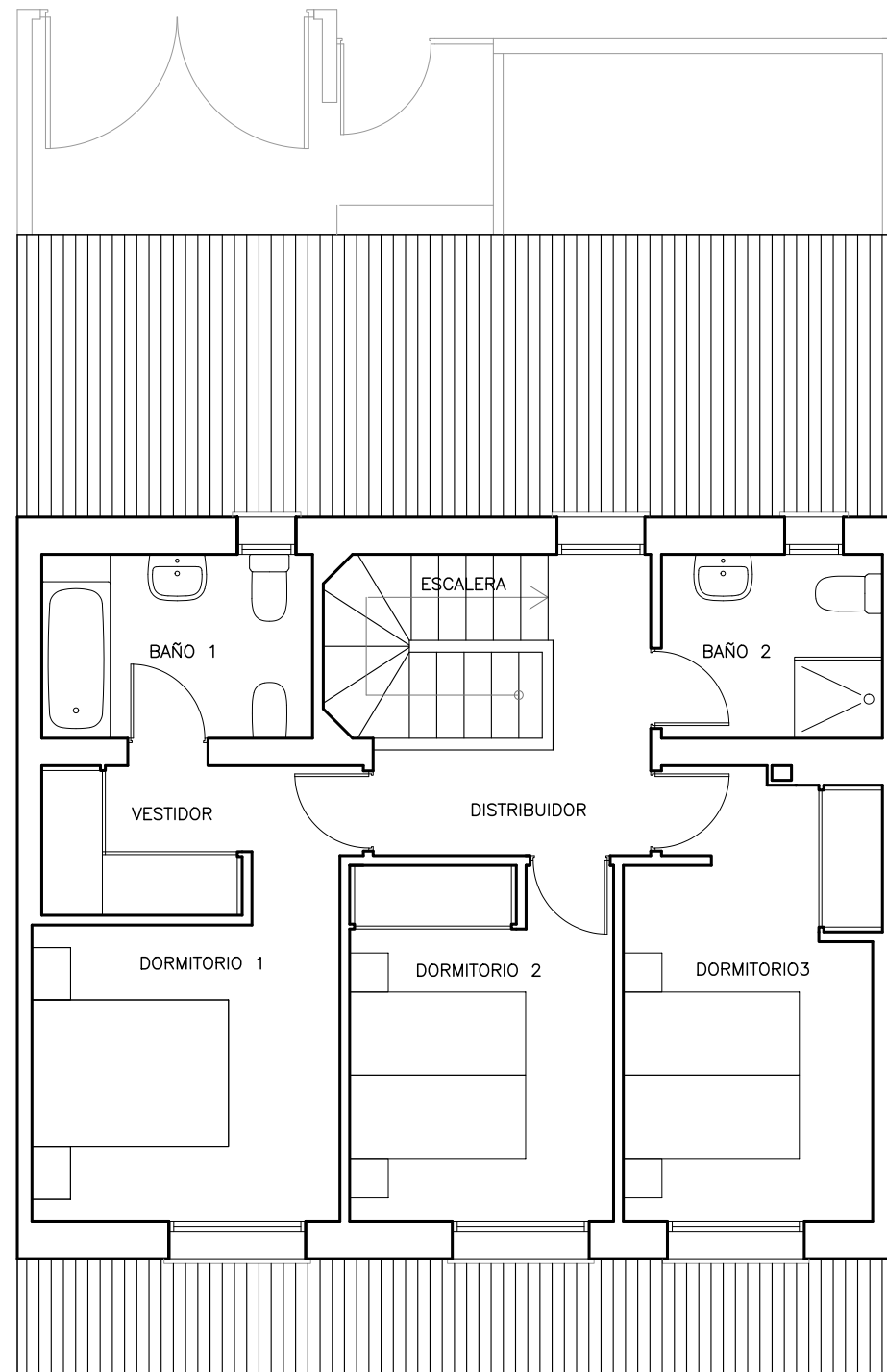


CLASIFICACIÓN ENERGÉTICA



Este documento (tanto su parte gráfica como los datos referidos a superficies) tiene carácter meramente orientativo. Sin perjuicio de la información exacta contenida en la documentación técnica del edificio. Todo el mobiliario que se muestra en este plano, incluido el de la cocina, se ha incluido a efectos meramente orientativos y decorativos. Los datos referidos a superficies, distribución y linderos son meramente orientativos y pueden sufrir variaciones como consecuencia de exigencias comerciales, jurídicas técnicas o de ejecución de proyecto.

## PLANTA PRIMERA



CLASIFICACIÓN ENERGÉTICA



ESCALA GRÁFICA  
0 0.5 1 2 3m



Residencial  
El Encinar Fase II

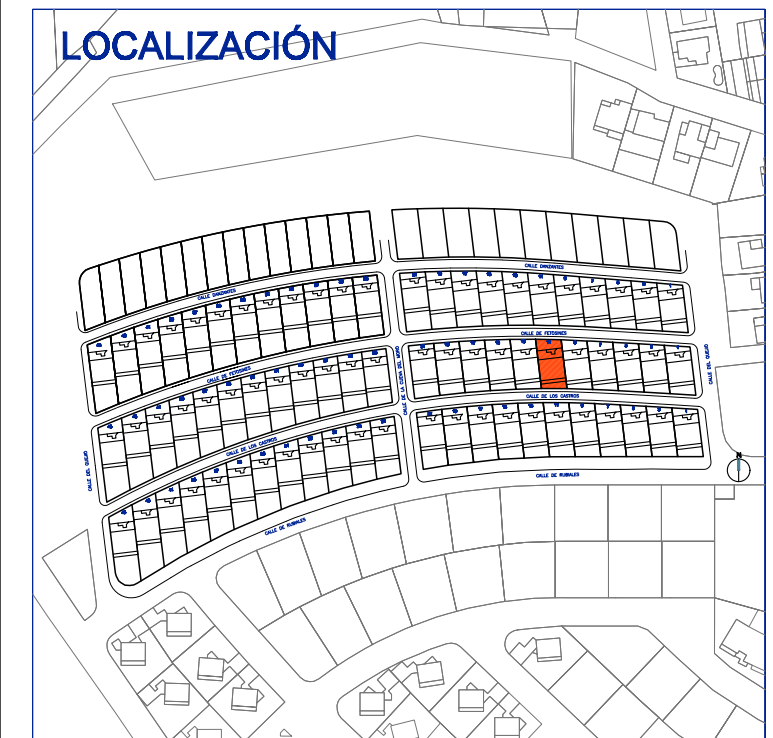
## FASE 2 C/ DANZANTES Y C/ FETOSINES BERNUY DE PORREROS. SEGOVIA

**CALLE DE FETOSINES Nº 11**

SUPERFICIES APROXIMADAS m<sup>2</sup>

Superficie Construida	132
Superficie de Parcela	154

## LOCALIZACIÓN

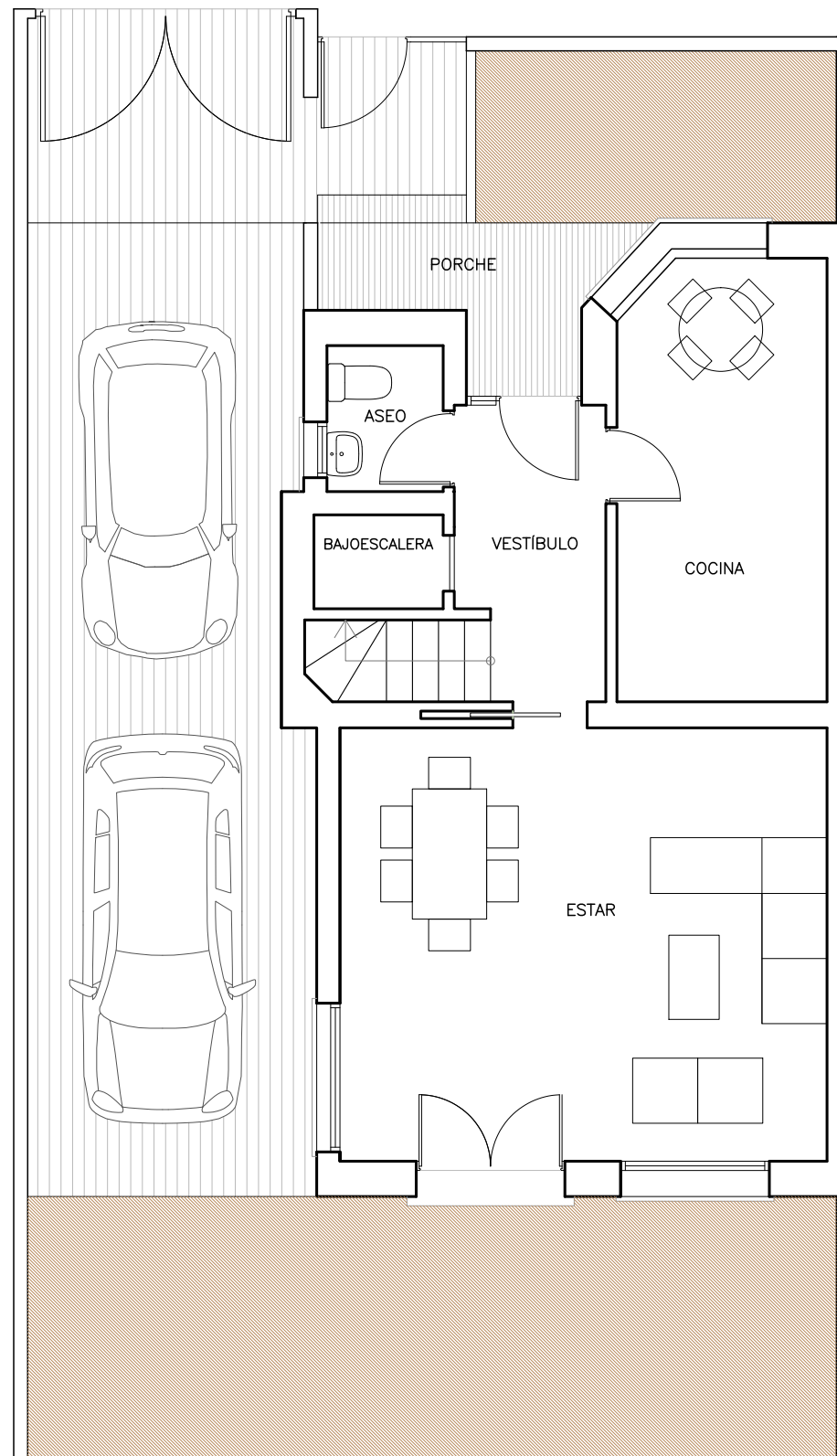


ALTAMIRA



Este documento (tanto su parte gráfica como los datos referidos a superficies) tiene carácter meramente orientativo. Sin perjuicio de la información exacta contenida en la documentación técnica del edificio. Todo el mobiliario que se muestra en este plano, incluido el de la cocina, se ha incluido a efectos meramente orientativos y decorativos. Los datos referidos a superficies, distribución y linderos son meramente orientativos y pueden sufrir variaciones como consecuencia de exigencias comerciales, jurídicas técnicas o de ejecución de proyecto.


## PLANTA BAJA



CLASIFICACIÓN ENERGÉTICA



ESCALA GRÁFICA  
0 0.5 1 2 3m



Residencial  
El Encinar Fase II

## FASE 2

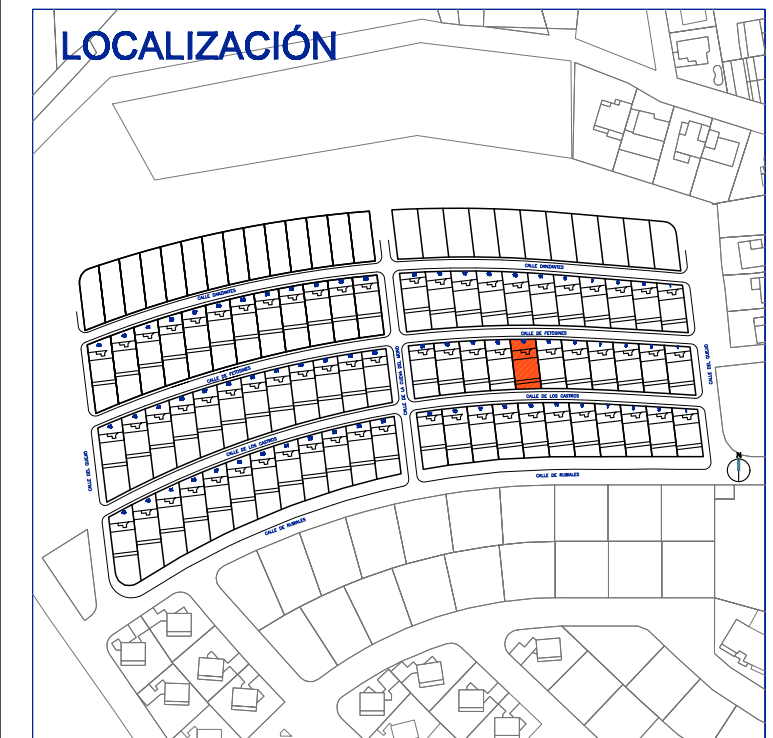
C/ DANZANTES Y C/ FETOSINES  
BERNUY DE PORREROS. SEGOVIA

**CALLE DE FETOSINES Nº 13**

SUPERFICIES APROXIMADAS m<sup>2</sup>

Superficie Construida	132
Superficie de Parcela	156

## LOCALIZACIÓN

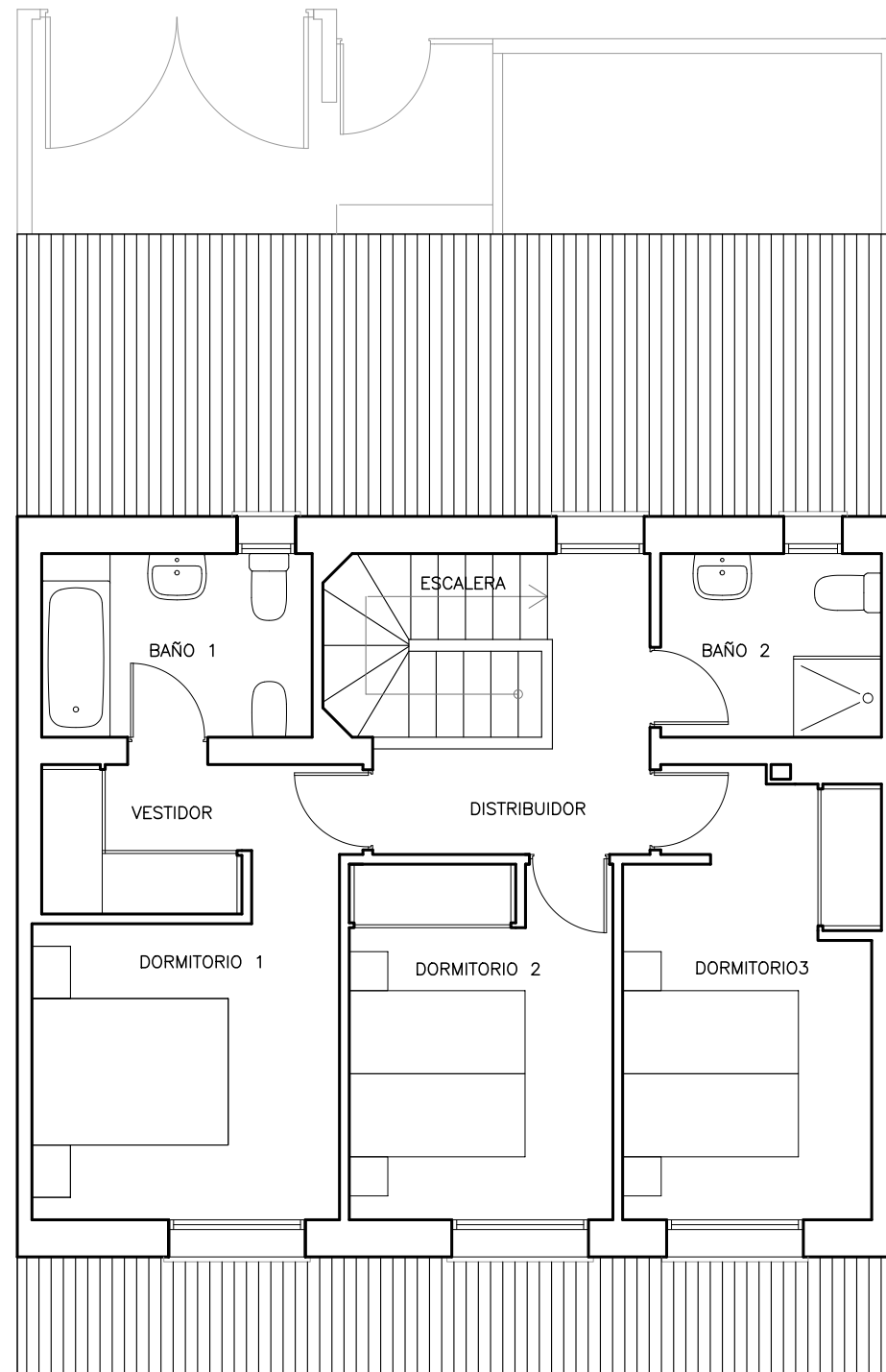


ALTAMIRA



Este documento (tanto su parte gráfica como los datos referidos a superficies) tiene carácter meramente orientativo. Sin perjuicio de la información exacta contenida en la documentación técnica del edificio. Todo el mobiliario que se muestra en este plano, incluido el de la cocina, se ha incluido a efectos meramente orientativos y decorativos. Los datos referidos a superficies, distribución y linderos son meramente orientativos y pueden sufrir variaciones como consecuencia de exigencias comerciales, jurídicas técnicas o de ejecución de proyecto.

## PLANTA PRIMERA



CLASIFICACIÓN ENERGÉTICA



Residencial  
El Encinar Fase II

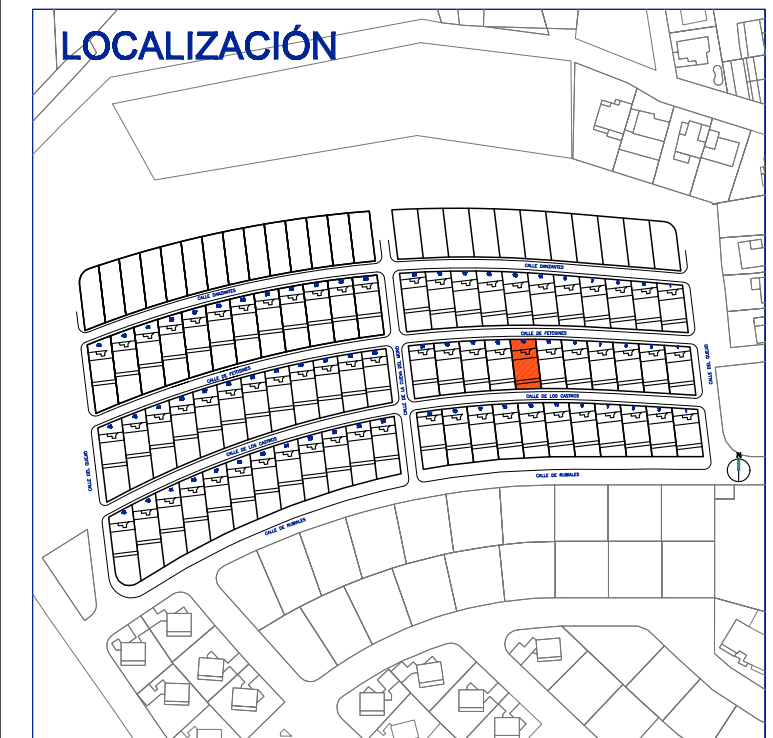
## FASE 2 C/ DANZANTES Y C/ FETOSINES BERNUY DE PORREROS. SEGOVIA

**CALLE DE FETOSINES Nº 13**

SUPERFICIES APROXIMADAS m<sup>2</sup>

Superficie Construida	132
Superficie de Parcela	156

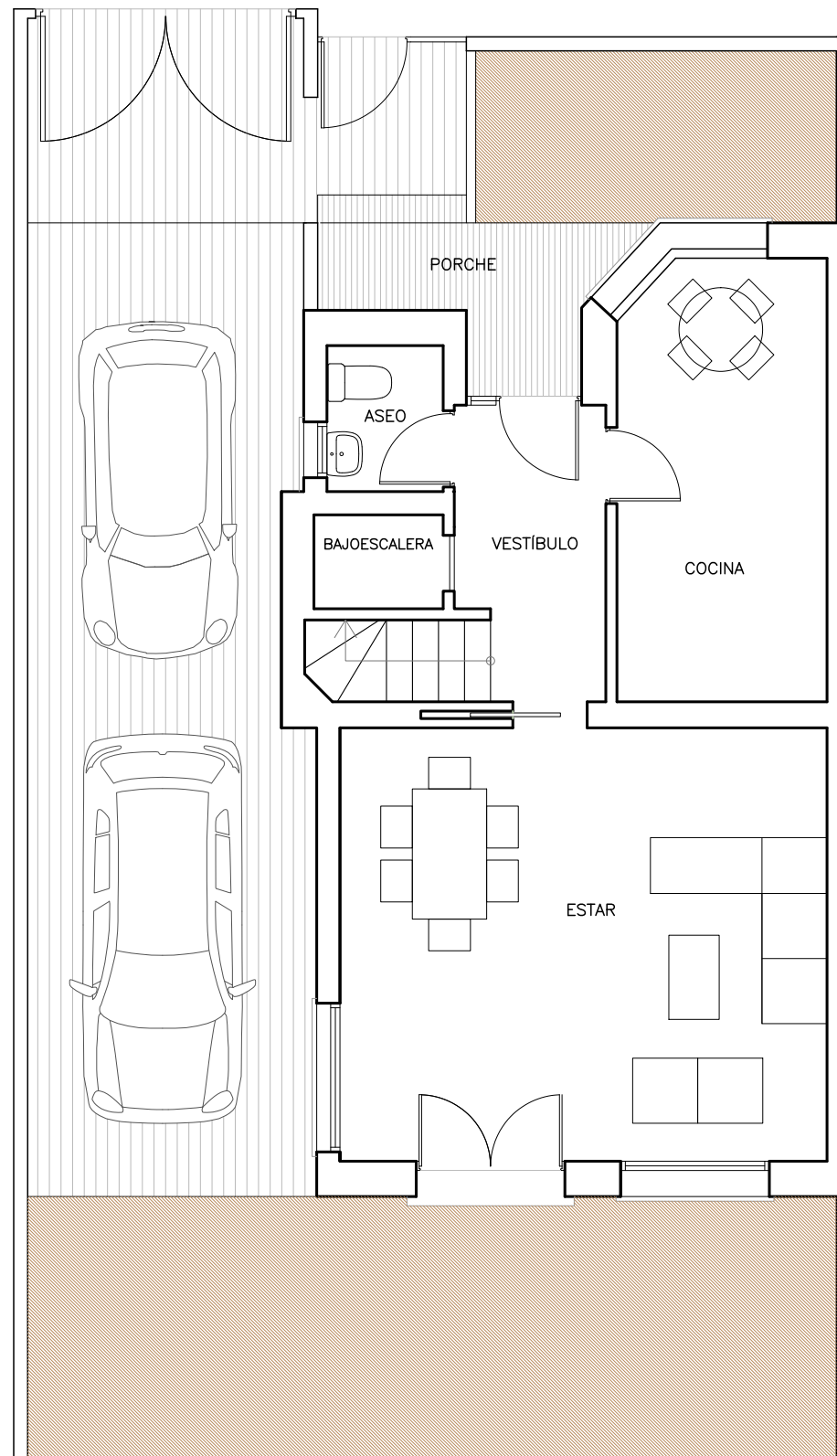
## LOCALIZACIÓN



**ALTAMIRA** 

Este documento (tanto su parte gráfica como los datos referidos a superficies) tiene carácter meramente orientativo. Sin perjuicio de la información exacta contenida en la documentación técnica del edificio. Todo el mobiliario que se muestra en este plano, incluido el de la cocina, se ha incluido a efectos meramente orientativos y decorativos. Los datos referidos a superficies, distribución y linderos son meramente orientativos y pueden sufrir variaciones como consecuencia de exigencias comerciales, jurídicas técnicas o de ejecución de proyecto.

## PLANTA BAJA



CLASIFICACIÓN ENERGÉTICA



ESCALA GRÁFICA  
0 0.5 1 2 3m



Residencial  
El Encinar Fase II

## FASE 2

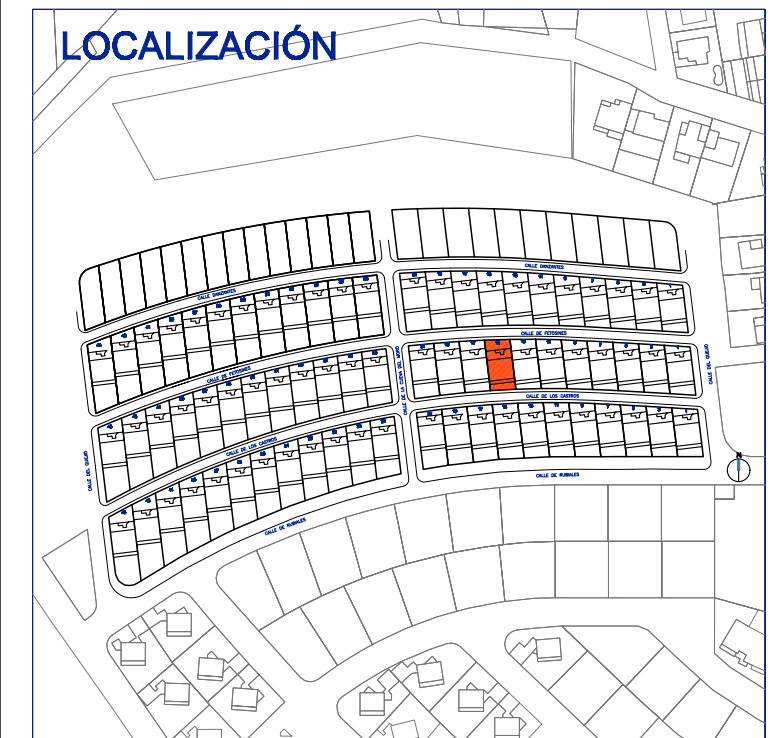
C/ DANZANTES Y C/ FETOSINES  
BERNUY DE PORREROS. SEGOVIA

**CALLE DE FETOSINES Nº 15**

SUPERFICIES APROXIMADAS m<sup>2</sup>

Superficie Construida	132
Superficie de Parcela	158

## LOCALIZACIÓN

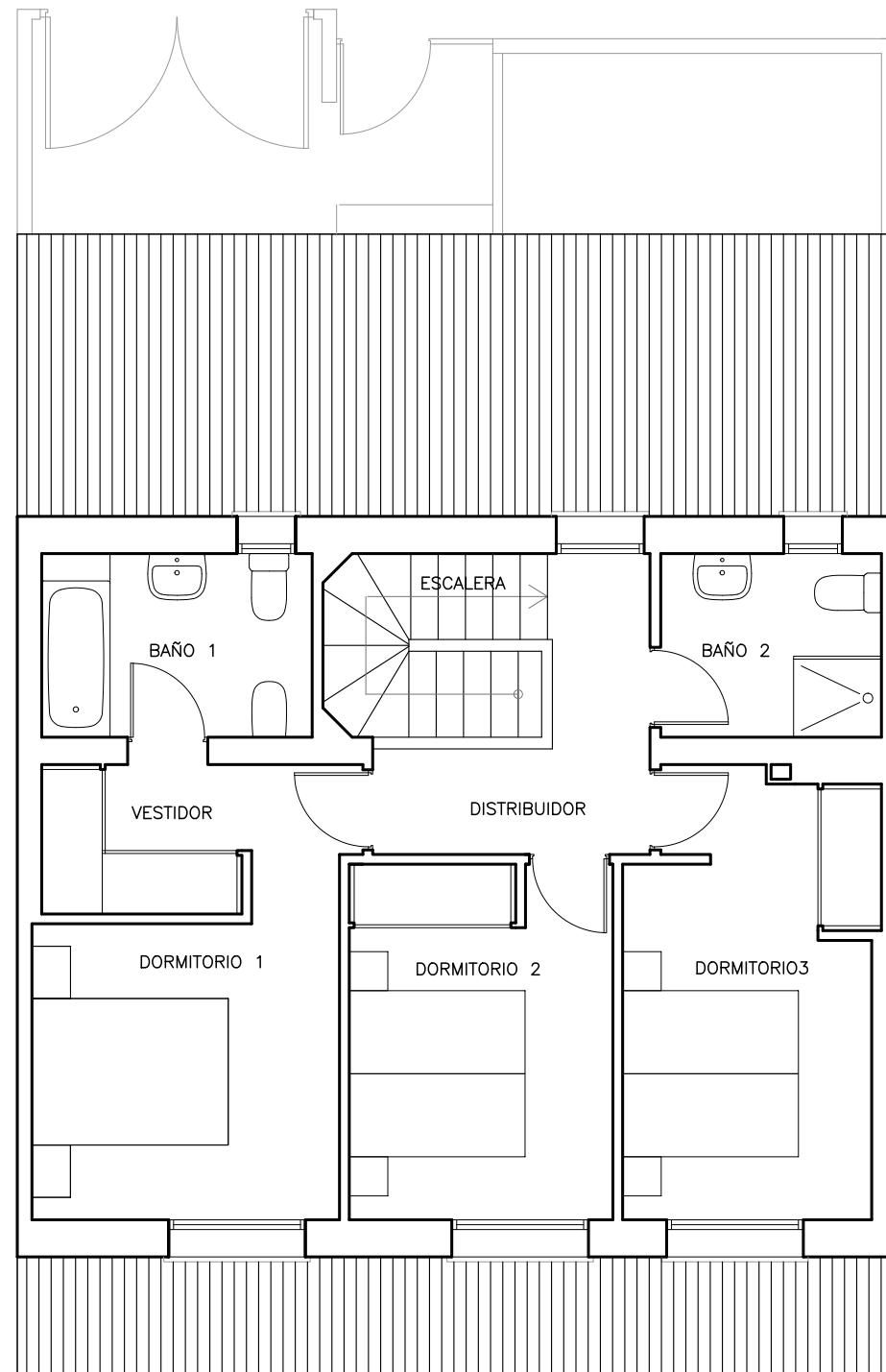


ALTAMIRA



Este documento (tanto su parte gráfica como los datos referidos a superficies) tiene carácter meramente orientativo. Sin perjuicio de la información exacta contenida en la documentación técnica del edificio. Todo el mobiliario que se muestra en este plano, incluido el de la cocina, se ha incluido a efectos meramente orientativos y decorativos. Los datos referidos a superficies, distribución y linderos son meramente orientativos y pueden sufrir variaciones como consecuencia de exigencias comerciales, jurídicas técnicas o de ejecución de proyecto.

## PLANTA PRIMERA



CLASIFICACIÓN ENERGÉTICA



ESCALA GRÁFICA  
0 0.5 1 2 3m



Residencial  
El Encinar Fase II

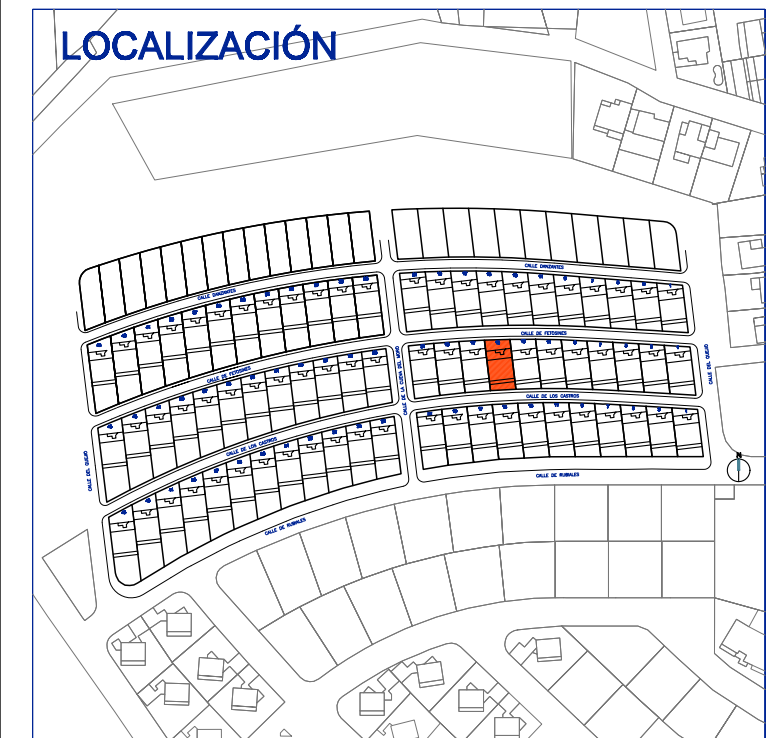
## FASE 2 C/ DANZANTES Y C/ FETOSINES BERNUY DE PORREROS. SEGOVIA

**CALLE DE FETOSINES Nº 15**

SUPERFICIES APROXIMADAS m<sup>2</sup>

Superficie Construida	132
Superficie de Parcela	158

## LOCALIZACIÓN



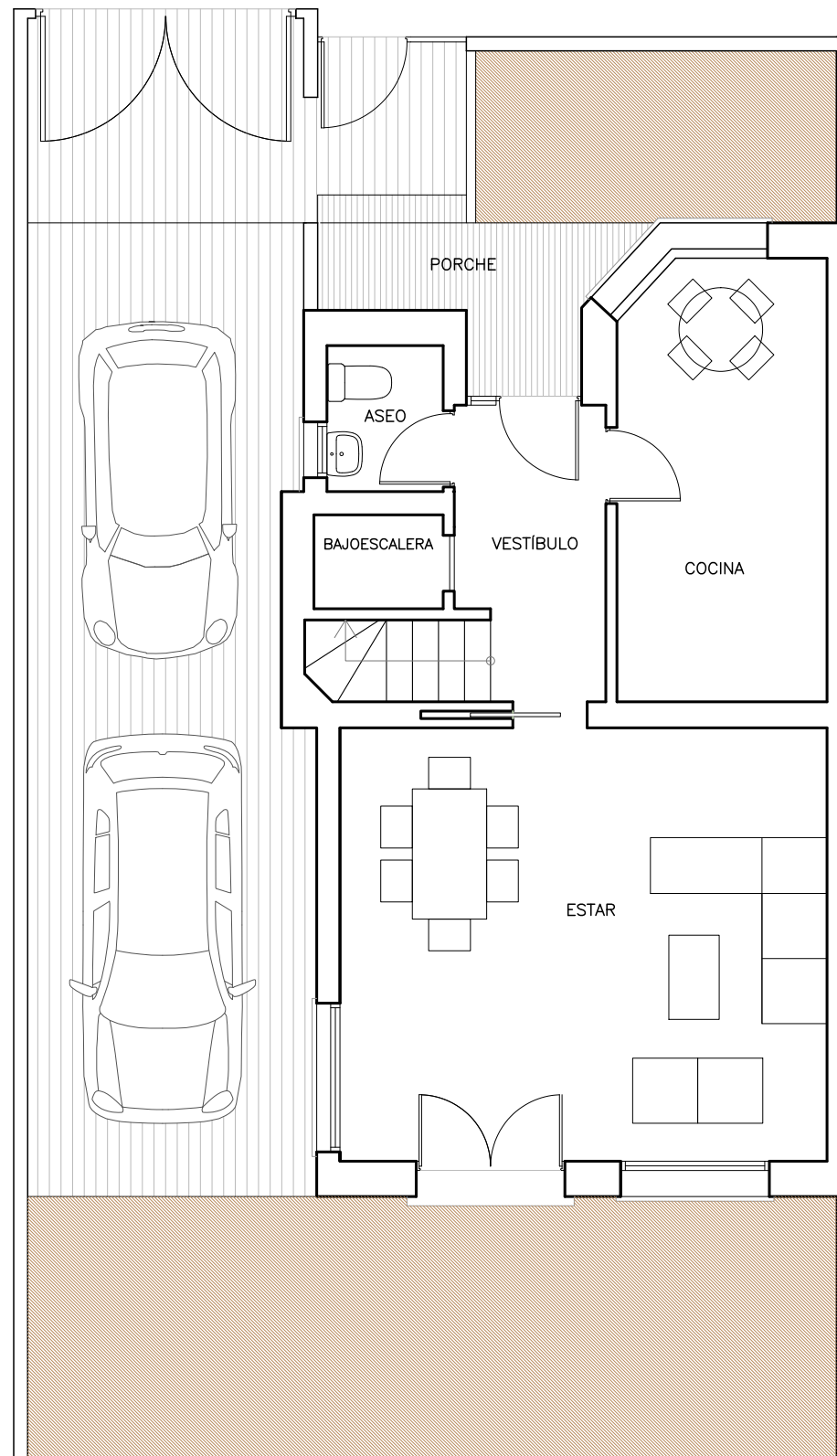
ALTAMIRA



Este documento (tanto su parte gráfica como los datos referidos a superficies) tiene carácter meramente orientativo. Sin perjuicio de la información exacta contenida en la documentación técnica del edificio. Todo el mobiliario que se muestra en este plano, incluido el de la cocina, se ha incluido a efectos meramente orientativos y decorativos. Los datos referidos a superficies, distribución y linderos son meramente orientativos y pueden sufrir variaciones como consecuencia de exigencias comerciales, jurídicas técnicas o de ejecución de proyecto.



## PLANTA BAJA



CLASIFICACIÓN ENERGÉTICA



ESCALA GRÁFICA  
0 0.5 1 2 3m



Residencial  
El Encinar Fase II

## FASE 2

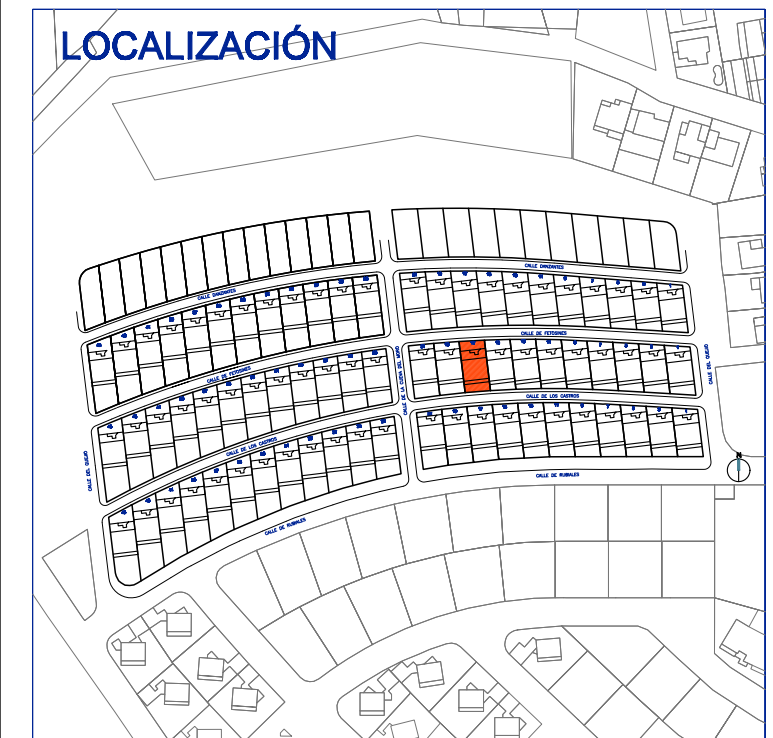
C/ DANZANTES Y C/ FETOSINES  
BERNUY DE PORREROS. SEGOVIA

**CALLE DE FETOSINES Nº 17**

SUPERFICIES APROXIMADAS m<sup>2</sup>

Superficie Construida	132
Superficie de Parcela	160

## LOCALIZACIÓN

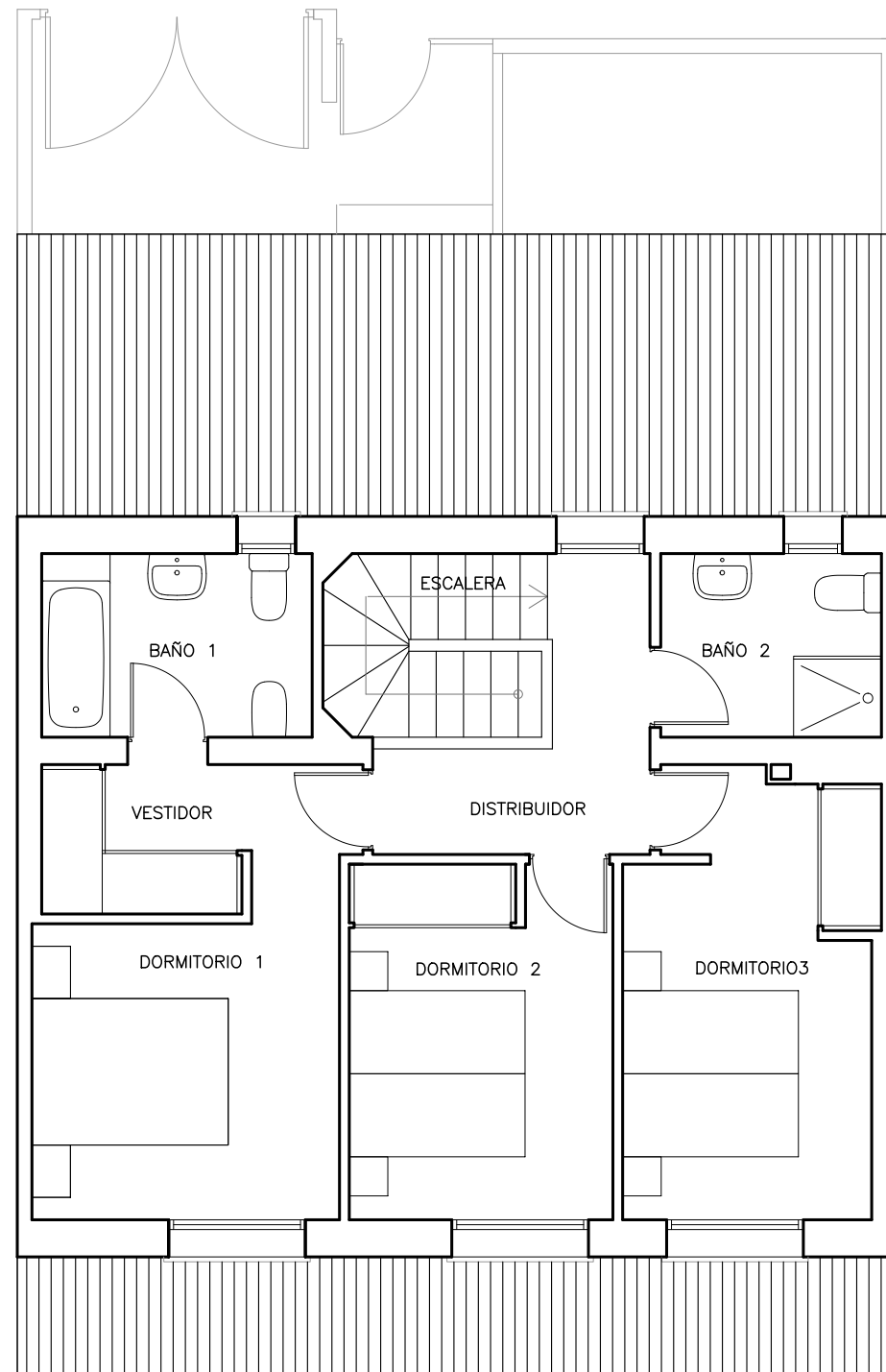


ALTAMIRA



Este documento (tanto su parte gráfica como los datos referidos a superficies) tiene carácter meramente orientativo. Sin perjuicio de la información exacta contenida en la documentación técnica del edificio. Todo el mobiliario que se muestra en este plano, incluido el de la cocina, se ha incluido a efectos meramente orientativos y decorativos. Los datos referidos a superficies, distribución y linderos son meramente orientativos y pueden sufrir variaciones como consecuencia de exigencias comerciales, jurídicas técnicas o de ejecución de proyecto.

## PLANTA PRIMERA



CLASIFICACIÓN ENERGÉTICA



ESCALA GRÁFICA  
0 0.5 1 2 3m



Residencial  
El Encinar Fase II

## FASE 2

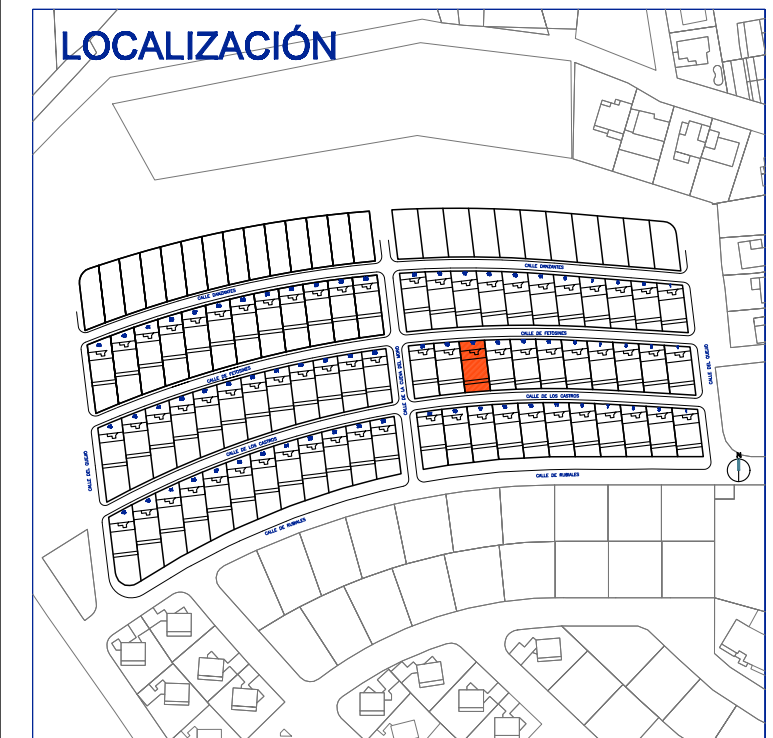
C/ DANZANTES Y C/ FETOSINES  
BERNUY DE PORREROS. SEGOVIA

**CALLE DE FETOSINES Nº 17**

SUPERFICIES APROXIMADAS m<sup>2</sup>

Superficie Construida	132
Superficie de Parcela	160

## LOCALIZACIÓN

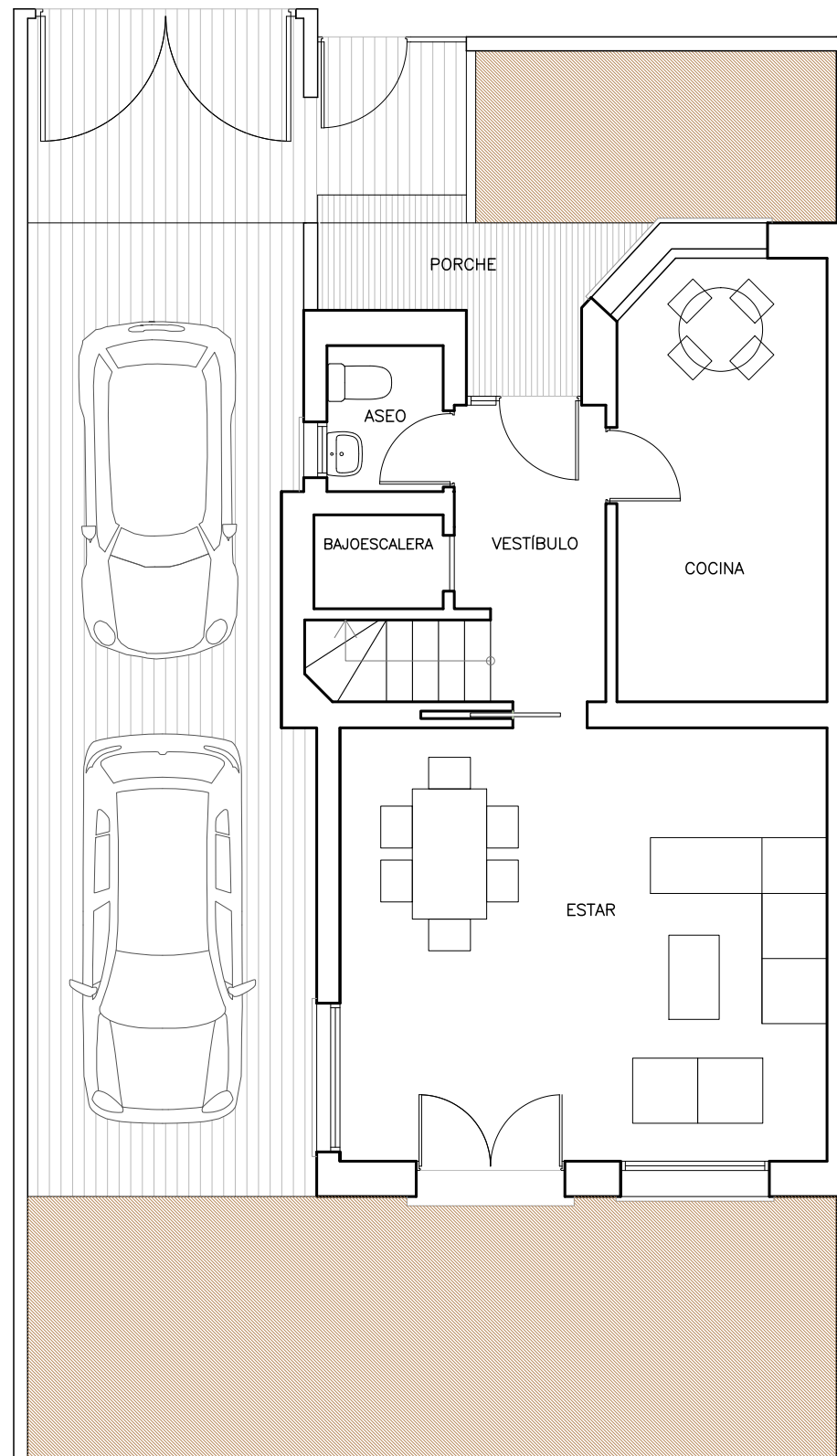


ALTAMIRA



Este documento (tanto su parte gráfica como los datos referidos a superficies) tiene carácter meramente orientativo. Sin perjuicio de la información exacta contenida en la documentación técnica del edificio. Todo el mobiliario que se muestra en este plano, incluido el de la cocina, se ha incluido a efectos meramente orientativos y decorativos. Los datos referidos a superficies, distribución y linderos son meramente orientativos y pueden sufrir variaciones como consecuencia de exigencias comerciales, jurídicas técnicas o de ejecución de proyecto.

## PLANTA BAJA



CLASIFICACIÓN ENERGÉTICA



ESCALA GRÁFICA  
0 0.5 1 2 3m



Residencial  
El Encinar Fase II

## FASE 2

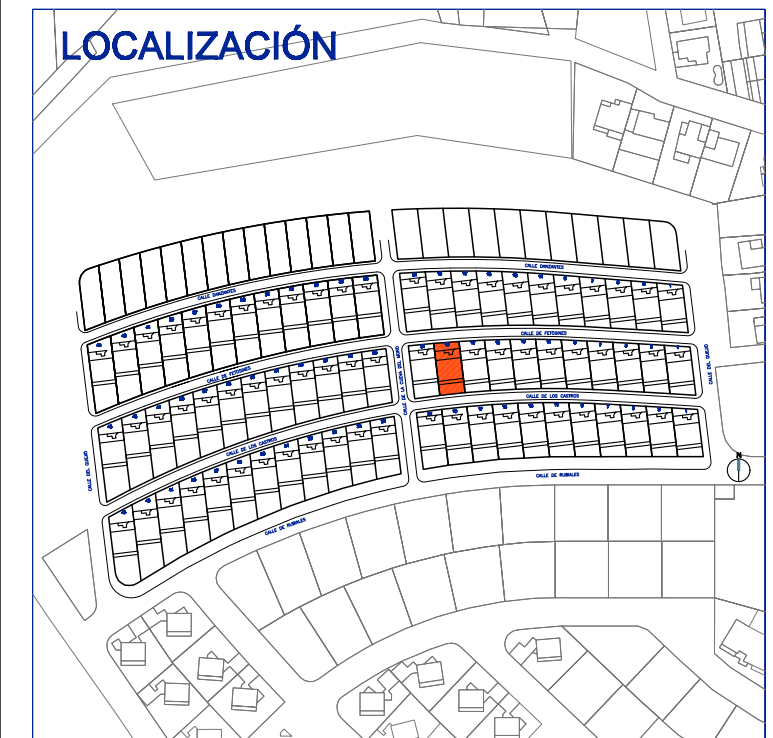
C/ DANZANTES Y C/ FETOSINES  
BERNUY DE PORREROS. SEGOVIA

**CALLE DE FETOSINES Nº 19**

SUPERFICIES APROXIMADAS m<sup>2</sup>

Superficie Construida	132
Superficie de Parcela	163

## LOCALIZACIÓN

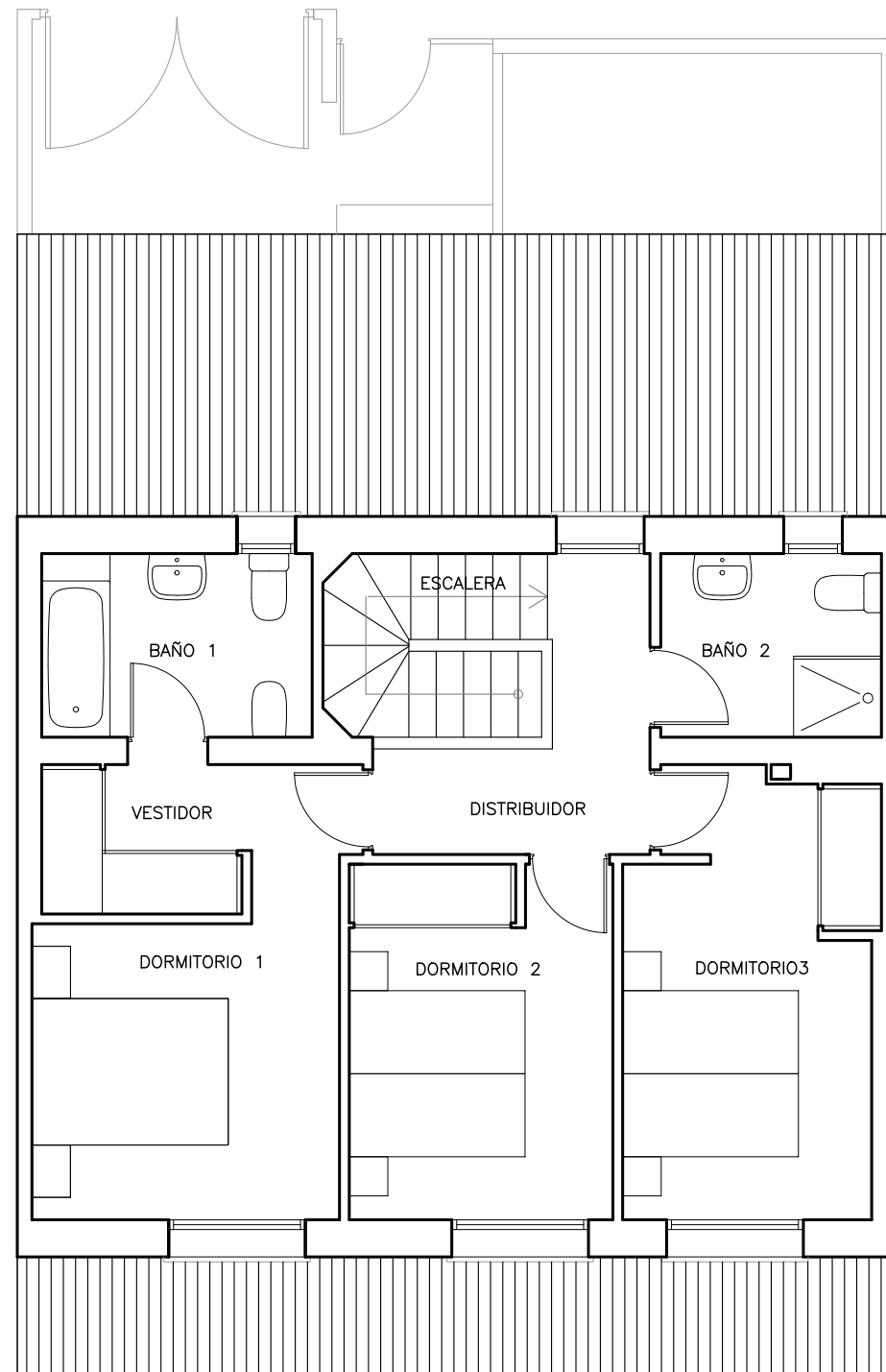


ALTAMIRA



Este documento (tanto su parte gráfica como los datos referidos a superficies) tiene carácter meramente orientativo. Sin perjuicio de la información exacta contenida en la documentación técnica del edificio. Todo el mobiliario que se muestra en este plano, incluido el de la cocina, se ha incluido a efectos meramente orientativos y decorativos. Los datos referidos a superficies, distribución y linderos son meramente orientativos y pueden sufrir variaciones como consecuencia de exigencias comerciales, jurídicas técnicas o de ejecución de proyecto.

## PLANTA PRIMERA



CLASIFICACIÓN ENERGÉTICA



ESCALA GRÁFICA  
0 0.5 1 2 3m



Residencial  
El Encinar Fase II

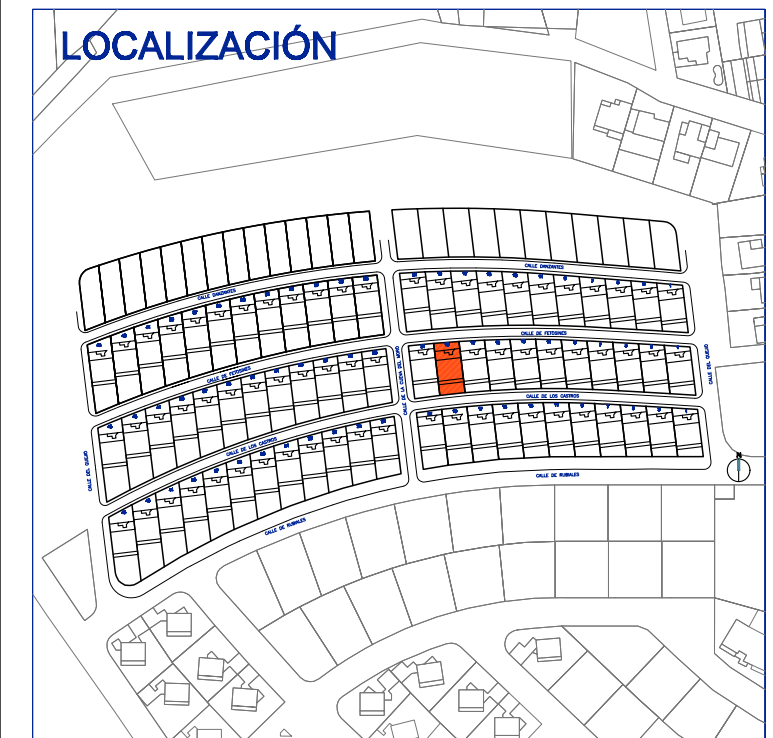
## FASE 2 C/ DANZANTES Y C/ FETOSINES BERNUY DE PORREROS. SEGOVIA

**CALLE DE FETOSINES Nº 19**

SUPERFICIES APROXIMADAS m<sup>2</sup>

Superficie Construida	132
Superficie de Parcela	163

## LOCALIZACIÓN

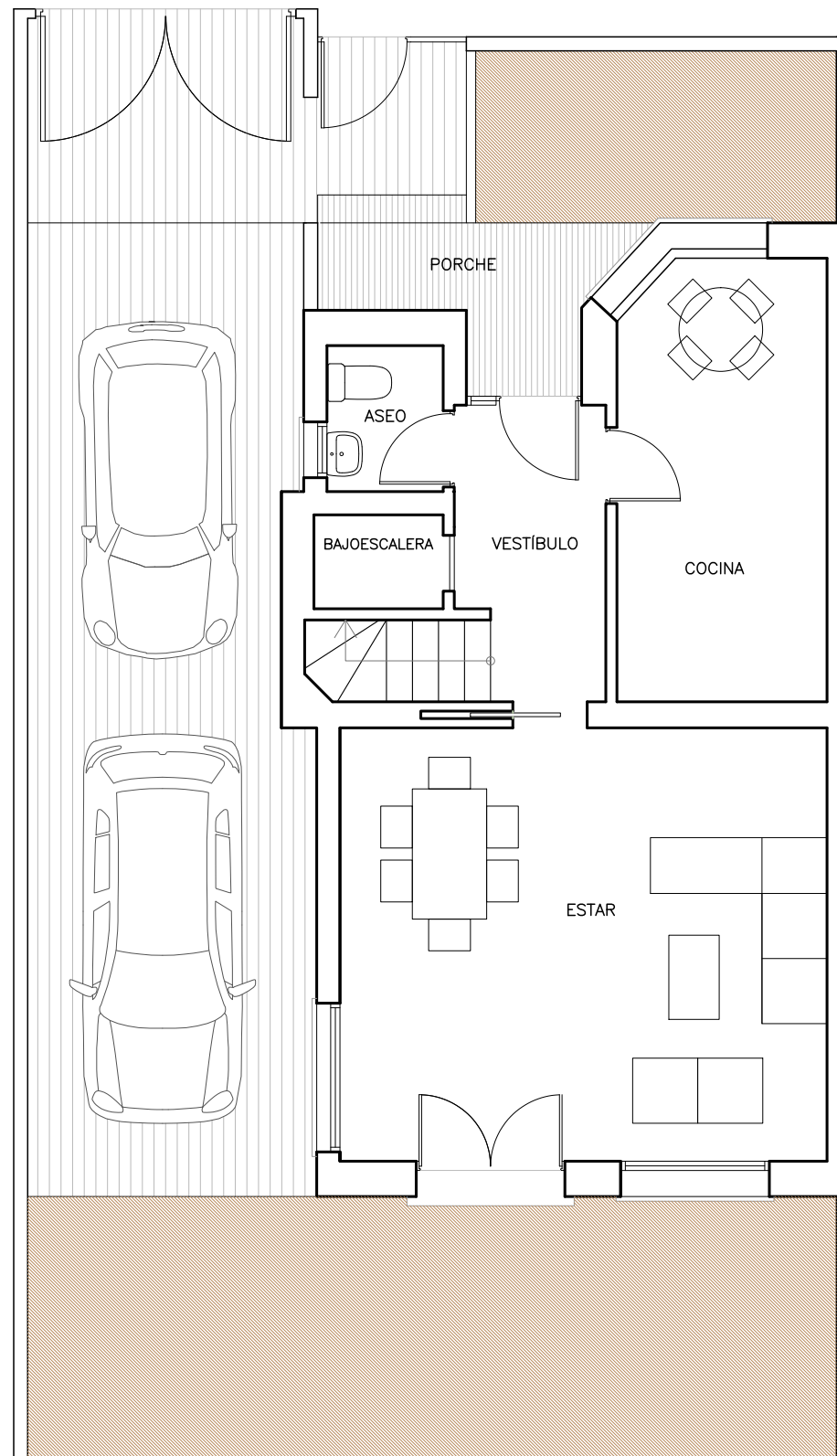


ALTAMIRA



Este documento (tanto su parte gráfica como los datos referidos a superficies) tiene carácter meramente orientativo. Sin perjuicio de la información exacta contenida en la documentación técnica del edificio. Todo el mobiliario que se muestra en este plano, incluido el de la cocina, se ha incluido a efectos meramente orientativos y decorativos. Los datos referidos a superficies, distribución y linderos son meramente orientativos y pueden sufrir variaciones como consecuencia de exigencias comerciales, jurídicas técnicas o de ejecución de proyecto.

## PLANTA BAJA



CLASIFICACIÓN ENERGÉTICA



ESCALA GRÁFICA  
0 0.5 1 2 3m



Residencial  
El Encinar Fase II

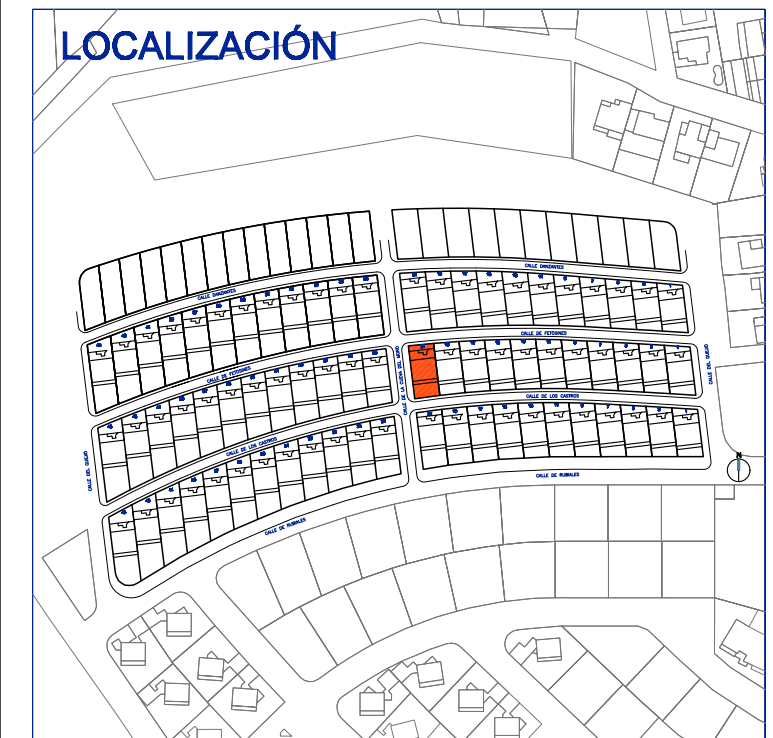
## FASE 2 C/ DANZANTES Y C/ FETOSINES BERNUY DE PORREROS. SEGOVIA

**CALLE DE FETOSINES Nº 21**

SUPERFICIES APROXIMADAS m<sup>2</sup>

<b>Superficie Construida</b>	<b>132</b>
<b>Superficie de Parcela</b>	<b>166</b>

## LOCALIZACIÓN

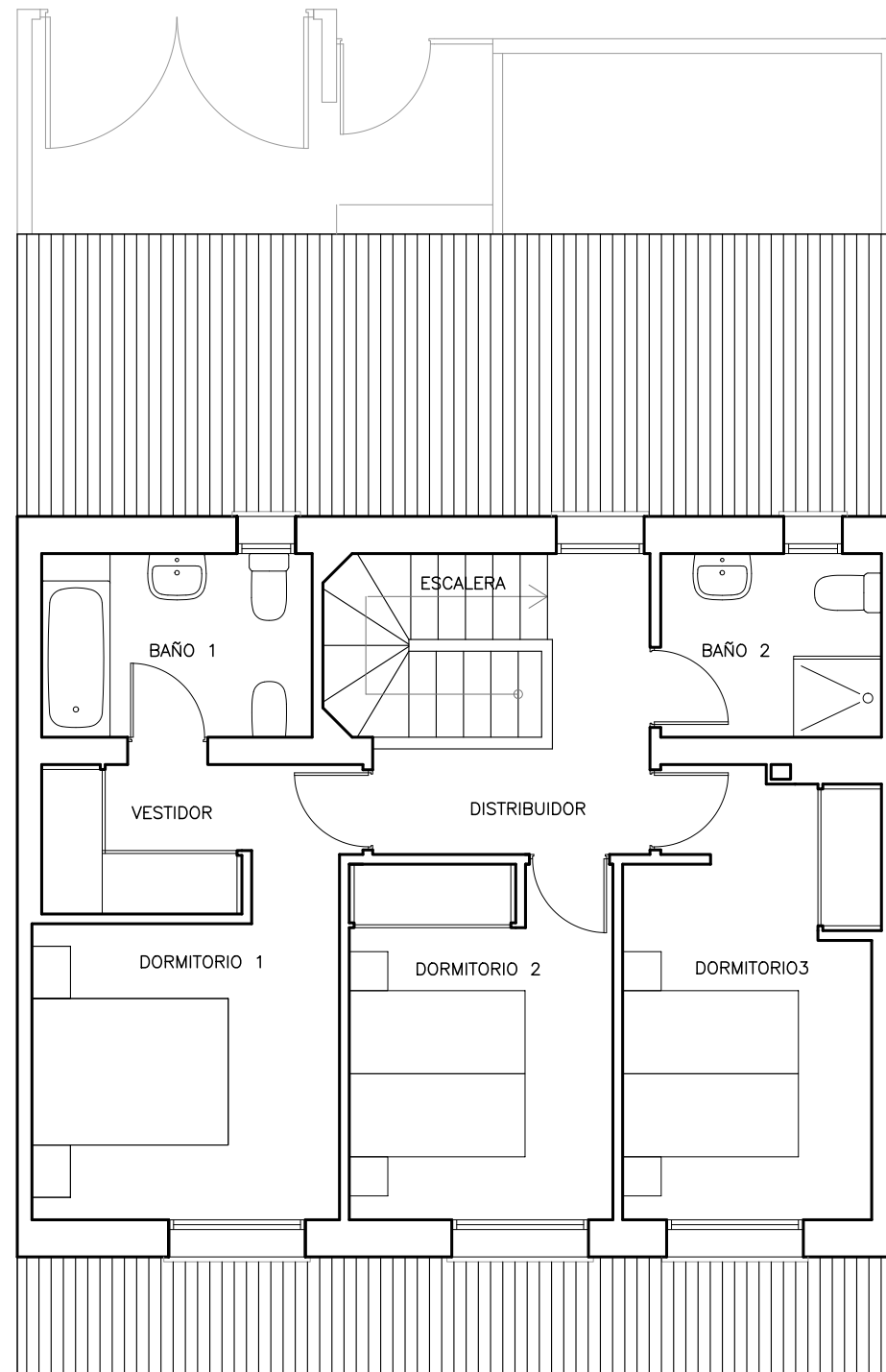


**ALTAMIRA**



Este documento (tanto su parte gráfica como los datos referidos a superficies) tiene carácter meramente orientativo. Sin perjuicio de la información exacta contenida en la documentación técnica del edificio. Todo el mobiliario que se muestra en este plano, incluido el de la cocina, se ha incluido a efectos meramente orientativos y decorativos. Los datos referidos a superficies, distribución y linderos son meramente orientativos y pueden sufrir variaciones como consecuencia de exigencias comerciales, jurídicas técnicas o de ejecución de proyecto.

## PLANTA PRIMERA



CLASIFICACIÓN ENERGÉTICA



ESCALA GRÁFICA  
0 0.5 1 2 3m



Residencial  
El Encinar Fase II

## FASE 2

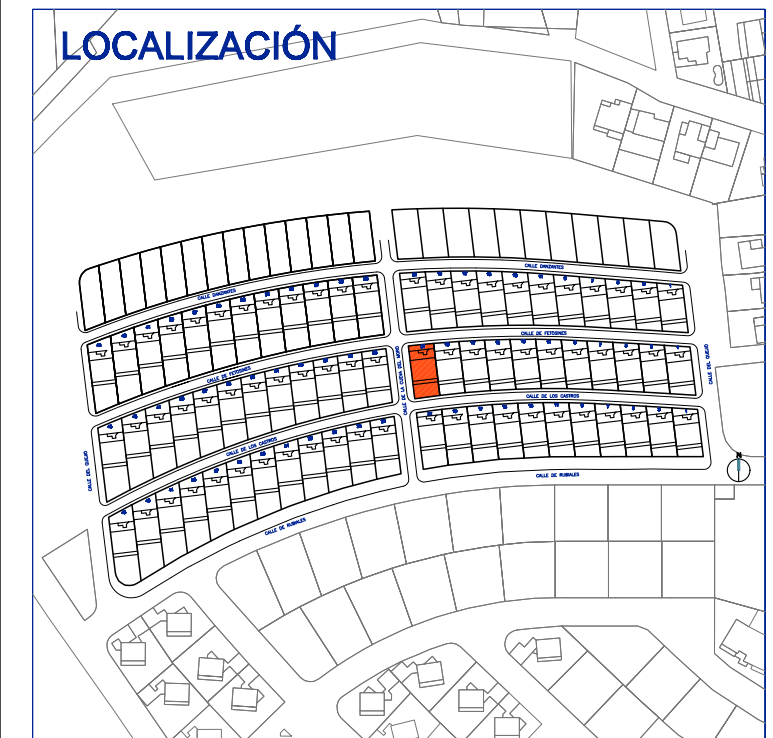
C/ DANZANTES Y C/ FETOSINES  
BERNUY DE PORREROS. SEGOVIA

**CALLE DE FETOSINES Nº 21**

SUPERFICIES APROXIMADAS m<sup>2</sup>

Superficie Construida	132
Superficie de Parcela	166

## LOCALIZACIÓN

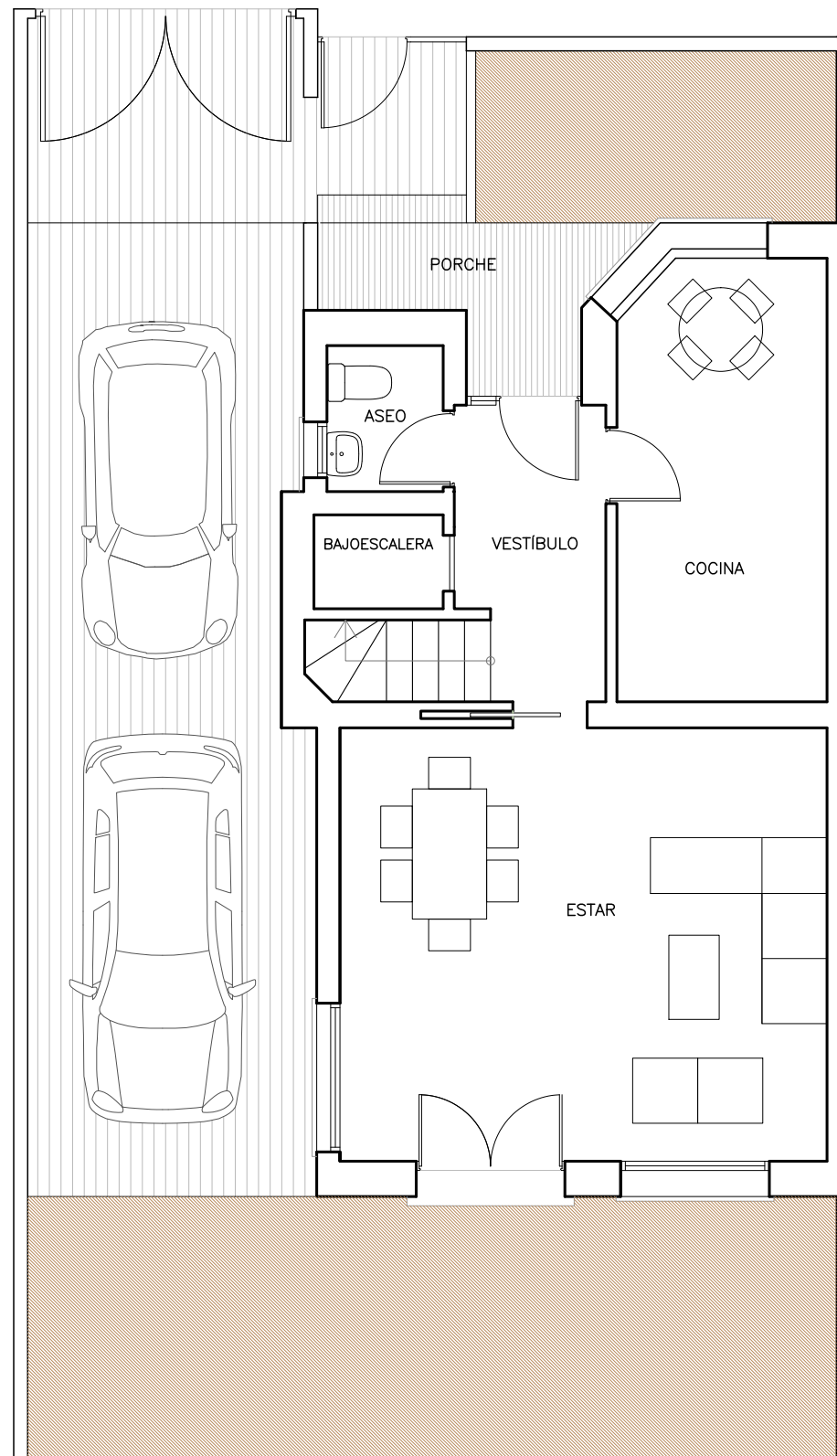


ALTAMIRA



Este documento (tanto su parte gráfica como los datos referidos a superficies) tiene carácter meramente orientativo. Sin perjuicio de la información exacta contenida en la documentación técnica del edificio. Todo el mobiliario que se muestra en este plano, incluido el de la cocina, se ha incluido a efectos meramente orientativos y decorativos. Los datos referidos a superficies, distribución y linderos son meramente orientativos y pueden sufrir variaciones como consecuencia de exigencias comerciales, jurídicas técnicas o de ejecución de proyecto.

## PLANTA BAJA



CLASIFICACIÓN ENERGÉTICA



ESCALA GRÁFICA  
0 0.5 1 2 3m



Residencial  
El Encinar Fase II

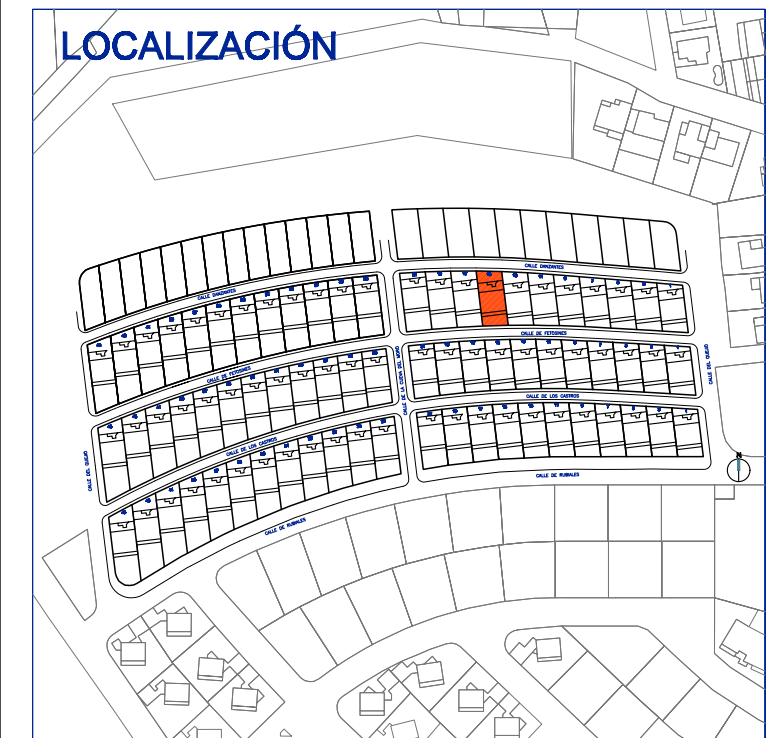
## FASE 2 C/ DANZANTES Y C/ FETOSINES BERNUY DE PORREROS. SEGOVIA

**CALLE DANZANTES Nº 15**

SUPERFICIES APROXIMADAS m<sup>2</sup>

Superficie Construida	132
Superficie de Parcela	172

## LOCALIZACIÓN

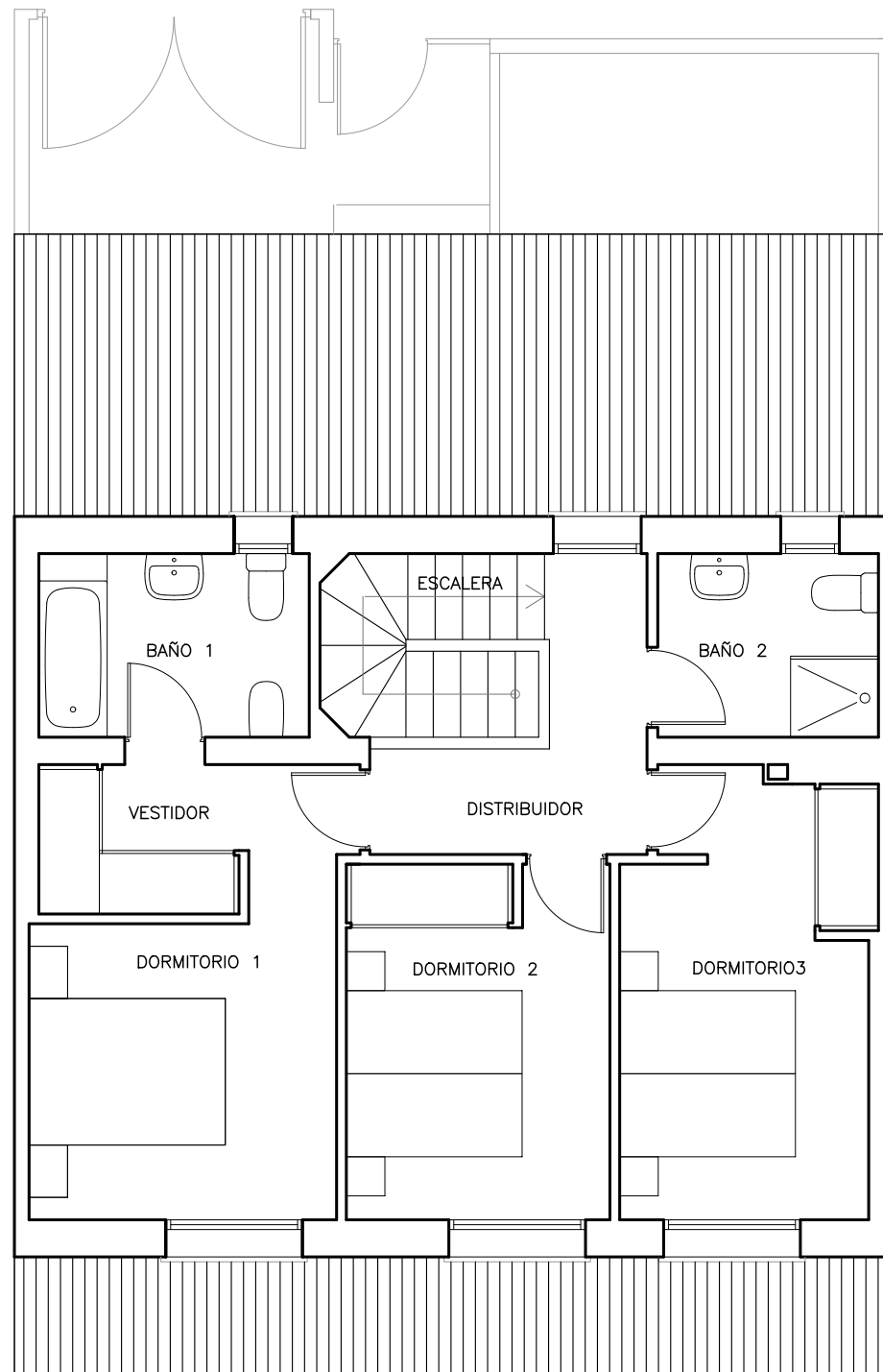


ALTAMIRA



Este documento (tanto su parte gráfica como los datos referidos a superficies) tiene carácter meramente orientativo. Sin perjuicio de la información exacta contenida en la documentación técnica del edificio. Todo el mobiliario que se muestra en este plano, incluido el de la cocina, se ha incluido a efectos meramente orientativos y decorativos. Los datos referidos a superficies, distribución y linderos son meramente orientativos y pueden sufrir variaciones como consecuencia de exigencias comerciales, jurídicas técnicas o de ejecución de proyecto.


## PLANTA PRIMERA



CLASIFICACIÓN ENERGÉTICA



ESCALA GRÁFICA  
0 0.5 1 2 3m



Residencial  
El Encinar Fase II

## FASE 2

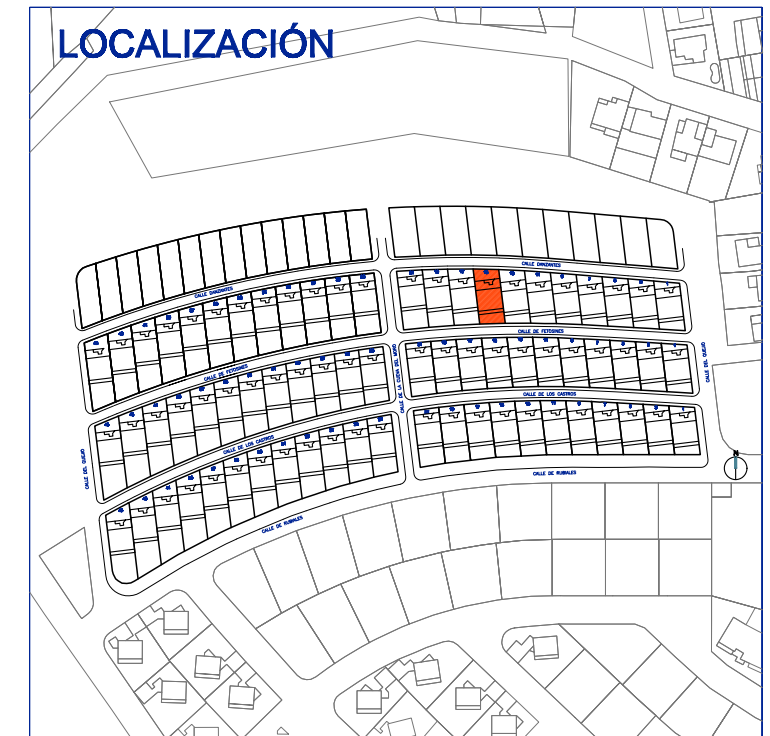
C/ DANZANTES Y C/ FETOSINES  
BERNUY DE PORREROS. SEGOVIA

**CALLE DANZANTES Nº 15**

SUPERFICIES APROXIMADAS m2

Superficie Construida	132
Superficie de Parcela	172

## LOCALIZACIÓN



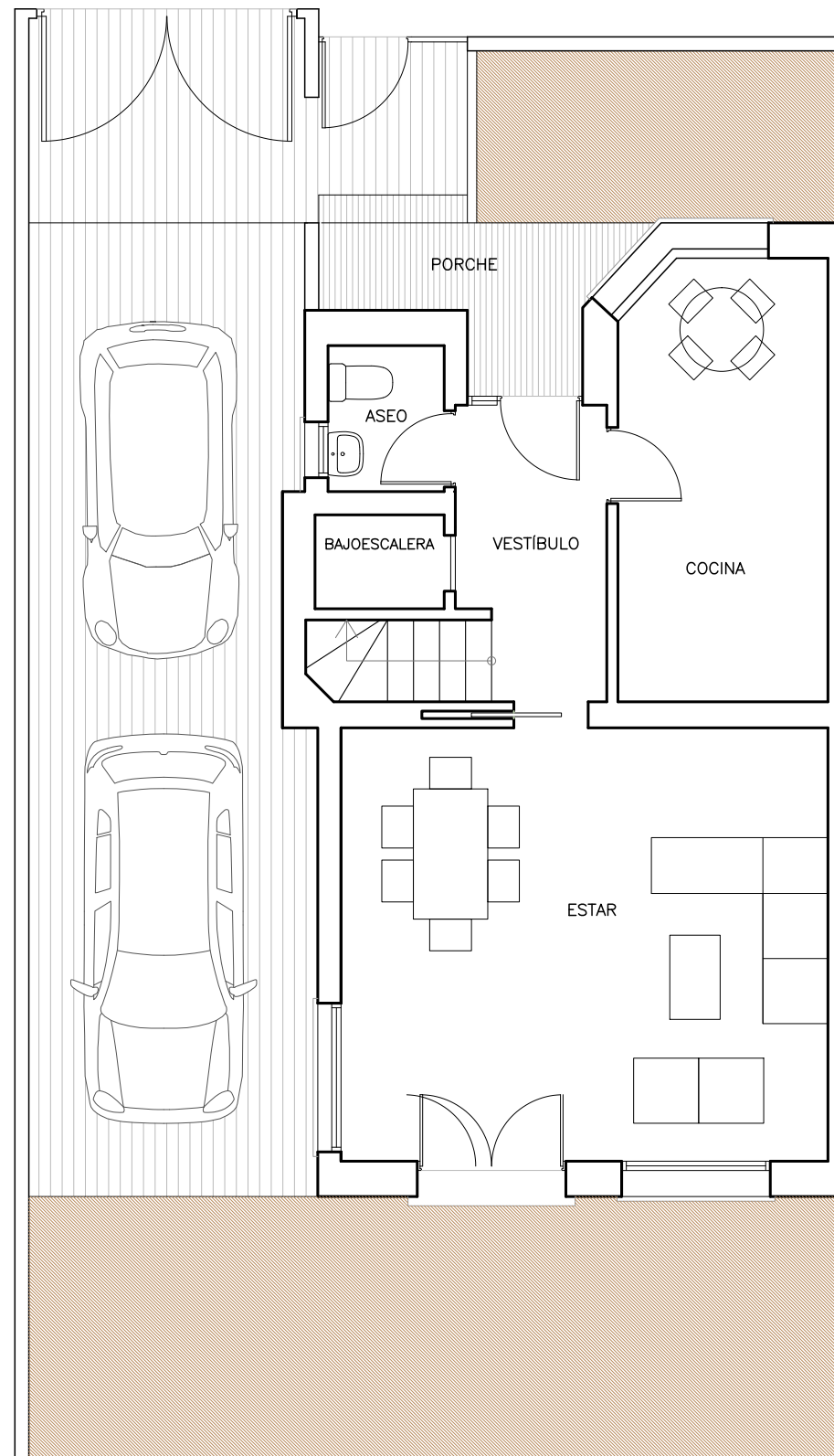
# ALTAMIRA



Este documento (tanto su parte gráfica como los datos referidos a superficies) tiene carácter meramente orientativo. Sin perjuicio de la información exacta contenida en la documentación técnica del edificio. Todo el mobiliario que se muestra en este plano, incluido el de la cocina, se ha incluido a efectos meramente orientativos y decorativos. Los datos referidos a superficies, distribución y linderos son meramente orientativos y pueden sufrir variaciones como consecuencia de exigencias comerciales, jurídicas técnicas o de ejecución de proyecto.



## PLANTA BAJA



CLASIFICACIÓN ENERGÉTICA



ESCALA GRÁFICA  
0 0.5 1 2 3m



Residencial  
El Encinar Fase II

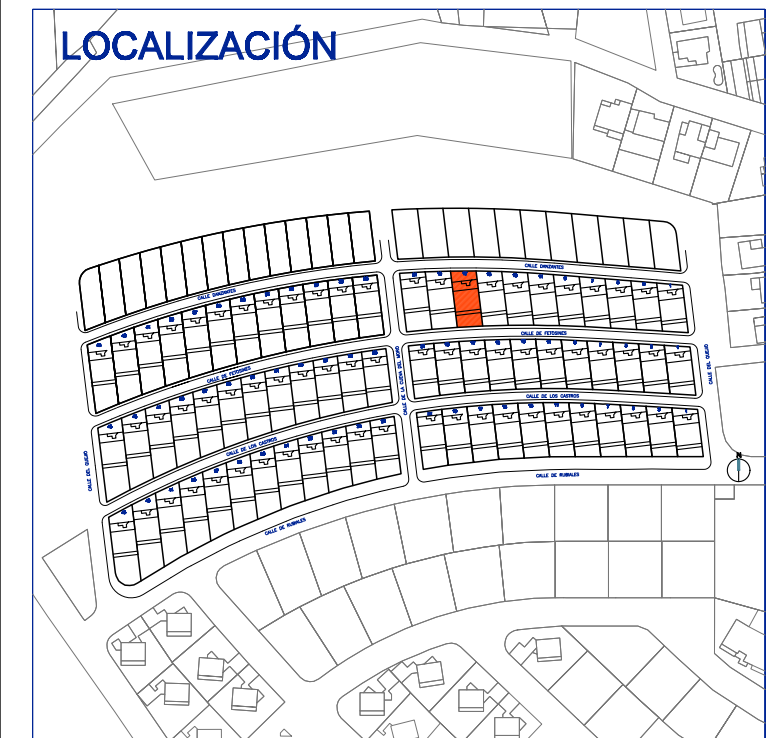
## FASE 2 C/ DANZANTES Y C/ FETOSINES BERNUY DE PORREROS. SEGOVIA

**CALLE DANZANTES Nº 17**

SUPERFICIES APROXIMADAS m<sup>2</sup>

Superficie Construida	132
Superficie de Parcela	176

## LOCALIZACIÓN

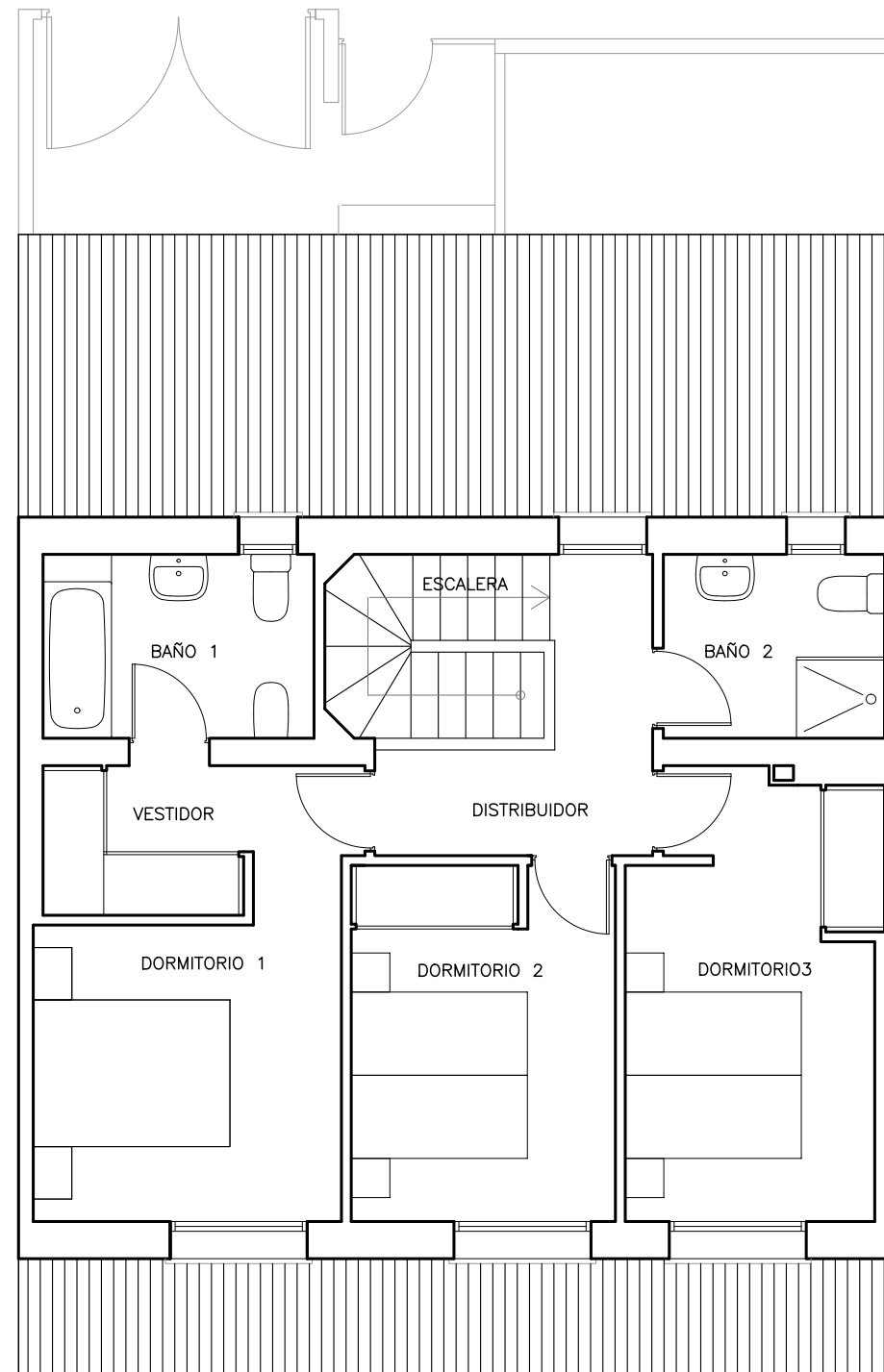


ALTAMIRA



Este documento (tanto su parte gráfica como los datos referidos a superficies) tiene carácter meramente orientativo. Sin perjuicio de la información exacta contenida en la documentación técnica del edificio. Todo el mobiliario que se muestra en este plano, incluido el de la cocina, se ha incluido a efectos meramente orientativos y decorativos. Los datos referidos a superficies, distribución y linderos son meramente orientativos y pueden sufrir variaciones como consecuencia de exigencias comerciales, jurídicas técnicas o de ejecución de proyecto.

## PLANTA PRIMERA



### CLASIFICACIÓN ENERGÉTICA




Residencial  
El Encinar Fase II

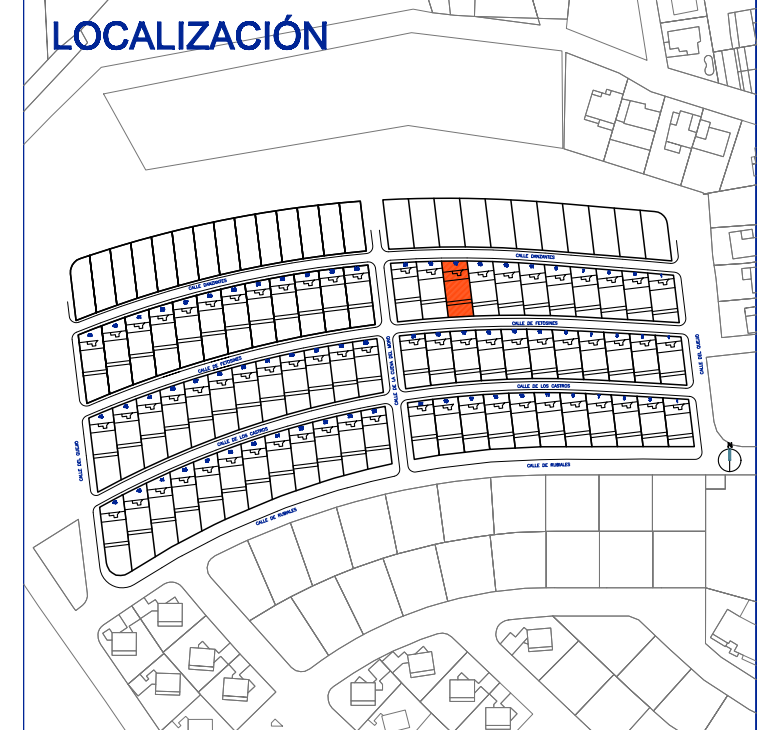
## FASE 2

**C/ DANZANTES Y C/ FETOSINES  
BERNUY DE PORREROS. SEGOVIA**

**CALLE DANZANTES Nº 17**

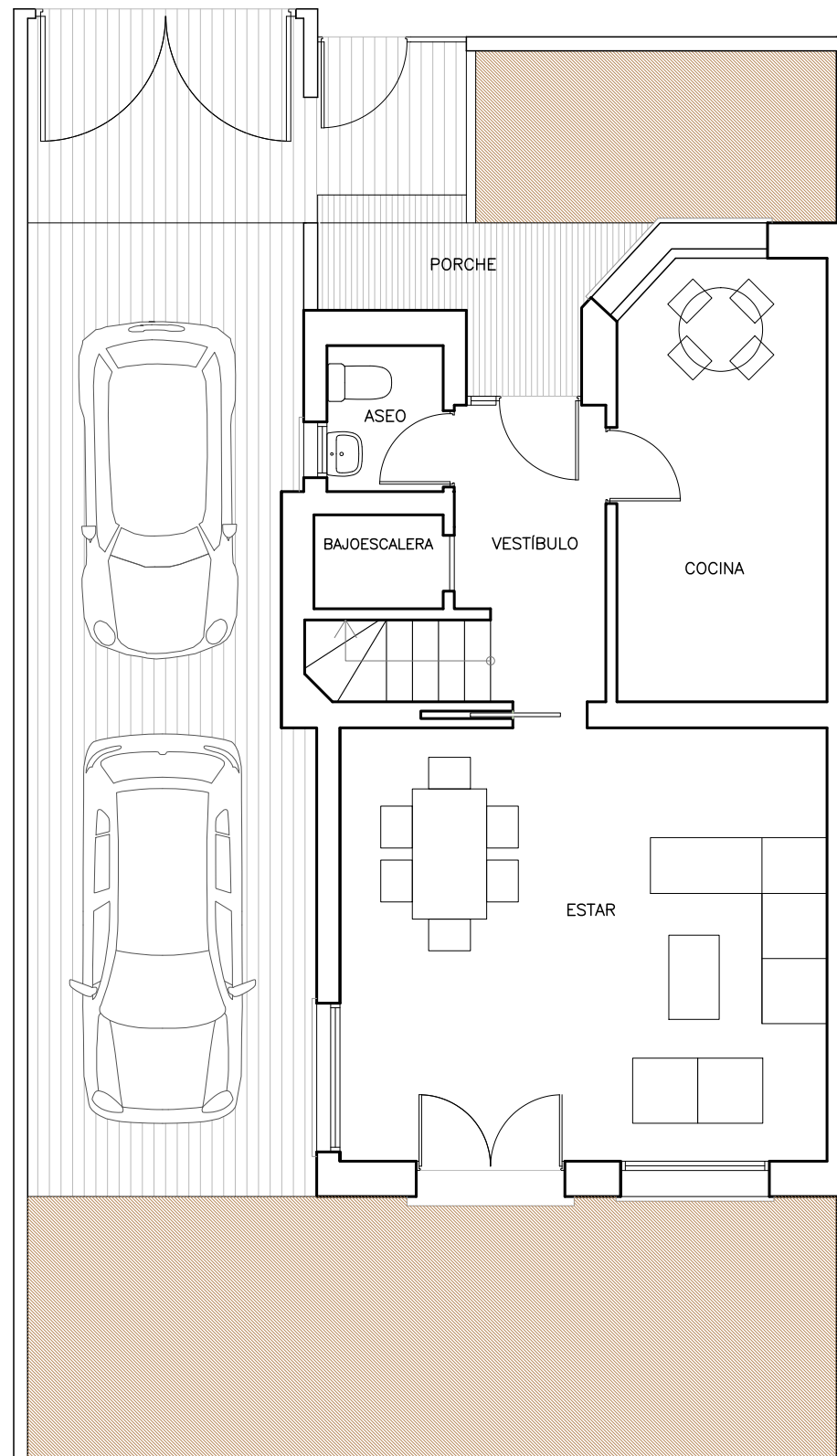
### SUPERFICIES APROXIMADAS m2

Superficie Construida	132
Superficie de Parcela	176




Este documento (tanto su parte gráfica como los datos referidos a superficies) tiene carácter meramente orientativo. Sin perjuicio de la información exacta contenida en la documentación técnica del edificio. Todo el mobiliario que se muestra en este plano, incluido el de la cocina, se ha incluido a efectos meramente orientativos y decorativos. Los datos referidos a superficies, distribución y linderos son meramente orientativos y pueden sufrir variaciones como consecuencia de exigencias comerciales, jurídicas técnicas o de ejecución de proyecto.

## PLANTA BAJA



CLASIFICACIÓN ENERGÉTICA



ESCALA GRÁFICA  
0 0.5 1 2 3m



Residencial  
El Encinar Fase II

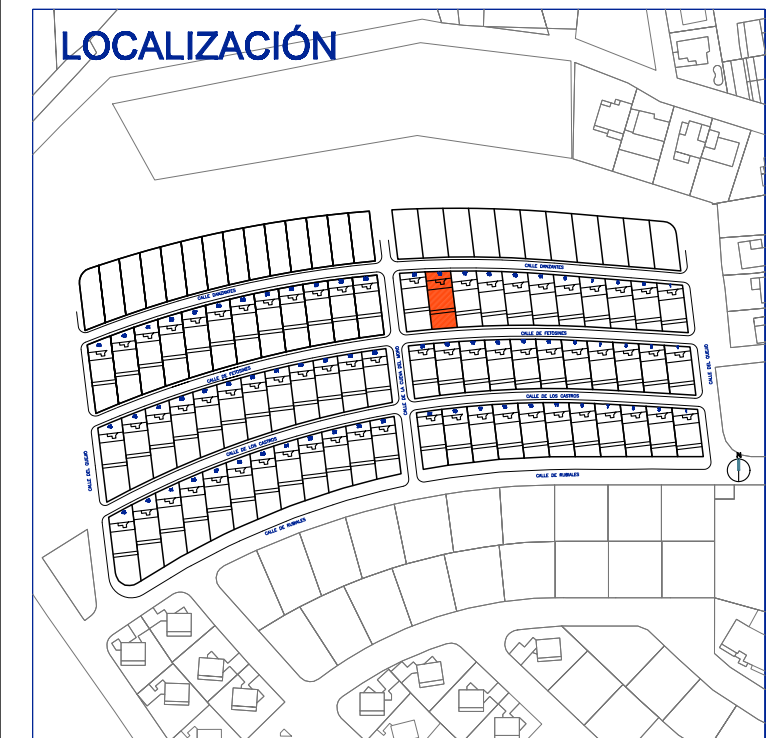
## FASE 2 C/ DANZANTES Y C/ FETOSINES BERNUY DE PORREROS. SEGOVIA

**CALLE DANZANTES Nº 19**

SUPERFICIES APROXIMADAS m<sup>2</sup>

Superficie Construida	132
Superficie de Parcela	180

## LOCALIZACIÓN

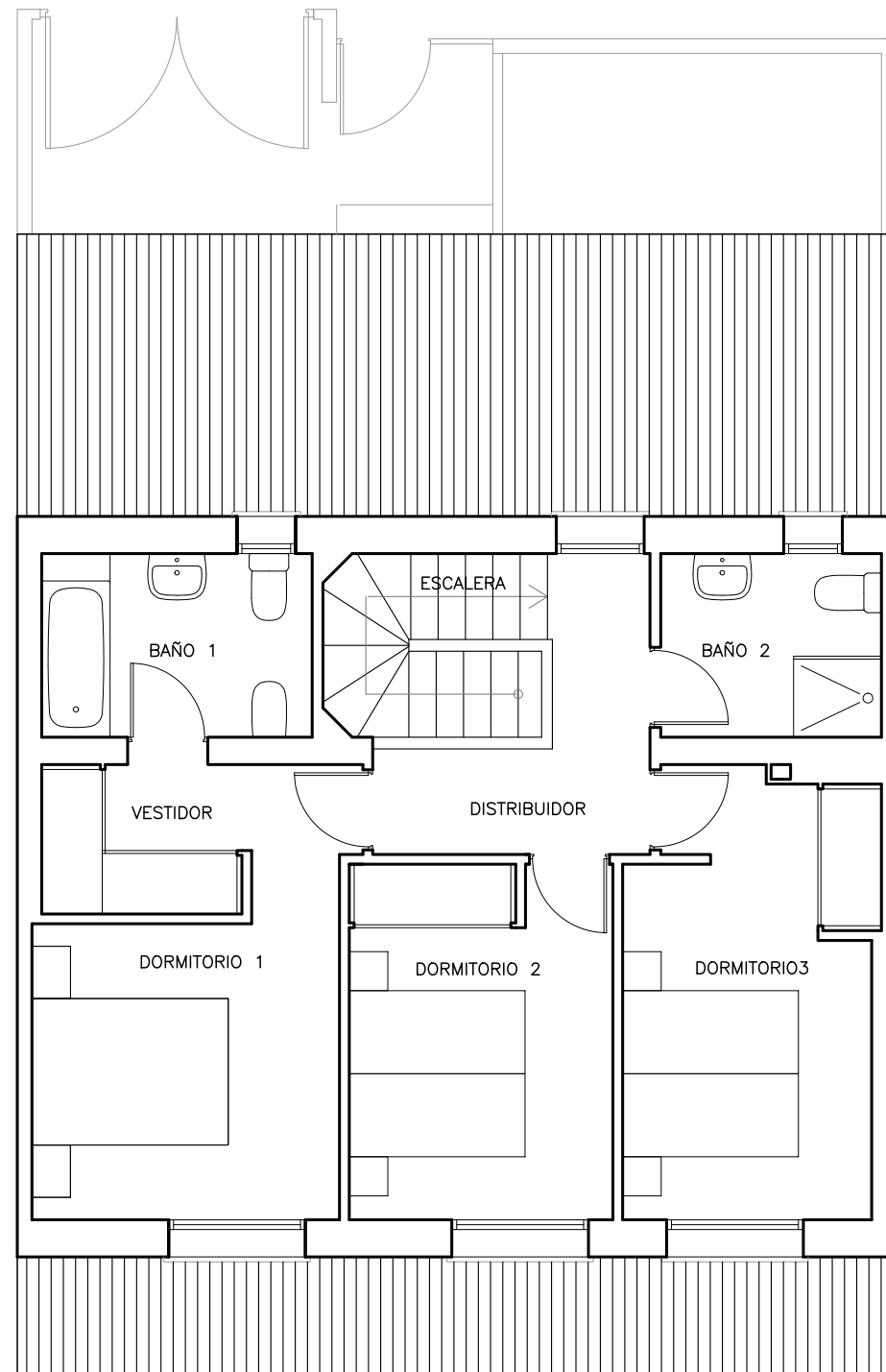


ALTAMIRA



Este documento (tanto su parte gráfica como los datos referidos a superficies) tiene carácter meramente orientativo. Sin perjuicio de la información exacta contenida en la documentación técnica del edificio. Todo el mobiliario que se muestra en este plano, incluido el de la cocina, se ha incluido a efectos meramente orientativos y decorativos. Los datos referidos a superficies, distribución y linderos son meramente orientativos y pueden sufrir variaciones como consecuencia de exigencias comerciales, jurídicas técnicas o de ejecución de proyecto.

## PLANTA PRIMERA



CLASIFICACIÓN ENERGÉTICA



ESCALA GRÁFICA  
0 0.5 1 2 3m



Residencial  
El Encinar Fase II

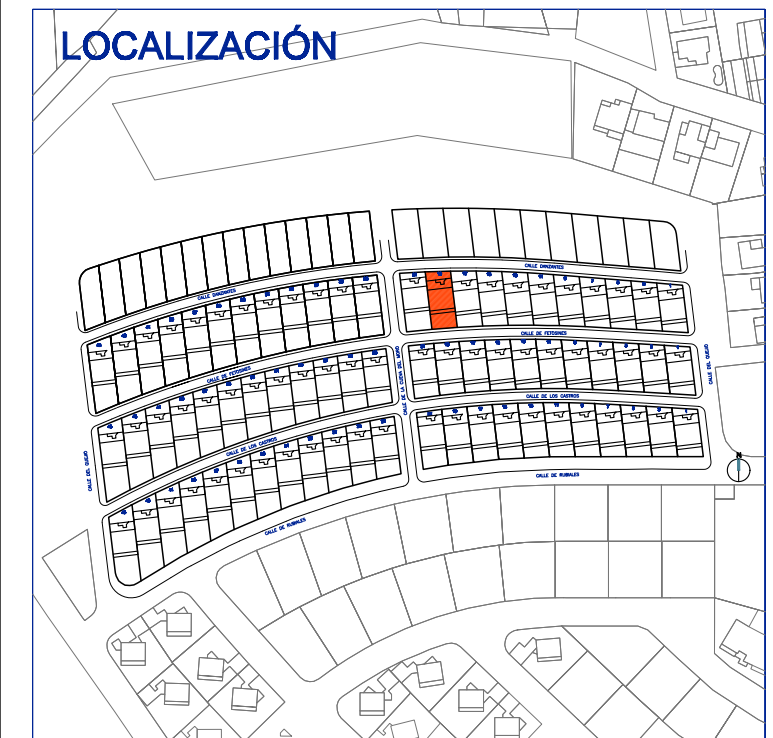
## FASE 2 C/ DANZANTES Y C/ FETOSINES BERNUY DE PORREROS. SEGOVIA

**CALLE DANZANTES Nº 19**

SUPERFICIES APROXIMADAS m<sup>2</sup>

Superficie Construida	132
Superficie de Parcela	180

## LOCALIZACIÓN

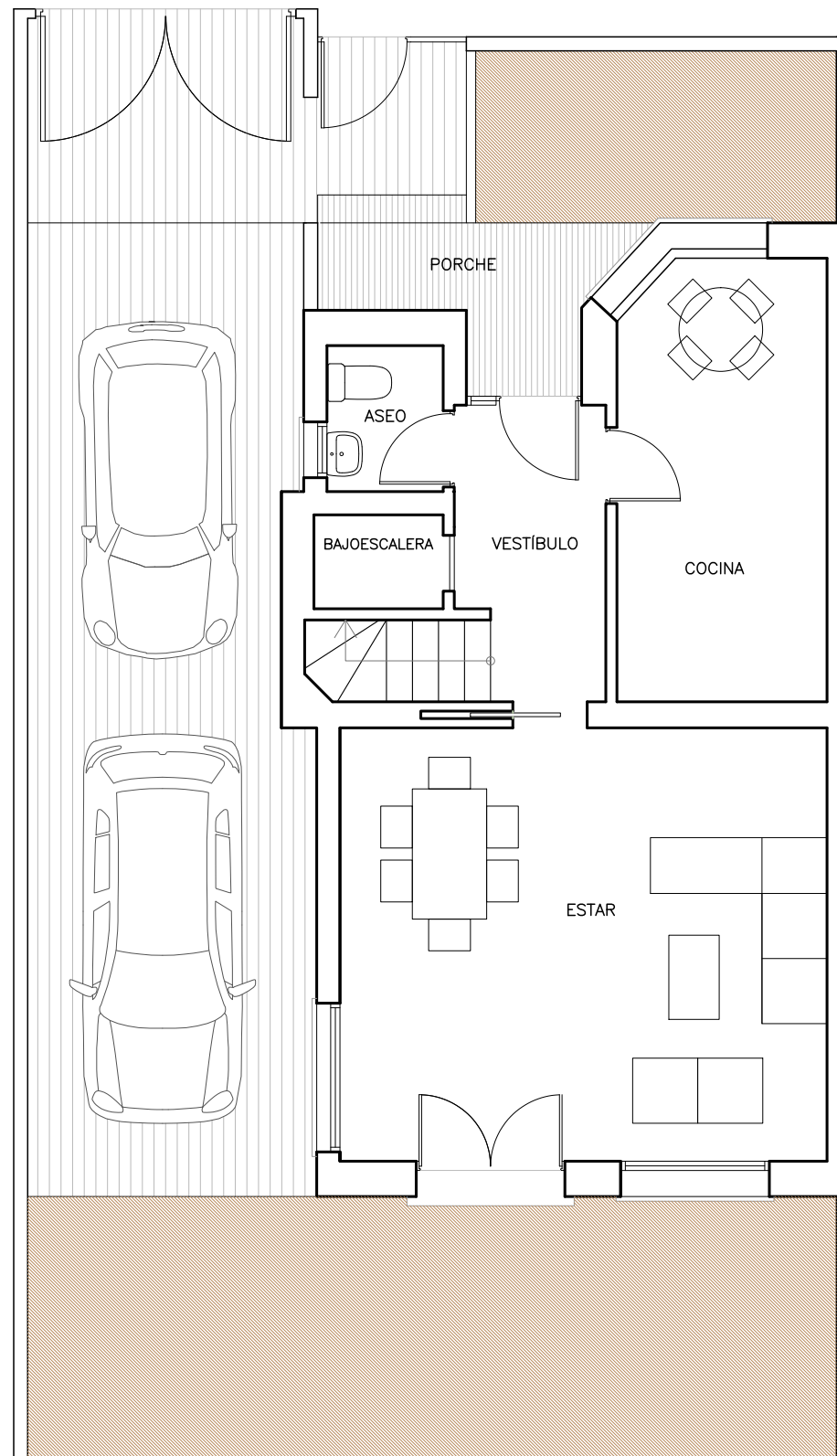


# ALTAMIRA



Este documento (tanto su parte gráfica como los datos referidos a superficies) tiene carácter meramente orientativo. Sin perjuicio de la información exacta contenida en la documentación técnica del edificio. Todo el mobiliario que se muestra en este plano, incluido el de la cocina, se ha incluido a efectos meramente orientativos y decorativos. Los datos referidos a superficies, distribución y linderos son meramente orientativos y pueden sufrir variaciones como consecuencia de exigencias comerciales, jurídicas técnicas o de ejecución de proyecto.


## PLANTA BAJA



### CLASIFICACIÓN ENERGÉTICA



ESCALA GRÁFICA  
0 0.5 1 2 3m



Residencial  
El Encinar Fase II

## FASE 2

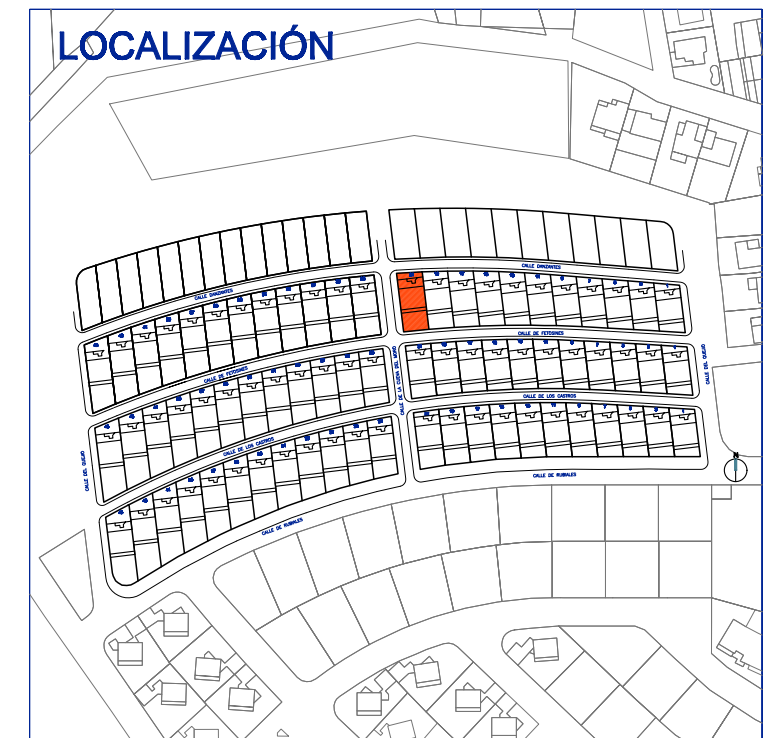
### C/ DANZANTES Y C/ FETOSINES BERNUY DE PORREROS. SEGOVIA

**CALLE DANZANTES Nº 21**

SUPERFICIES APROXIMADAS m<sup>2</sup>

Superficie Construida	132
Superficie de Parcela	186

### LOCALIZACIÓN

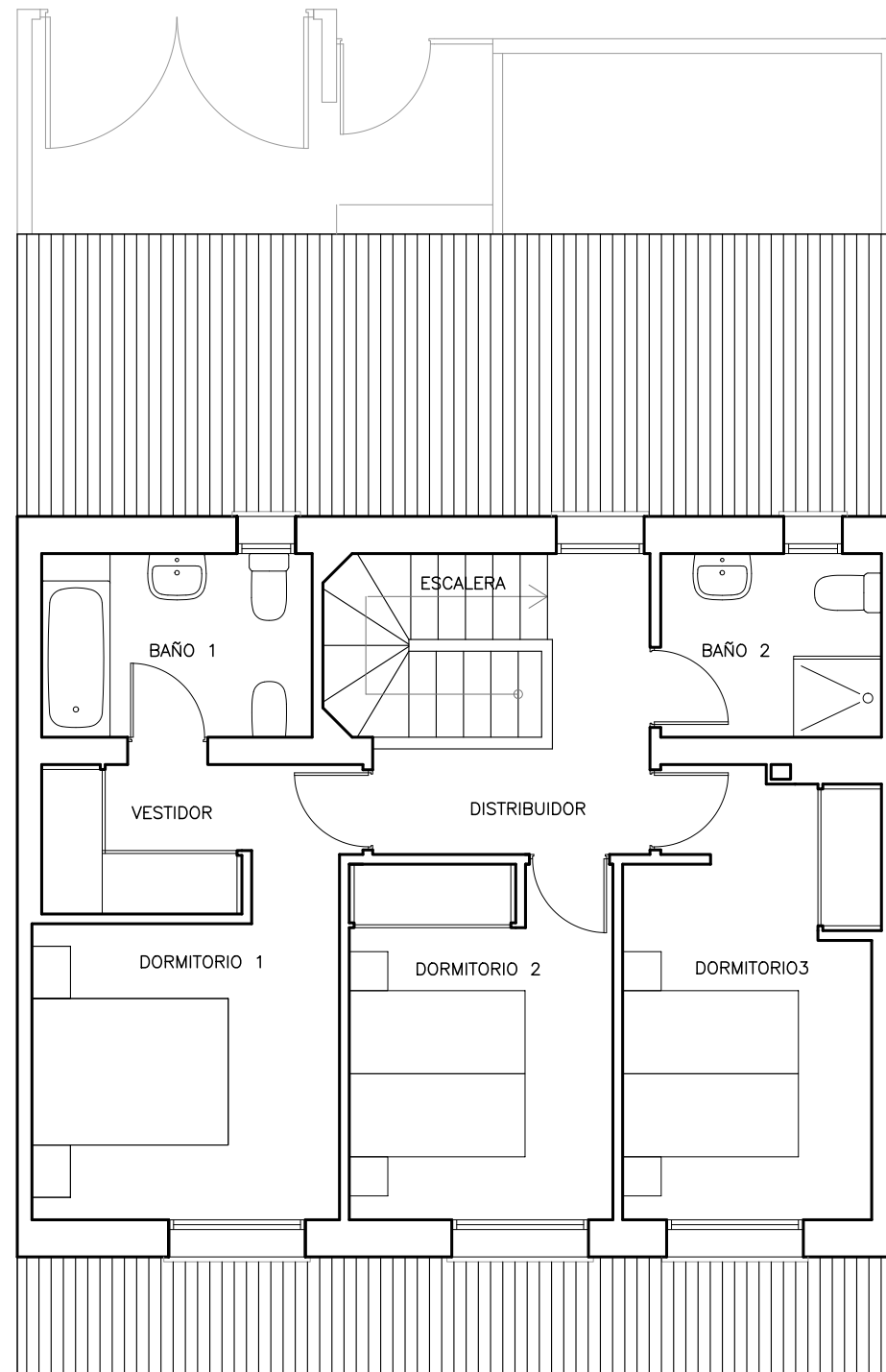


# ALTAMIRA



Este documento (tanto su parte gráfica como los datos referidos a superficies) tiene carácter meramente orientativo. Sin perjuicio de la información exacta contenida en la documentación técnica del edificio. Todo el mobiliario que se muestra en este plano, incluido el de la cocina, se ha incluido a efectos meramente orientativos y decorativos. Los datos referidos a superficies, distribución y linderos son meramente orientativos y pueden sufrir variaciones como consecuencia de exigencias comerciales, jurídicas técnicas o de ejecución de proyecto.

## PLANTA PRIMERA



### CLASIFICACIÓN ENERGÉTICA



ESCALA GRÁFICA  
0 0.5 1 2 3m



Residencial  
El Encinar Fase II

## FASE 2

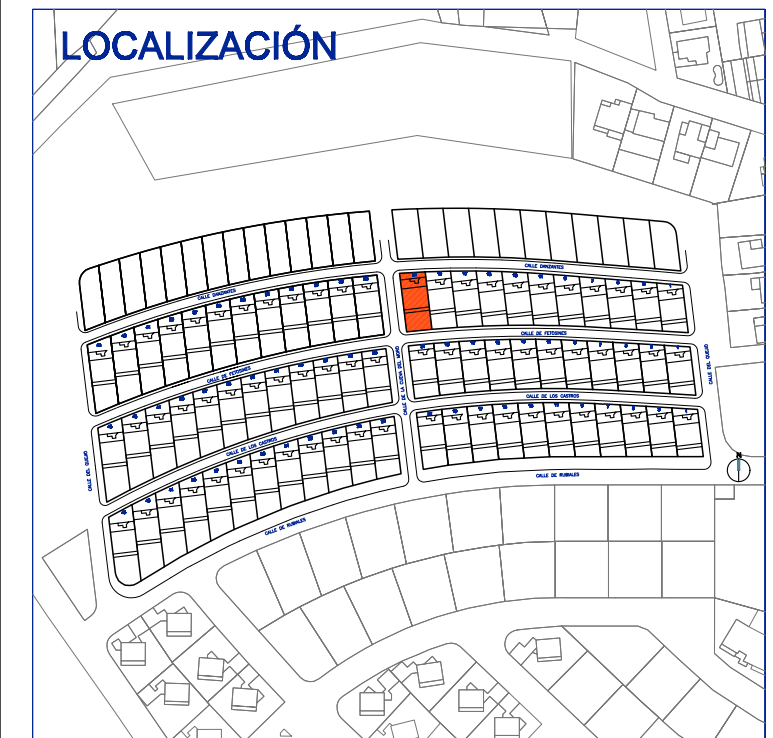
**C/ DANZANTES Y C/ FETOSINES  
BERNUY DE PORREROS. SEGOVIA**

**CALLE DANZANTES Nº 21**

**SUPERFICIES APROXIMADAS m2**

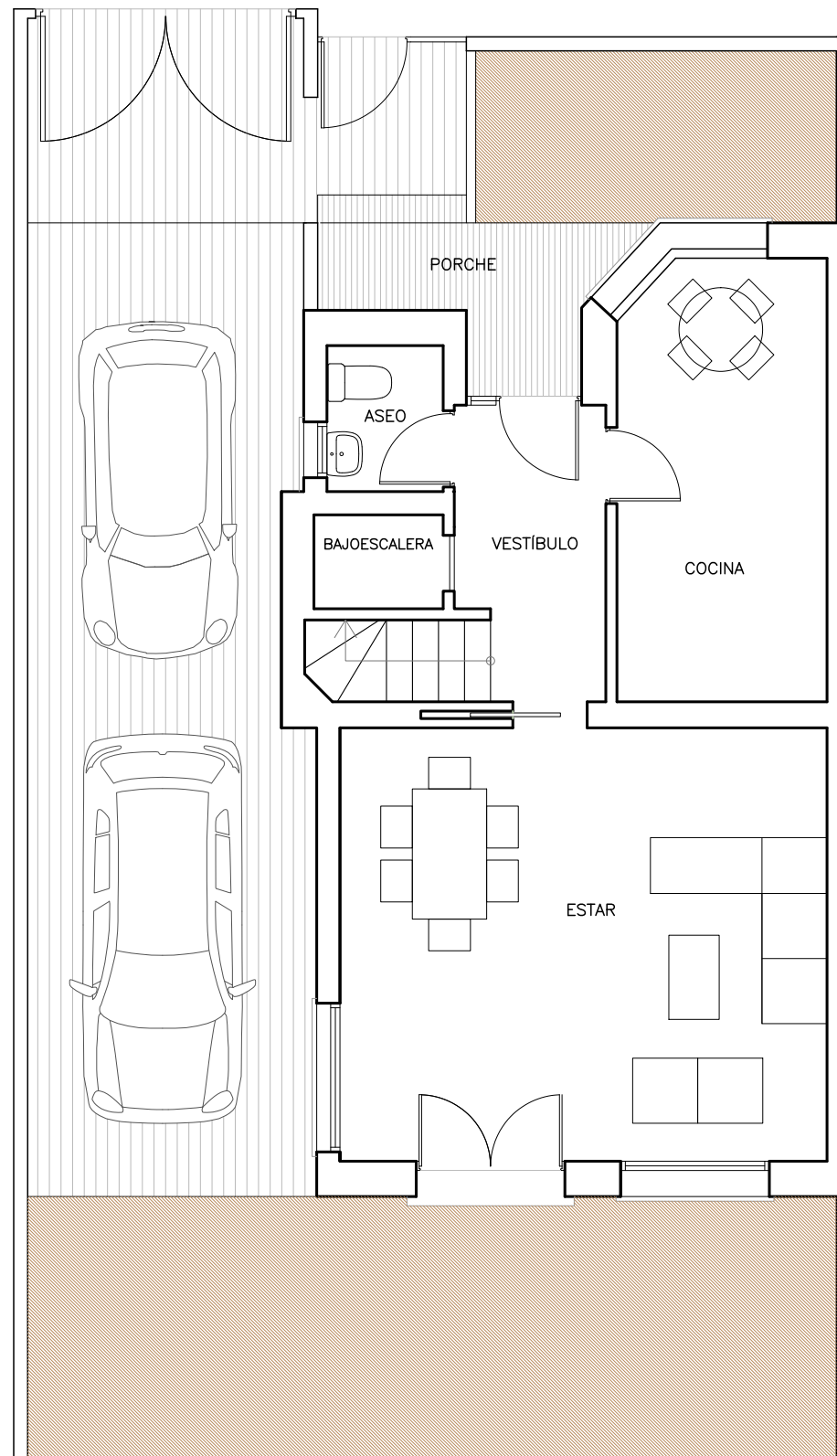
Superficie Construida	132
Superficie de Parcela	186

## LOCALIZACIÓN



Este documento (tanto su parte gráfica como los datos referidos a superficies) tiene carácter meramente orientativo. Sin perjuicio de la información exacta contenida en la documentación técnica del edificio. Todo el mobiliario que se muestra en este plano, incluido el de la cocina, se ha incluido a efectos meramente orientativos y decorativos. Los datos referidos a superficies, distribución y linderos son meramente orientativos y pueden sufrir variaciones como consecuencia de exigencias comerciales, jurídicas técnicas o de ejecución de proyecto.

## PLANTA BAJA



CLASIFICACIÓN ENERGÉTICA



ESCALA GRÁFICA  
0 0.5 1 2 3m



Residencial  
El Encinar Fase II

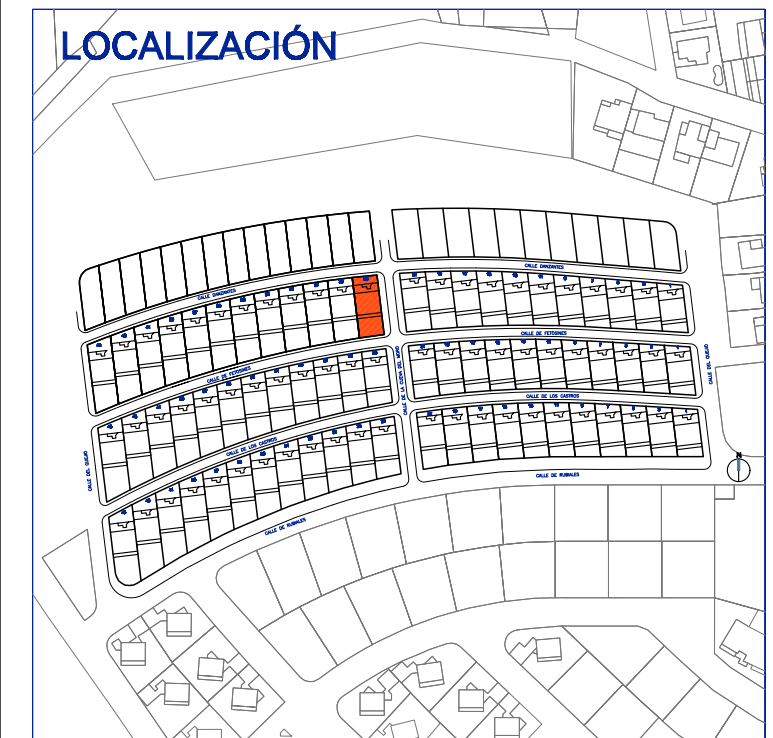
## FASE 2 C/ DANZANTES Y C/ FETOSINES BERNUY DE PORREROS. SEGOVIA

**CALLE DANZANTES Nº 23**

SUPERFICIES APROXIMADAS m<sup>2</sup>

Superficie Construida	132
Superficie de Parcela	190

## LOCALIZACIÓN

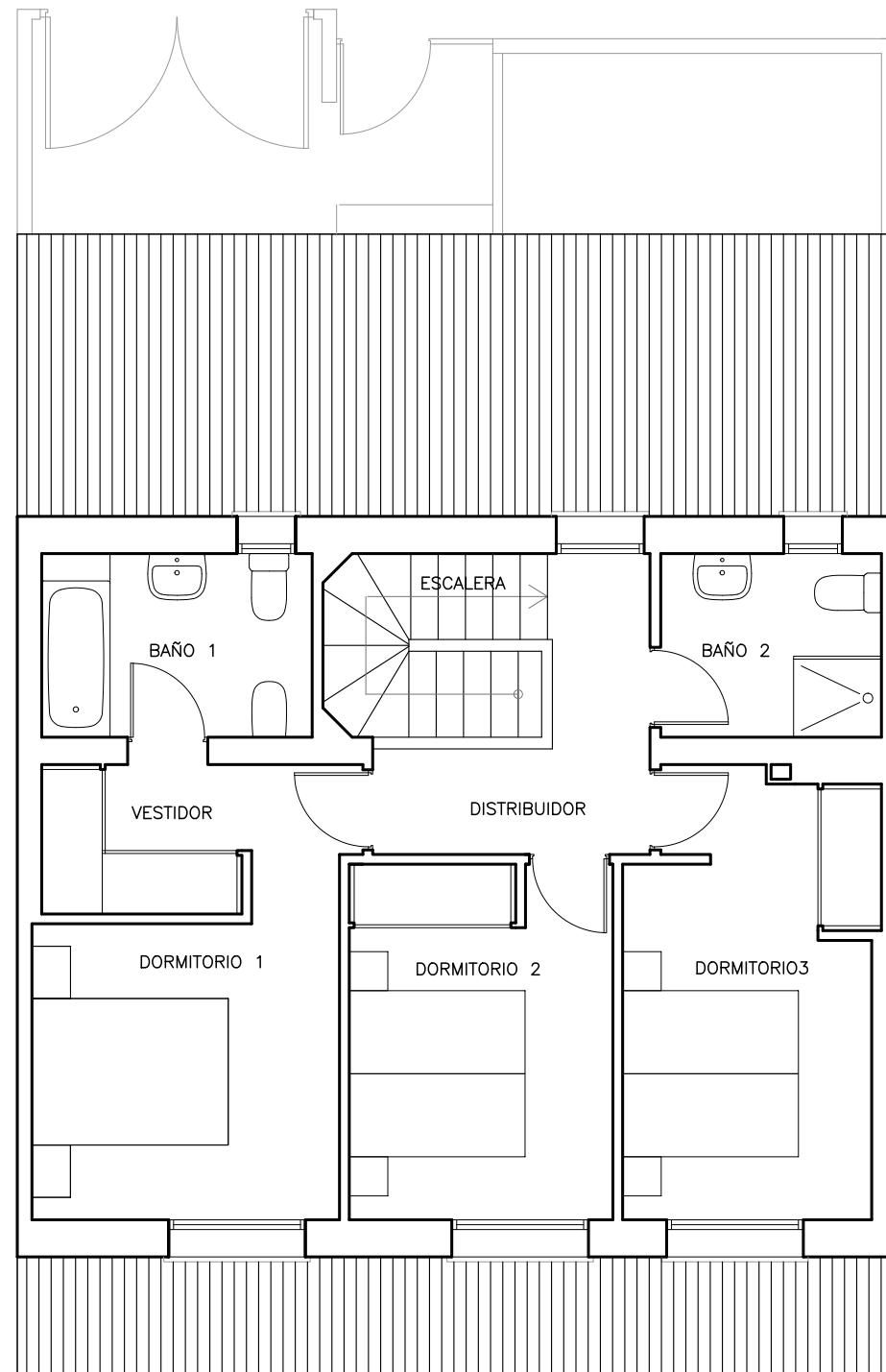


ALTAMIRA



Este documento (tanto su parte gráfica como los datos referidos a superficies) tiene carácter meramente orientativo. Sin perjuicio de la información exacta contenida en la documentación técnica del edificio. Todo el mobiliario que se muestra en este plano, incluido el de la cocina, se ha incluido a efectos meramente orientativos y decorativos. Los datos referidos a superficies, distribución y linderos son meramente orientativos y pueden sufrir variaciones como consecuencia de exigencias comerciales, jurídicas técnicas o de ejecución de proyecto.

## PLANTA PRIMERA



CLASIFICACIÓN ENERGÉTICA



ESCALA GRÁFICA  
0 0.5 1 2 3m



Residencial  
El Encinar Fase II

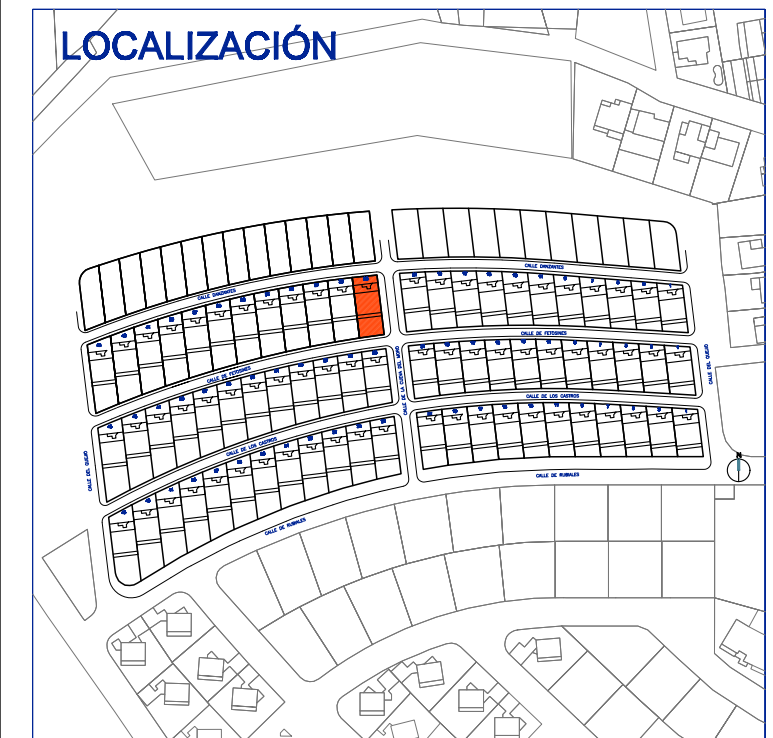
## FASE 2 C/ DANZANTES Y C/ FETOSINES BERNUY DE PORREROS. SEGOVIA

**CALLE DANZANTES Nº 23**

SUPERFICIES APROXIMADAS m<sup>2</sup>

Superficie Construida	132
Superficie de Parcela	190

## LOCALIZACIÓN



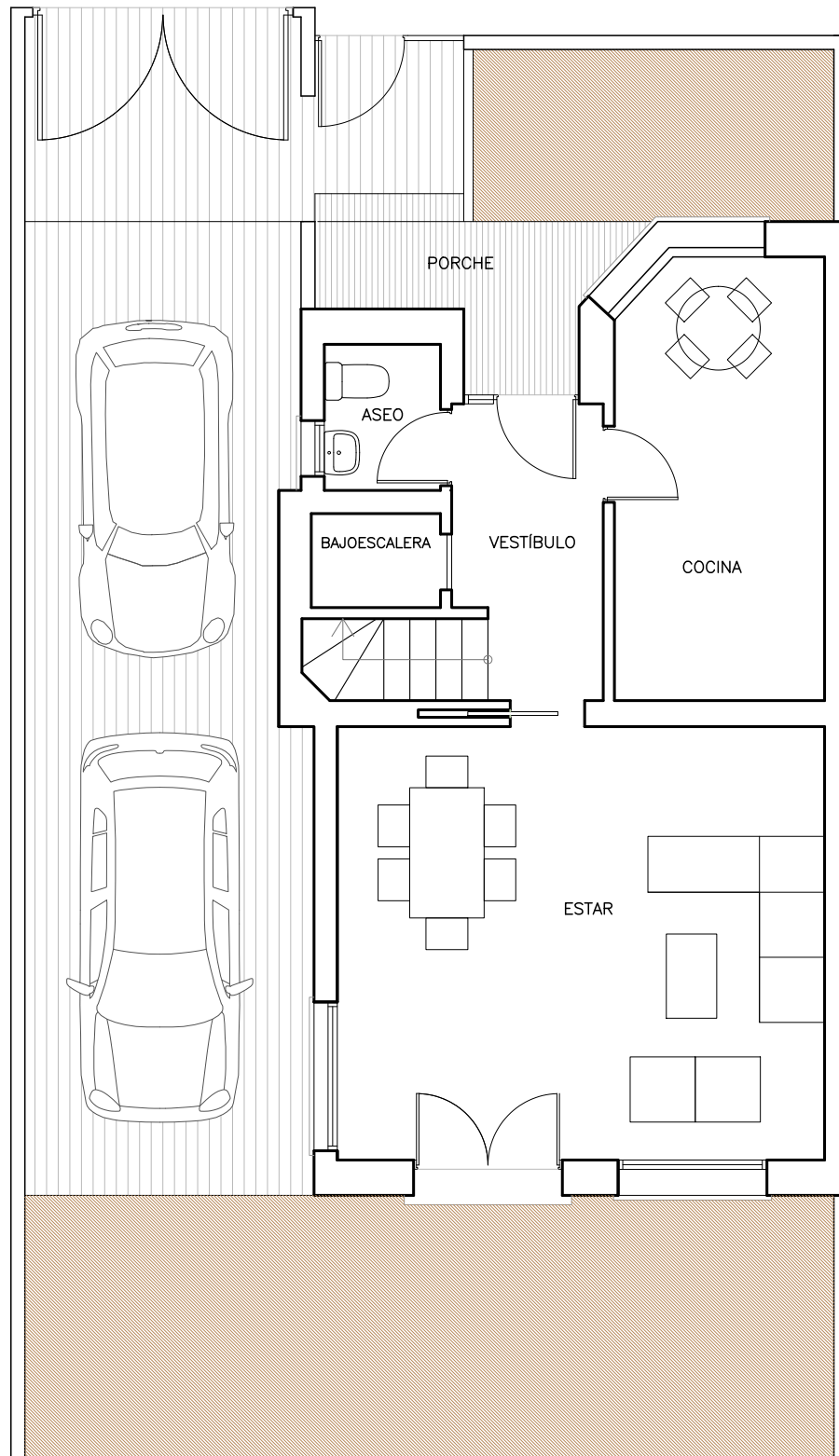
# ALTAMIRA



Este documento (tanto su parte gráfica como los datos referidos a superficies) tiene carácter meramente orientativo. Sin perjuicio de la información exacta contenida en la documentación técnica del edificio. Todo el mobiliario que se muestra en este plano, incluido el de la cocina, se ha incluido a efectos meramente orientativos y decorativos. Los datos referidos a superficies, distribución y linderos son meramente orientativos y pueden sufrir variaciones como consecuencia de exigencias comerciales, jurídicas técnicas o de ejecución de proyecto.



## PLANTA BAJA




CLASIFICACIÓN ENERGÉTICA



ESCALA GRÁFICA  
0 0.5 1 2 3m



Este documento (tanto su parte gráfica como los datos referidos a superficies) tiene carácter meramente orientativo. Sin perjuicio de la información exacta contenida en la documentación técnica del edificio. Todo el mobiliario que se muestra en este plano, incluido el de la cocina, se ha incluido a efectos meramente orientativos y decorativos. Los datos referidos a superficies, distribución y linderos son meramente orientativos y pueden sufrir variaciones como consecuencia de exigencias comerciales, jurídicas técnicas o de ejecución de proyecto.



Residencial  
El Encinar Fase II

## FASE 2

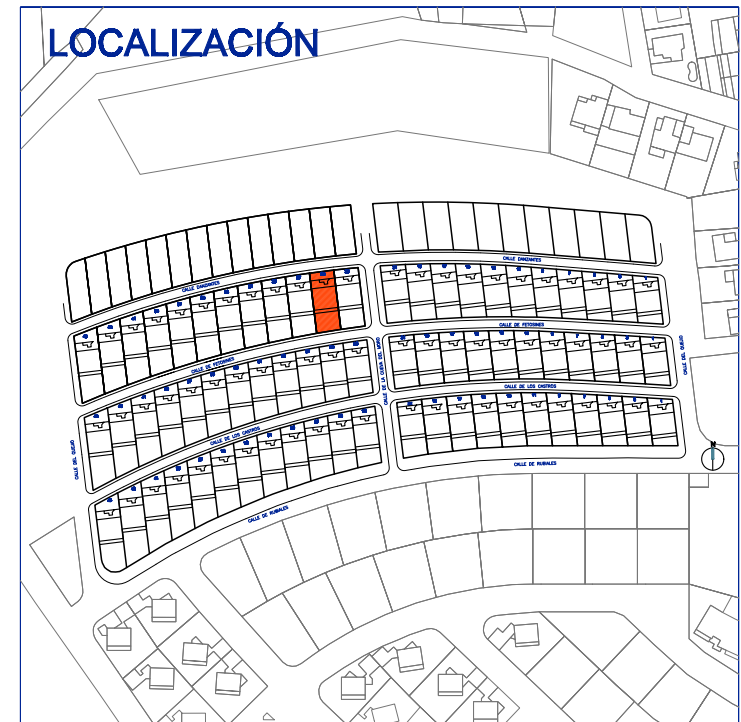
### C/ DANZANTES Y C/ FETOSINES BERNUY DE PORREROS. SEGOVIA

**CALLE DANZANTES Nº 25**

SUPERFICIES APROXIMADAS m<sup>2</sup>

Superficie Construida	132
Superficie de Parcela	193

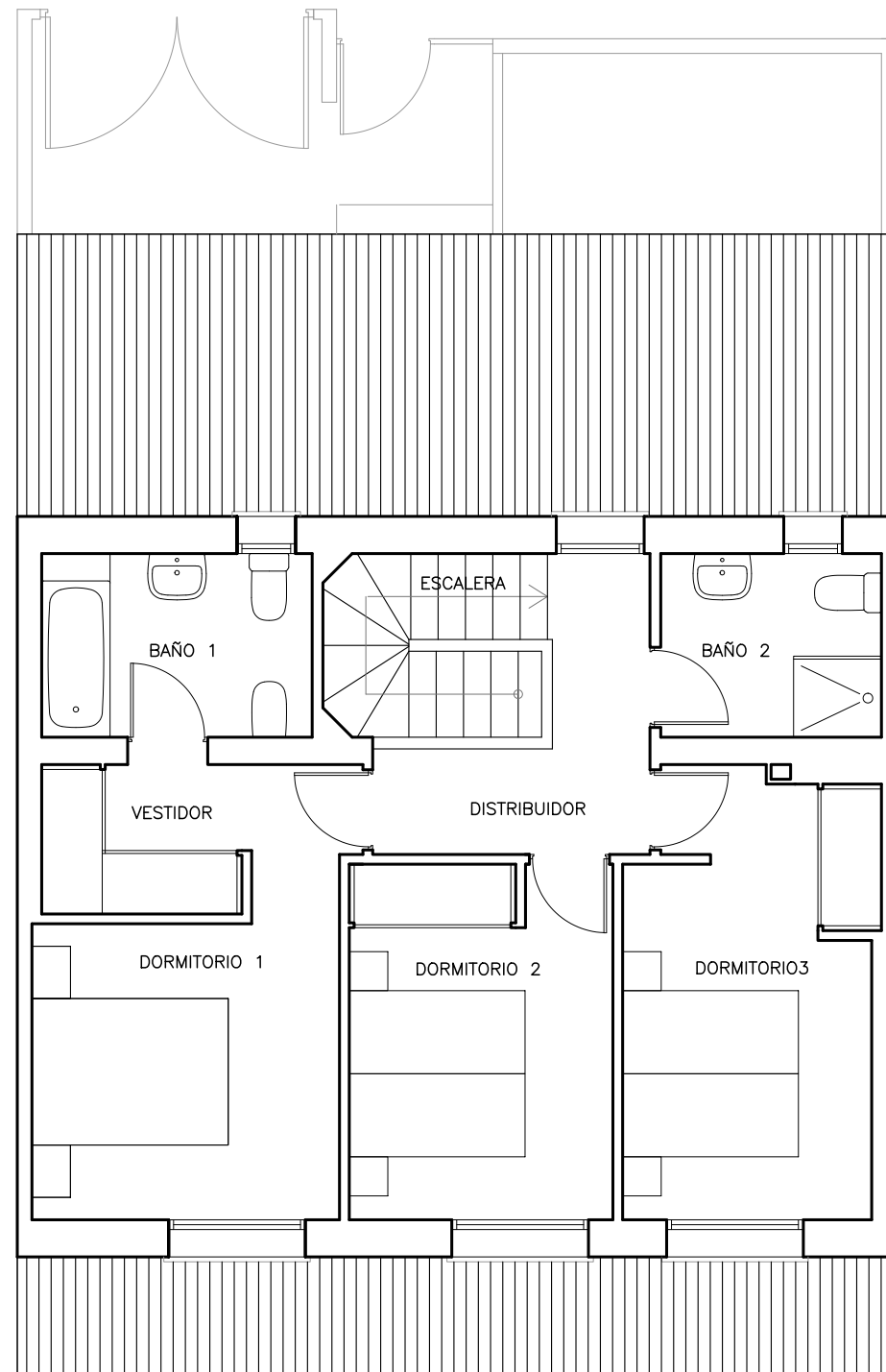
## LOCALIZACIÓN



ALTAMIRA



## PLANTA PRIMERA



CLASIFICACIÓN ENERGÉTICA



ESCALA GRÁFICA  
0 0.5 1 2 3m



Residencial  
El Encinar Fase II

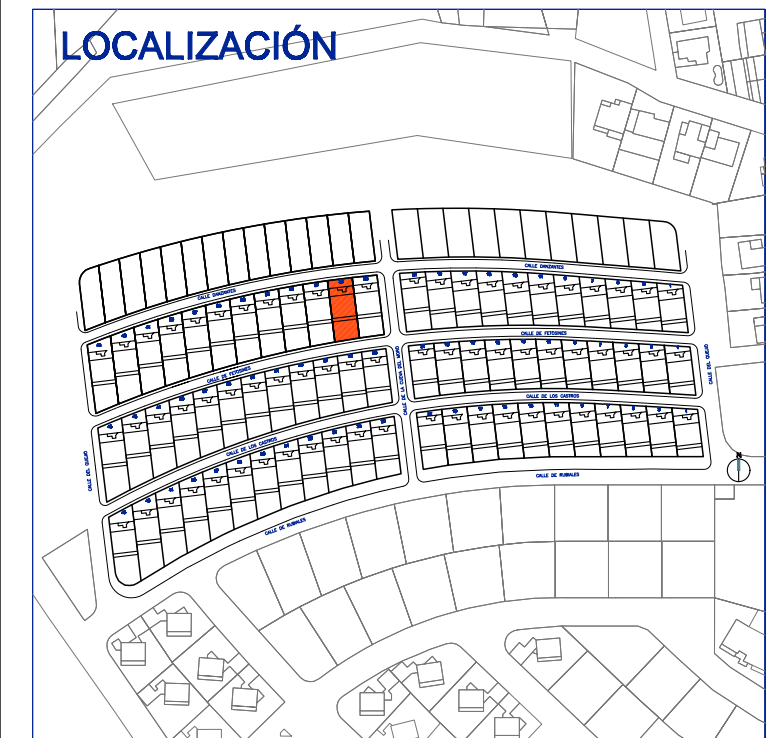
## FASE 2 C/ DANZANTES Y C/ FETOSINES BERNUY DE PORREROS. SEGOVIA

**CALLE DANZANTES Nº 25**

SUPERFICIES APROXIMADAS m2

Superficie Construida	132
Superficie de Parcela	193

## LOCALIZACIÓN

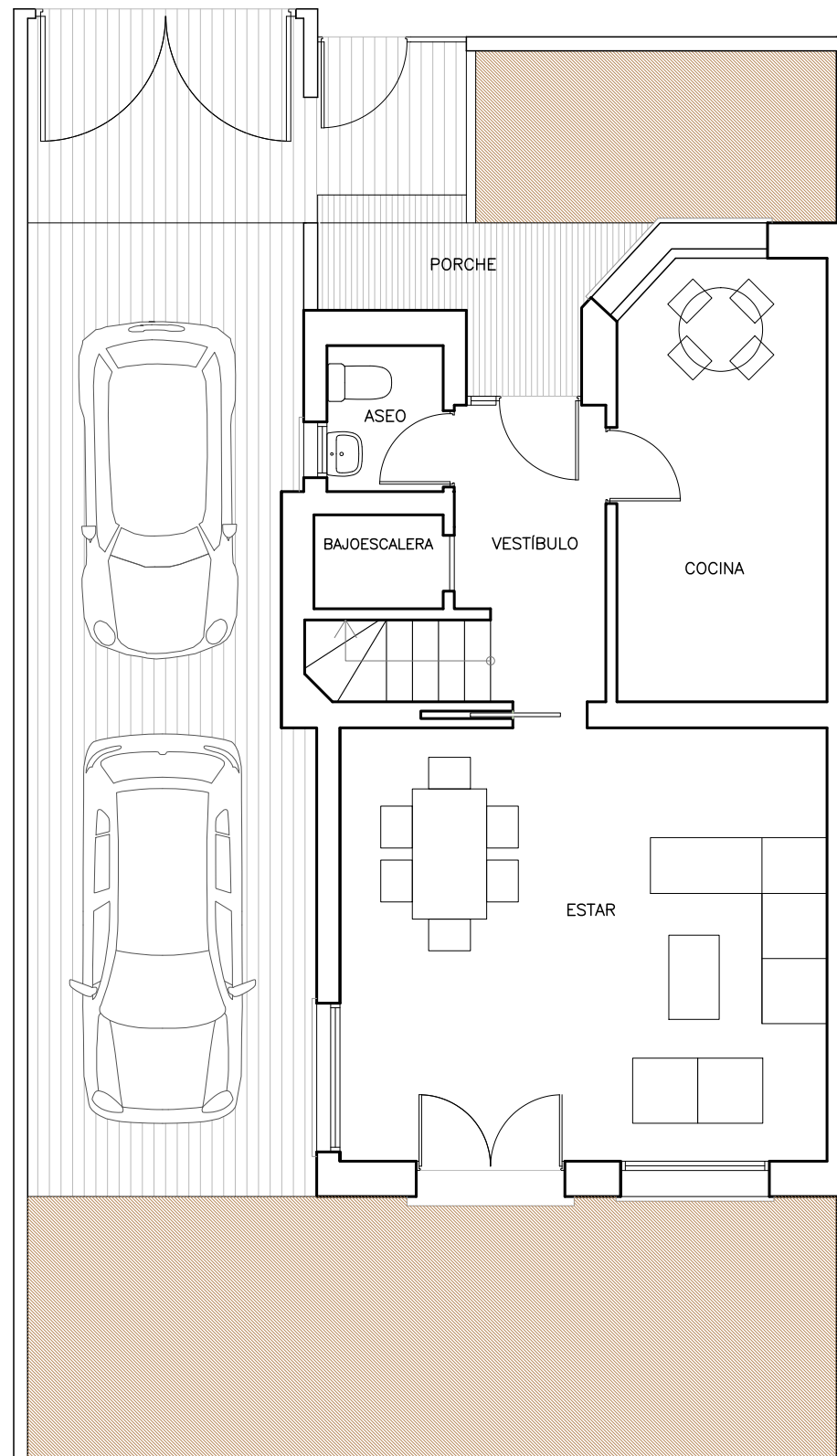


ALTAMIRA



Este documento (tanto su parte gráfica como los datos referidos a superficies) tiene carácter meramente orientativo. Sin perjuicio de la información exacta contenida en la documentación técnica del edificio. Todo el mobiliario que se muestra en este plano, incluido el de la cocina, se ha incluido a efectos meramente orientativos y decorativos. Los datos referidos a superficies, distribución y linderos son meramente orientativos y pueden sufrir variaciones como consecuencia de exigencias comerciales, jurídicas técnicas o de ejecución de proyecto.

## PLANTA BAJA



CLASIFICACIÓN ENERGÉTICA



ESCALA GRÁFICA  
0 0.5 1 2 3m



Residencial  
El Encinar Fase II

## FASE 2 C/ DANZANTES Y C/ FETOSINES BERNUY DE PORREROS. SEGOVIA

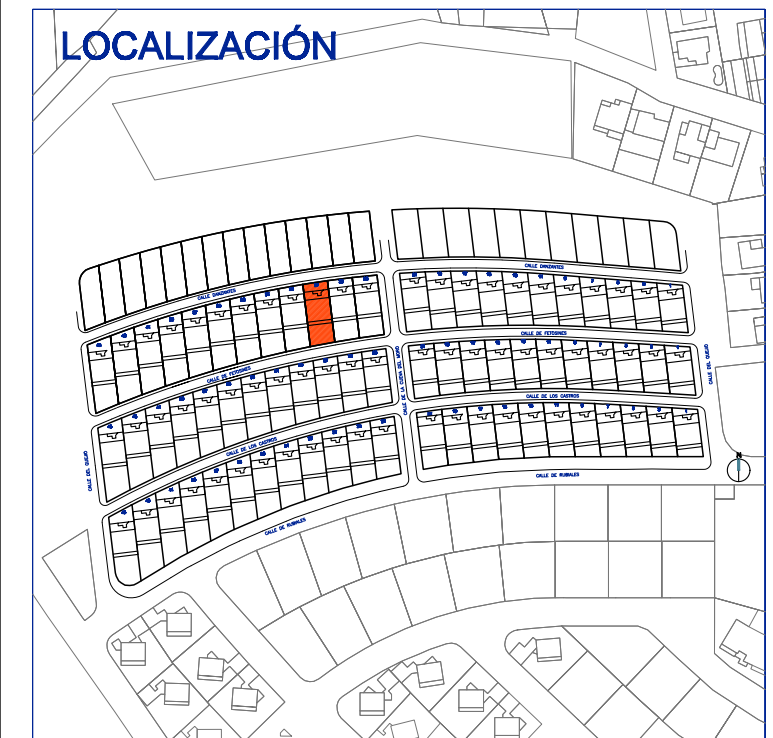
**CALLE DANZANTES Nº 27**

SUPERFICIES APROXIMADAS m<sup>2</sup>

Superficie Construida 132

Superficie de Parcela 196

### LOCALIZACIÓN

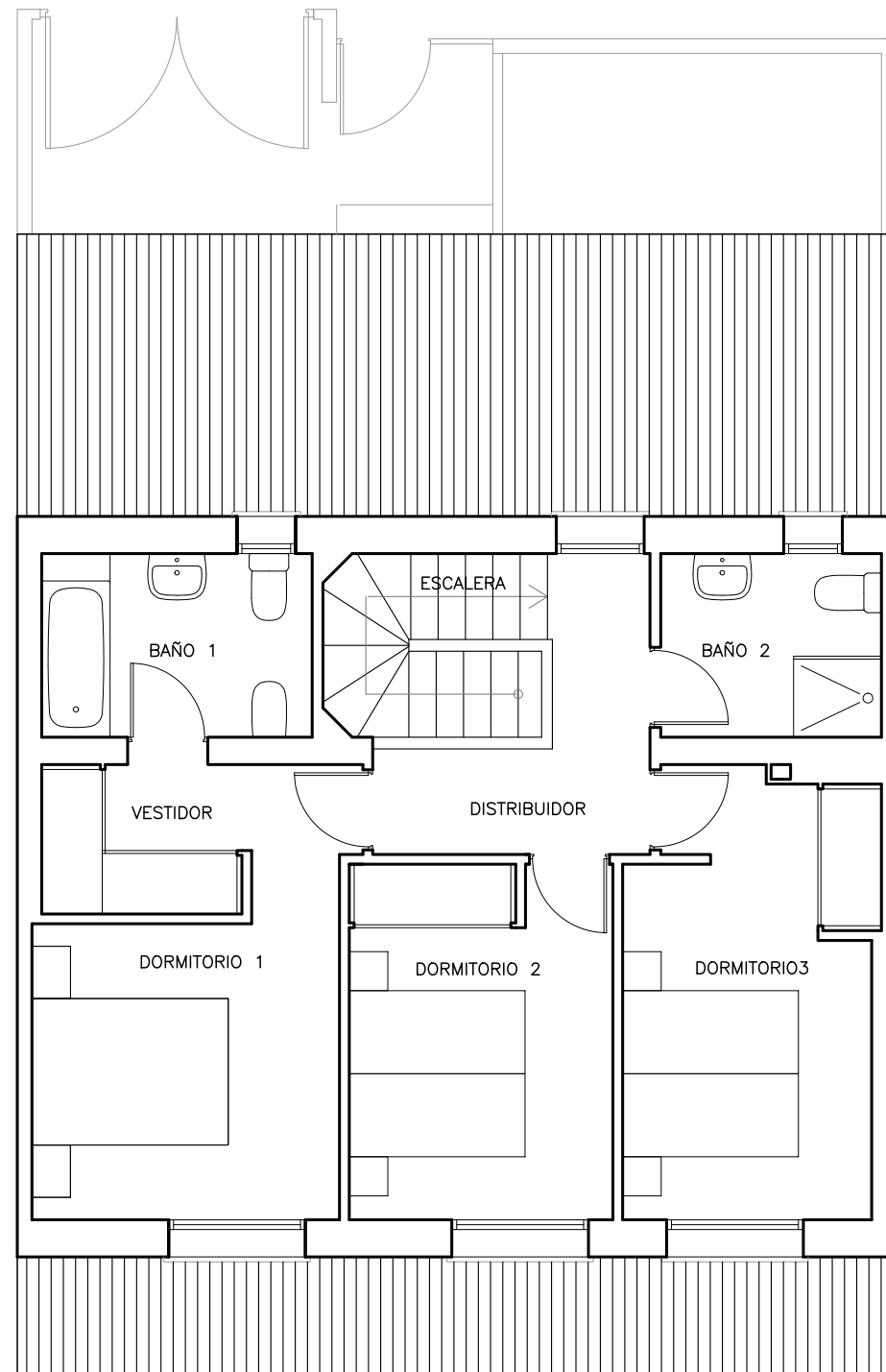


ALTAMIRA



Este documento (tanto su parte gráfica como los datos referidos a superficies) tiene carácter meramente orientativo. Sin perjuicio de la información exacta contenida en la documentación técnica del edificio. Todo el mobiliario que se muestra en este plano, incluido el de la cocina, se ha incluido a efectos meramente orientativos y decorativos. Los datos referidos a superficies, distribución y linderos son meramente orientativos y pueden sufrir variaciones como consecuencia de exigencias comerciales, jurídicas técnicas o de ejecución de proyecto.

## PLANTA PRIMERA



CLASIFICACIÓN ENERGÉTICA



ESCALA GRÁFICA  
0 0.5 1 2 3m



Residencial  
El Encinar Fase II

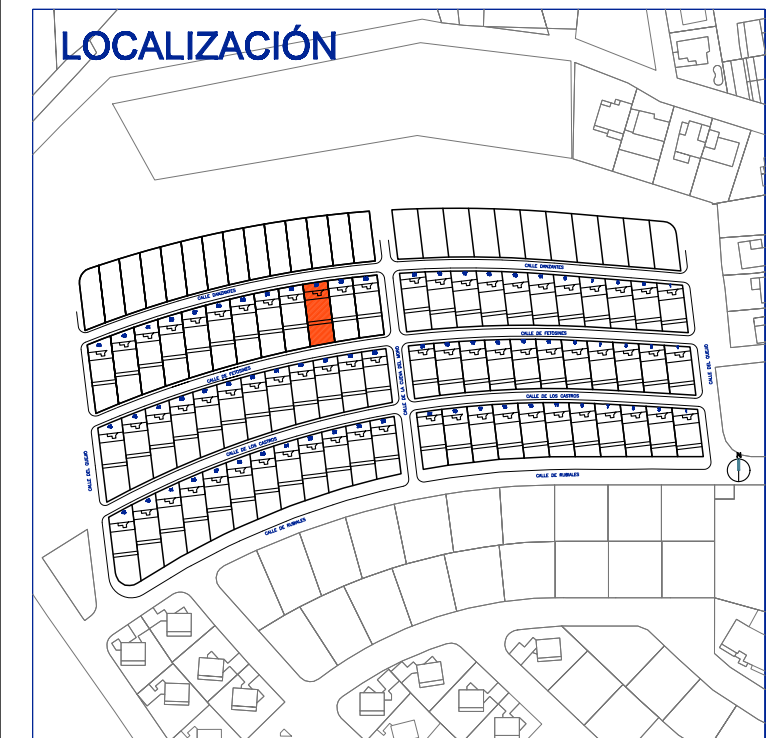
## FASE 2 C/ DANZANTES Y C/ FETOSINES BERNUY DE PORREROS. SEGOVIA

**CALLE DANZANTES Nº 27**

SUPERFICIES APROXIMADAS m2

Superficie Construida 132

## LOCALIZACIÓN

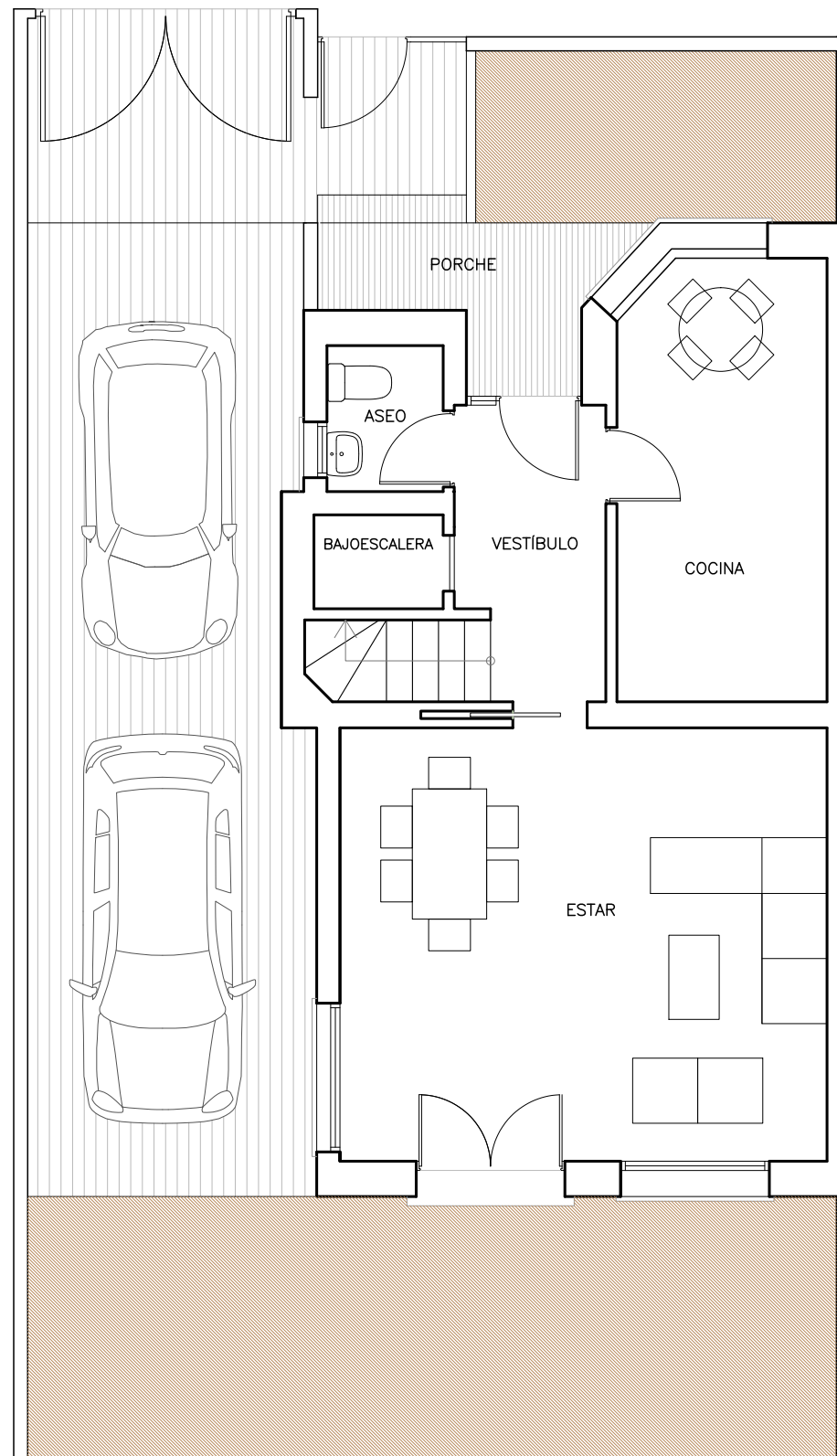


ALTAMIRA



Este documento (tanto su parte gráfica como los datos referidos a superficies) tiene carácter meramente orientativo. Sin perjuicio de la información exacta contenida en la documentación técnica del edificio. Todo el mobiliario que se muestra en este plano, incluido el de la cocina, se ha incluido a efectos meramente orientativos y decorativos. Los datos referidos a superficies, distribución y linderos son meramente orientativos y pueden sufrir variaciones como consecuencia de exigencias comerciales, jurídicas técnicas o de ejecución de proyecto.

## PLANTA BAJA



CLASIFICACIÓN ENERGÉTICA



ESCALA GRÁFICA  
0 0.5 1 2 3m



Residencial  
El Encinar Fase II

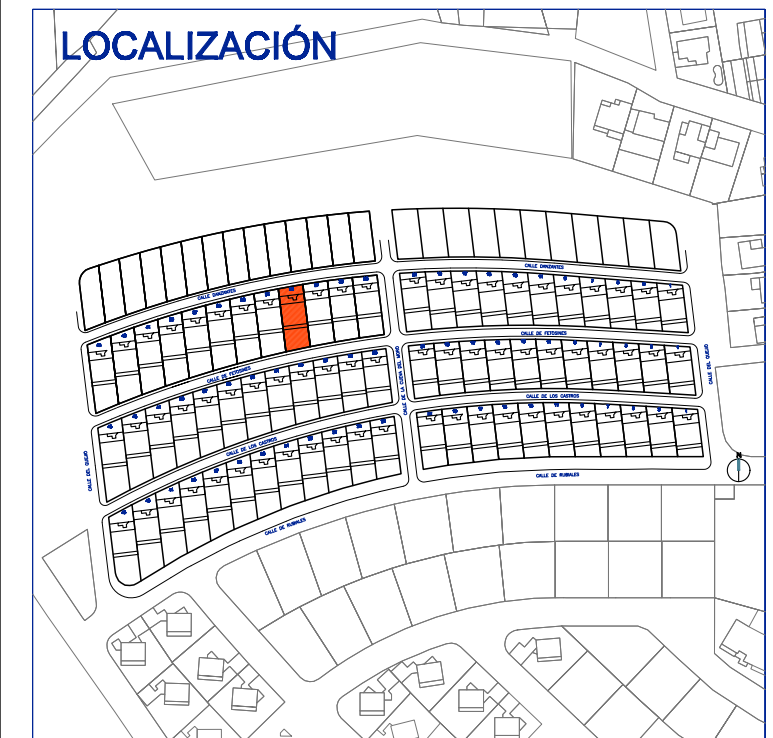
## FASE 2 C/ DANZANTES Y C/ FETOSINES BERNUY DE PORREROS. SEGOVIA

**CALLE DANZANTES Nº 29**

SUPERFICIES APROXIMADAS m<sup>2</sup>

Superficie Construida	132
Superficie de Parcela	199

## LOCALIZACIÓN

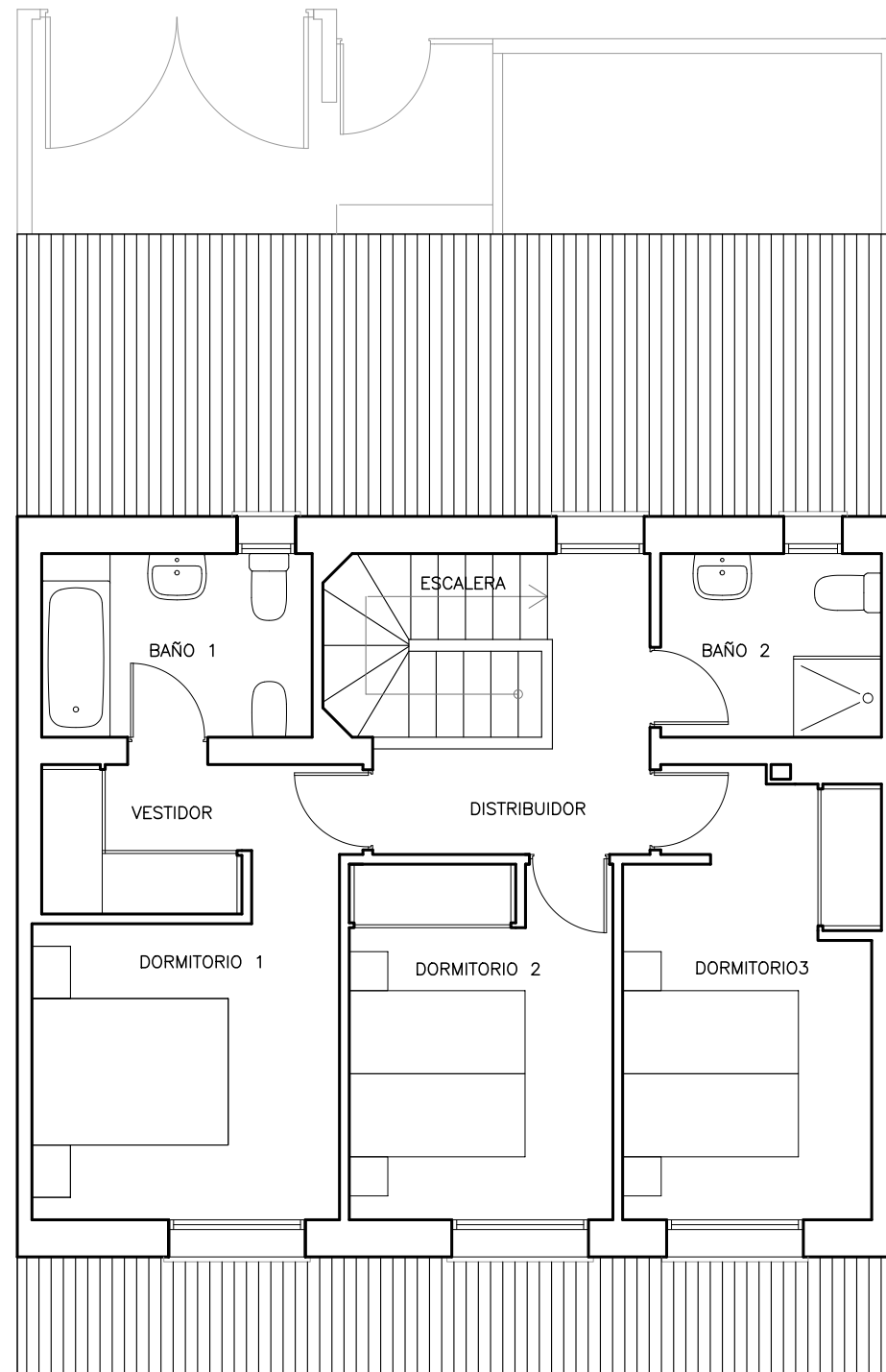


ALTAMIRA



Este documento (tanto su parte gráfica como los datos referidos a superficies) tiene carácter meramente orientativo. Sin perjuicio de la información exacta contenida en la documentación técnica del edificio. Todo el mobiliario que se muestra en este plano, incluido el de la cocina, se ha incluido a efectos meramente orientativos y decorativos. Los datos referidos a superficies, distribución y linderos son meramente orientativos y pueden sufrir variaciones como consecuencia de exigencias comerciales, jurídicas técnicas o de ejecución de proyecto.

## PLANTA PRIMERA



CLASIFICACIÓN ENERGÉTICA



ESCALA GRÁFICA  
0 0.5 1 2 3m



Este documento (tanto su parte gráfica como los datos referidos a superficies) tiene carácter meramente orientativo. Sin perjuicio de la información exacta contenida en la documentación técnica del edificio. Todo el mobiliario que se muestra en este plano, incluido el de la cocina, se ha incluido a efectos meramente orientativos y decorativos. Los datos referidos a superficies, distribución y linderos son meramente orientativos y pueden sufrir variaciones como consecuencia de exigencias comerciales, jurídicas técnicas o de ejecución de proyecto.



Residencial  
El Encinar Fase II

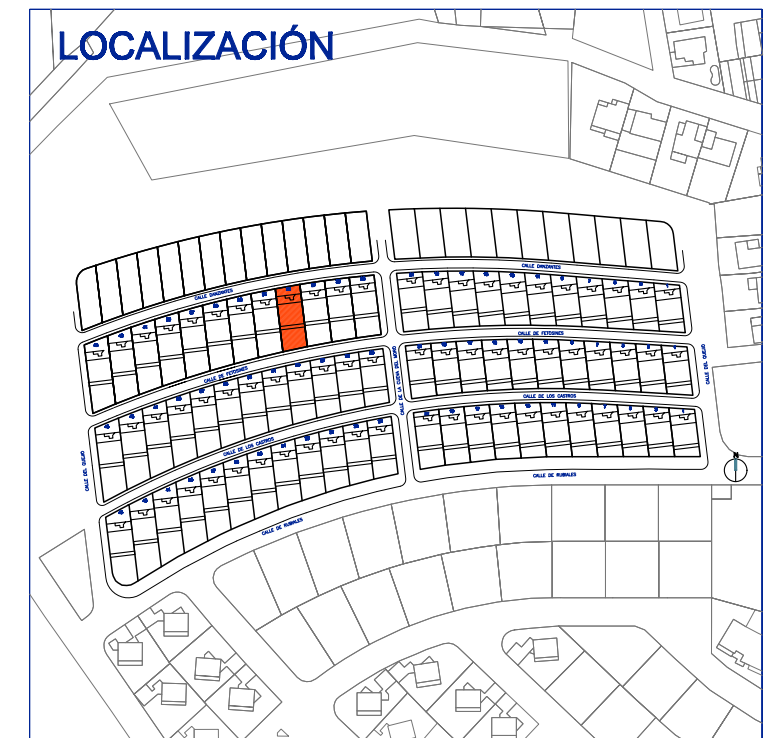
**FASE 2**  
**C/ DANZANTES Y C/ FETOSINES**  
**BERNUY DE PORREROS. SEGOVIA**

**CALLE DANZANTES Nº 29**

SUPERFICIES APROXIMADAS m<sup>2</sup>

Superficie Construida	132
Superficie de Parcela	199

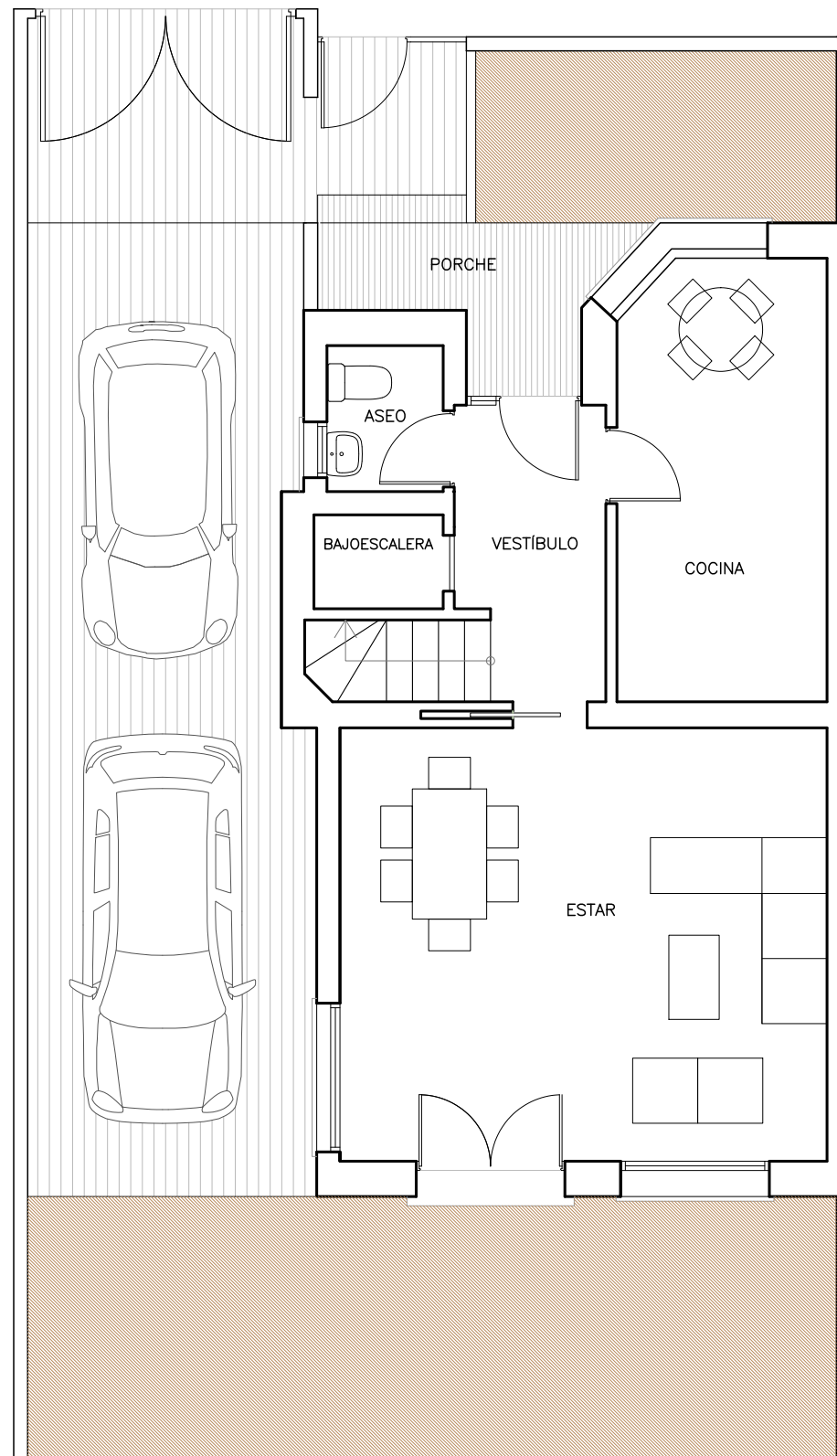
## LOCALIZACIÓN



**ALTAMIRA**



## PLANTA BAJA



CLASIFICACIÓN ENERGÉTICA



ESCALA GRÁFICA  
0 0.5 1 2 3m



Residencial  
El Encinar Fase II

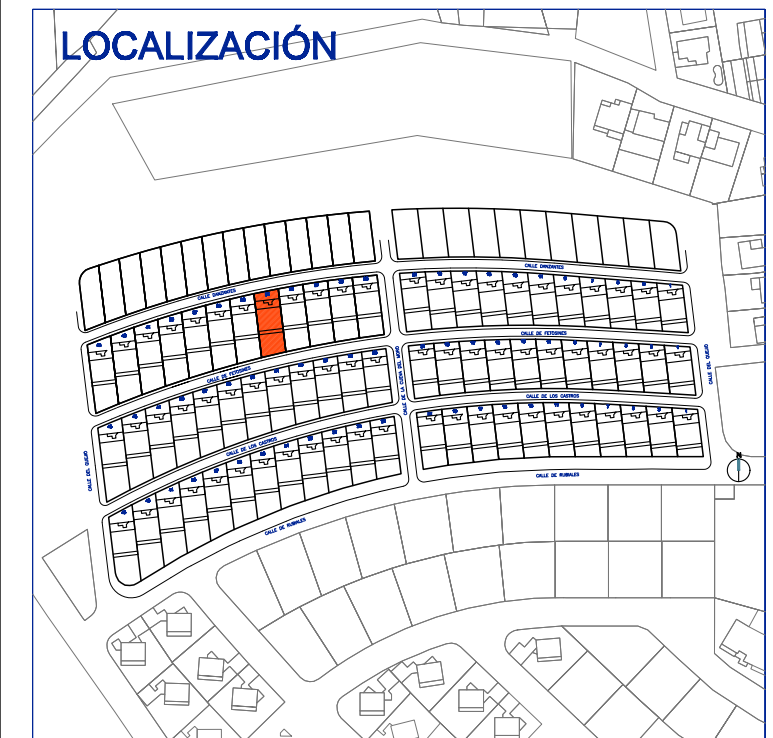
## FASE 2 C/ DANZANTES Y C/ FETOSINES BERNUY DE PORREROS. SEGOVIA

**CALLE DANZANTES Nº 31**

SUPERFICIES APROXIMADAS m<sup>2</sup>

Superficie Construida	132
Superficie de Parcela	202

## LOCALIZACIÓN

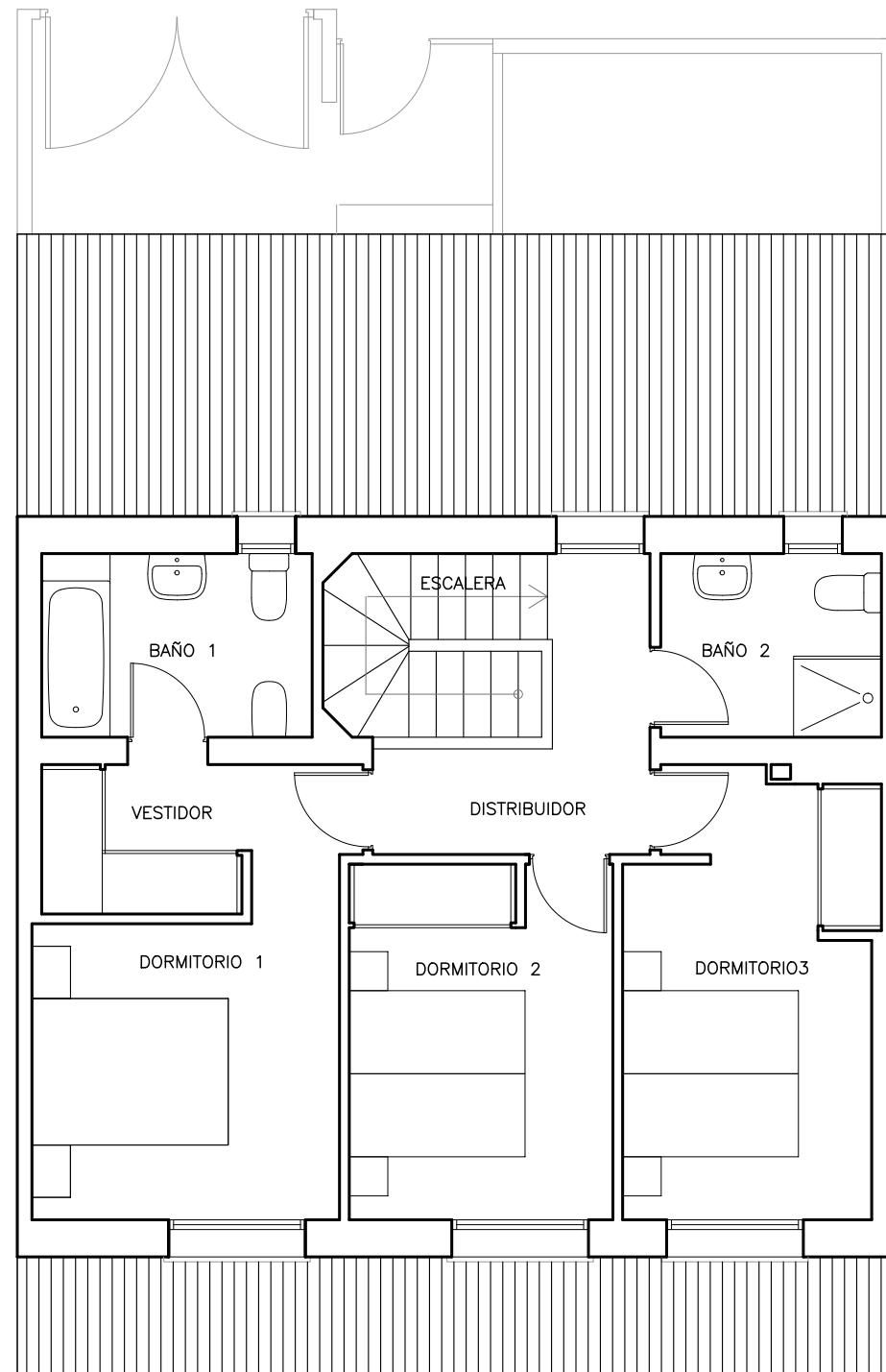


ALTAMIRA



Este documento (tanto su parte gráfica como los datos referidos a superficies) tiene carácter meramente orientativo. Sin perjuicio de la información exacta contenida en la documentación técnica del edificio. Todo el mobiliario que se muestra en este plano, incluido el de la cocina, se ha incluido a efectos meramente orientativos y decorativos. Los datos referidos a superficies, distribución y linderos son meramente orientativos y pueden sufrir variaciones como consecuencia de exigencias comerciales, jurídicas técnicas o de ejecución de proyecto.

## PLANTA PRIMERA



CLASIFICACIÓN ENERGÉTICA



ESCALA GRÁFICA  
0 0.5 1 2 3m



Residencial  
El Encinar Fase II

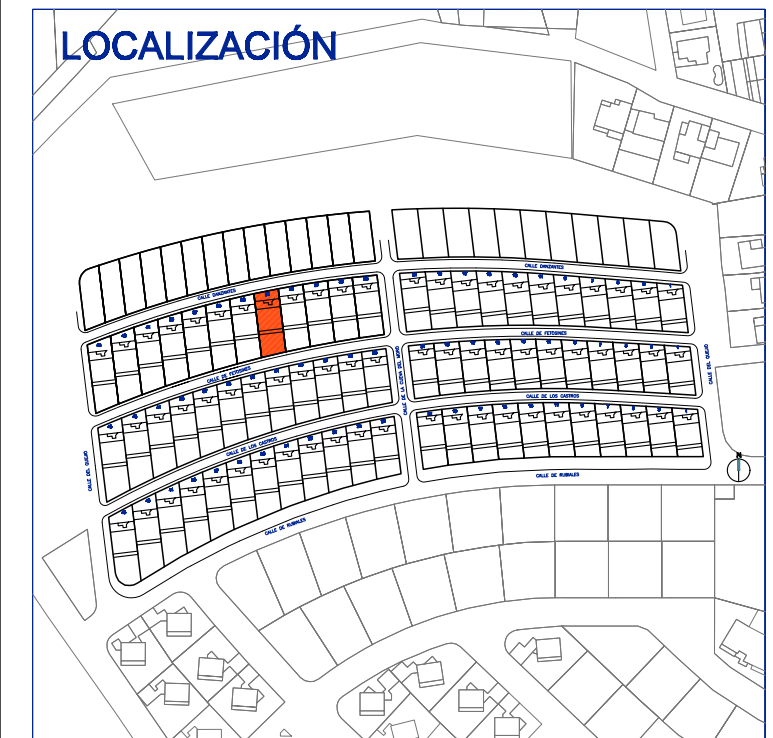
## FASE 2 C/ DANZANTES Y C/ FETOSINES BERNUY DE PORREROS. SEGOVIA

**CALLE DANZANTES Nº 31**

SUPERFICIES APROXIMADAS m2

Superficie Construida	132
Superficie de Parcela	202

## LOCALIZACIÓN



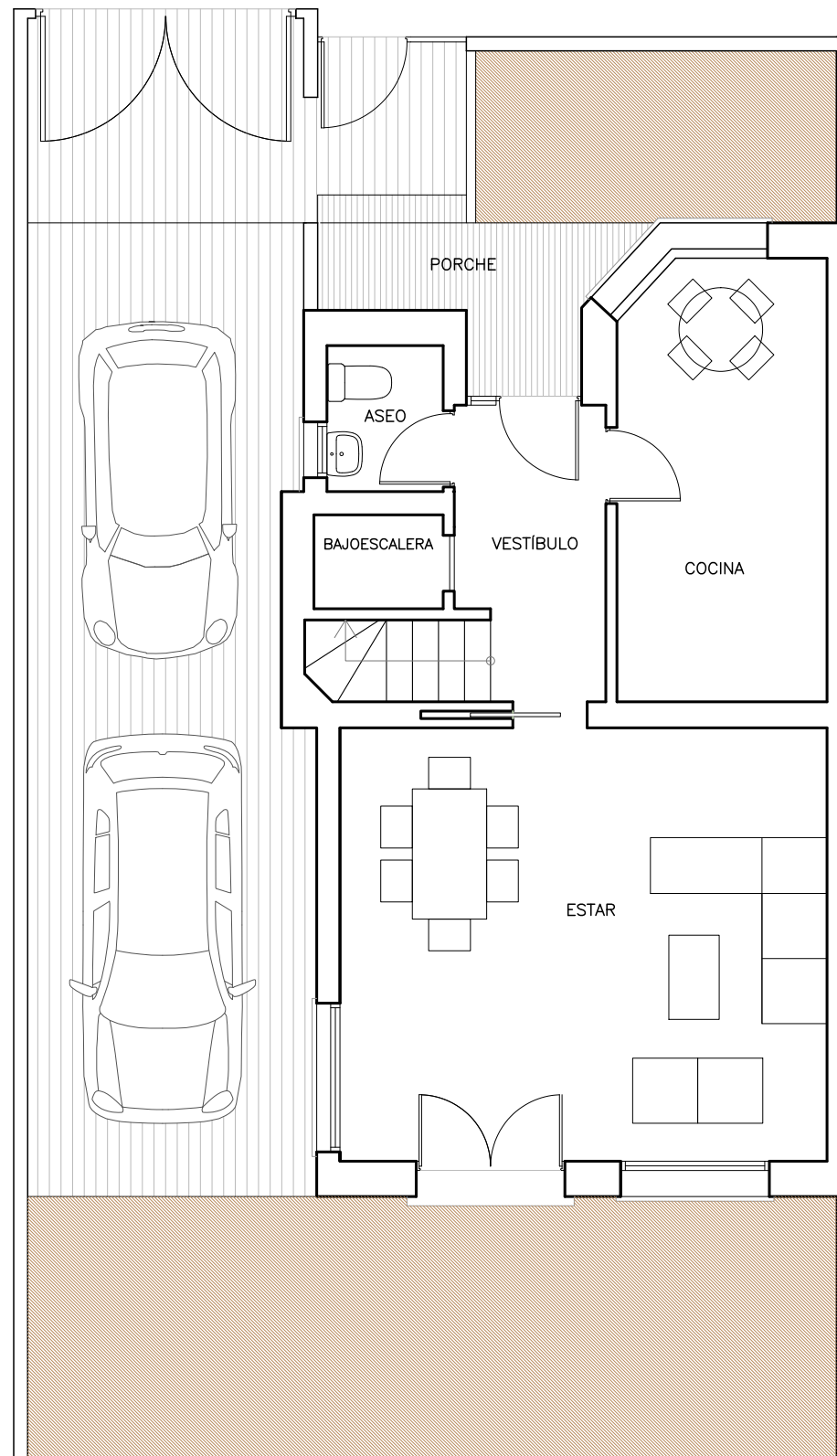
# ALTAMIRA



Este documento (tanto su parte gráfica como los datos referidos a superficies) tiene carácter meramente orientativo. Sin perjuicio de la información exacta contenida en la documentación técnica del edificio. Todo el mobiliario que se muestra en este plano, incluido el de la cocina, se ha incluido a efectos meramente orientativos y decorativos. Los datos referidos a superficies, distribución y linderos son meramente orientativos y pueden sufrir variaciones como consecuencia de exigencias comerciales, jurídicas técnicas o de ejecución de proyecto.



## PLANTA BAJA



CLASIFICACIÓN ENERGÉTICA



ESCALA GRÁFICA  
0 0.5 1 2 3m



Residencial  
El Encinar Fase II

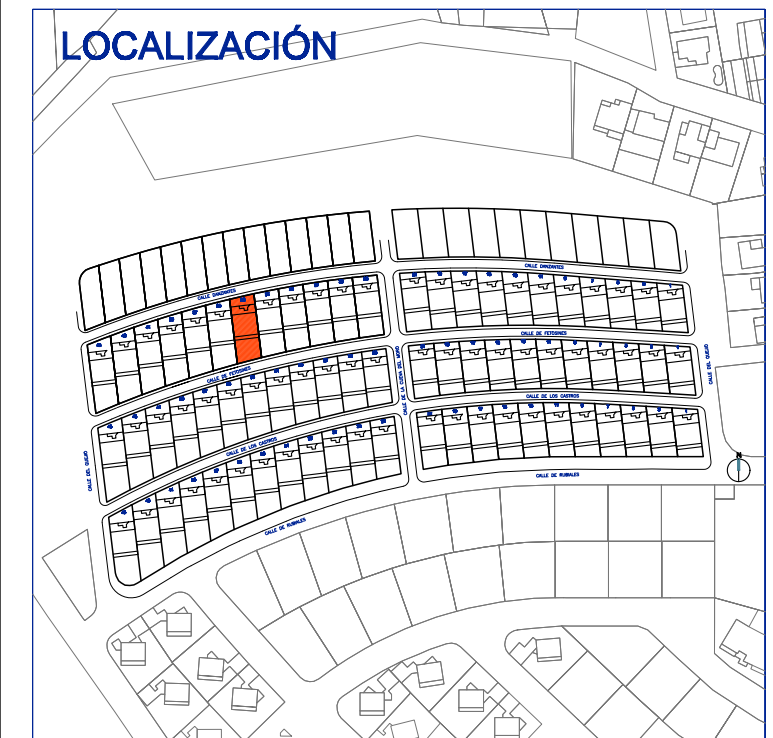
## FASE 2 C/ DANZANTES Y C/ FETOSINES BERNUY DE PORREROS. SEGOVIA

**CALLE DANZANTES Nº 33**

SUPERFICIES APROXIMADAS m<sup>2</sup>

Superficie Construida	132
Superficie de Parcela	205

## LOCALIZACIÓN

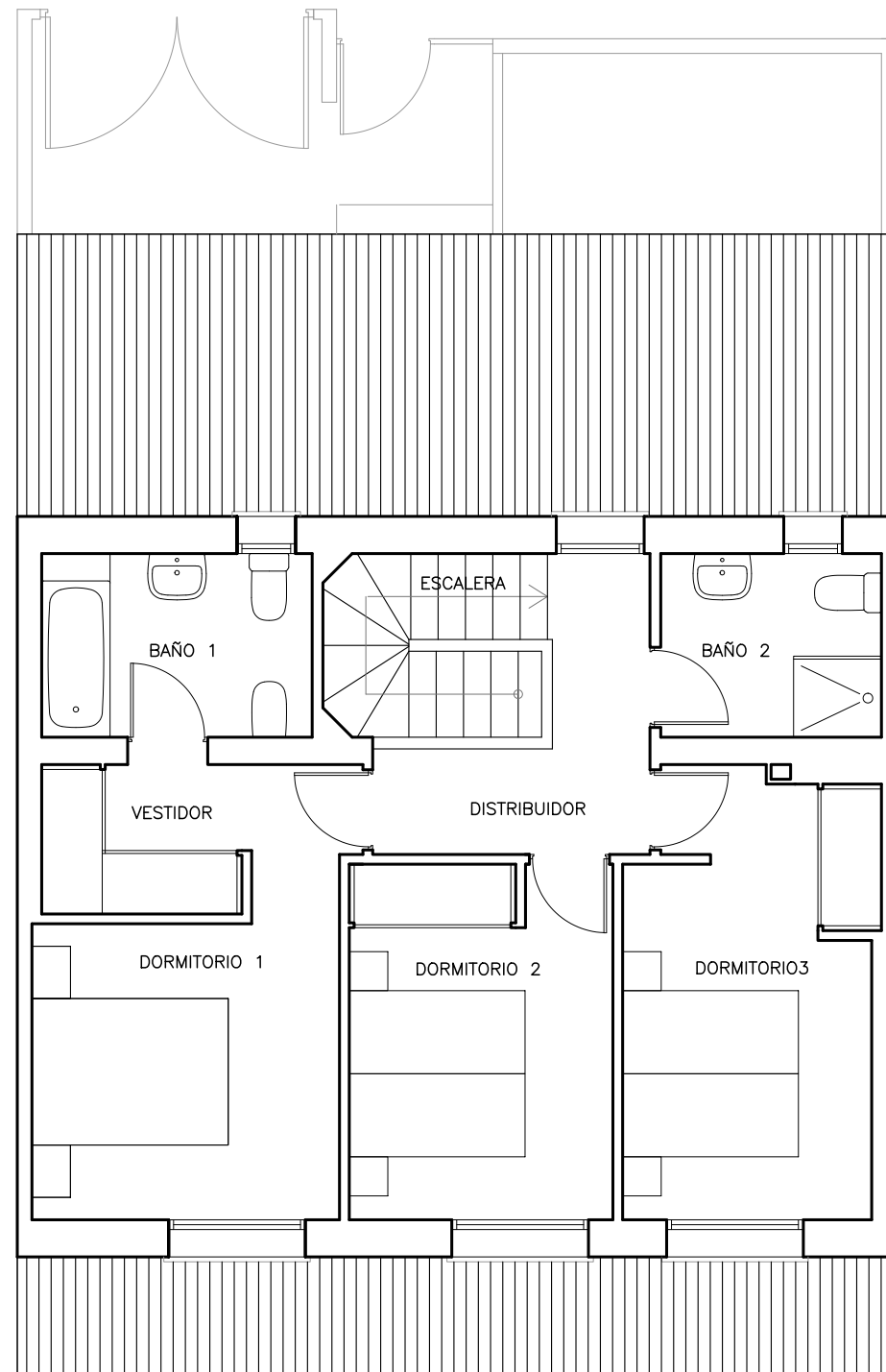


# ALTAMIRA



Este documento (tanto su parte gráfica como los datos referidos a superficies) tiene carácter meramente orientativo. Sin perjuicio de la información exacta contenida en la documentación técnica del edificio. Todo el mobiliario que se muestra en este plano, incluido el de la cocina, se ha incluido a efectos meramente orientativos y decorativos. Los datos referidos a superficies, distribución y linderos son meramente orientativos y pueden sufrir variaciones como consecuencia de exigencias comerciales, jurídicas técnicas o de ejecución de proyecto.

## PLANTA PRIMERA



CLASIFICACIÓN ENERGÉTICA



ESCALA GRÁFICA  
0 0.5 1 2 3m



Residencial  
El Encinar Fase II

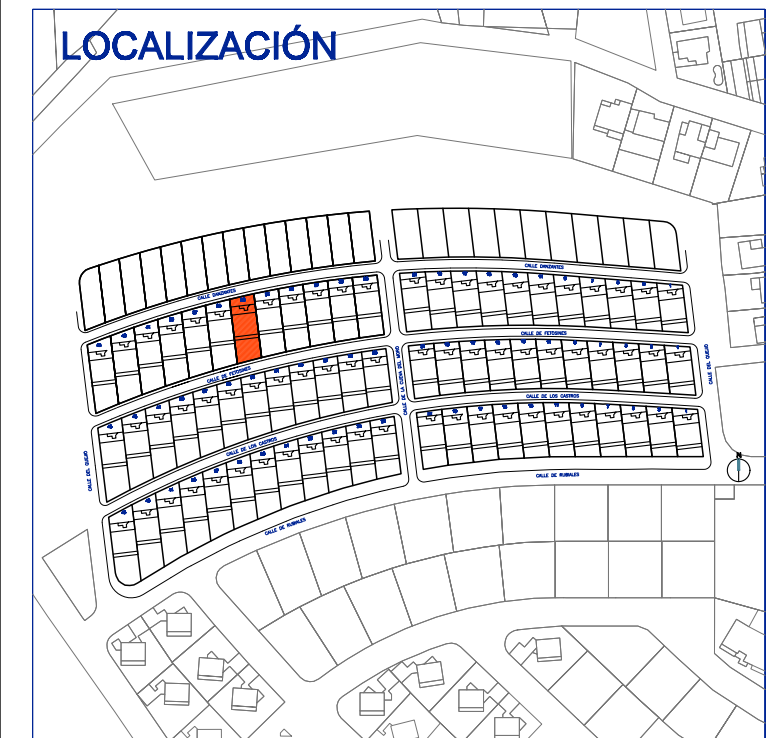
## FASE 2 C/ DANZANTES Y C/ FETOSINES BERNUY DE PORREROS. SEGOVIA

CALLE DANZANTES Nº 33

SUPERFICIES APROXIMADAS m2

Superficie Construida	132
Superficie de Parcela	205

## LOCALIZACIÓN

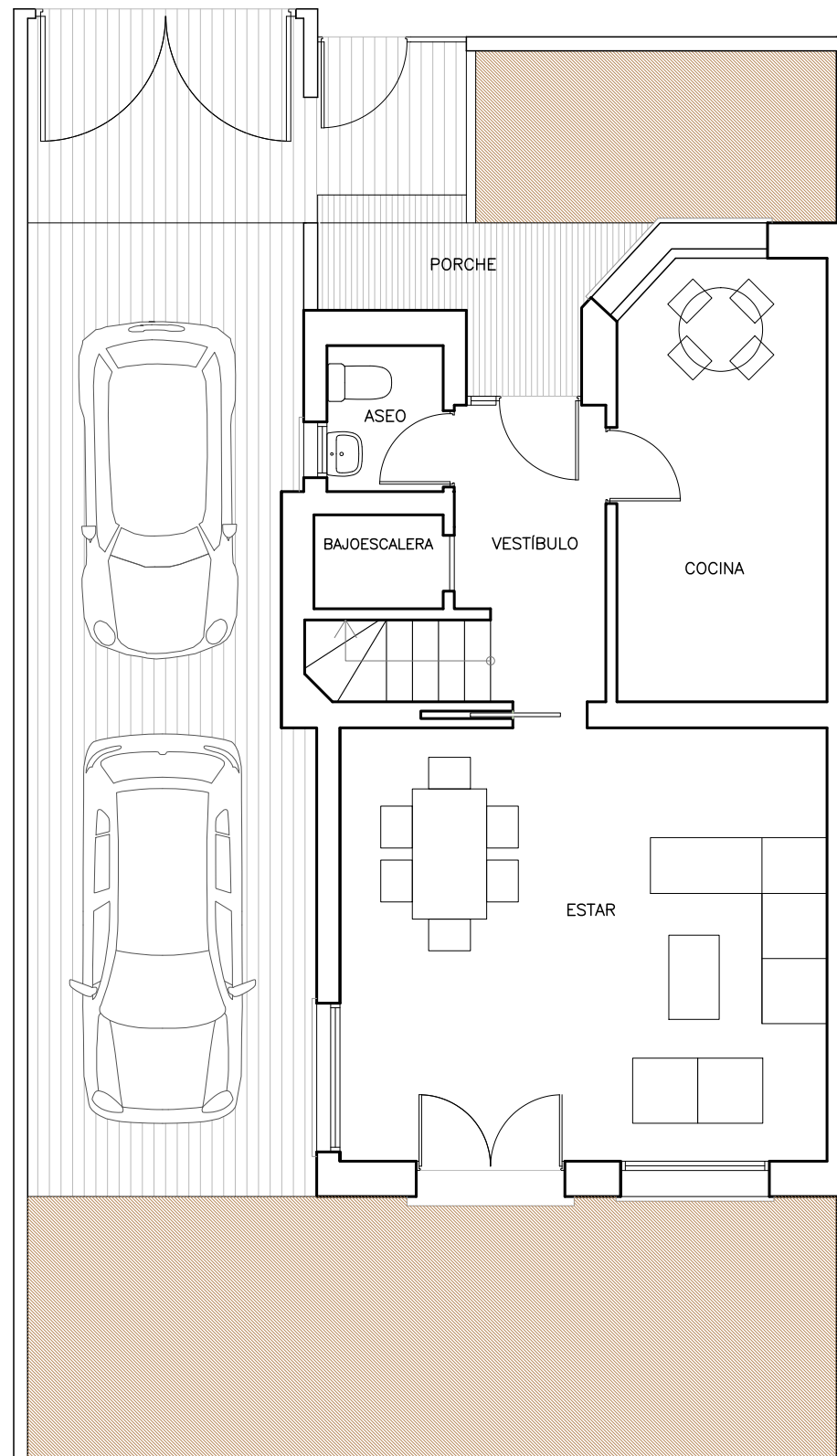


ALTAMIRA



Este documento (tanto su parte gráfica como los datos referidos a superficies) tiene carácter meramente orientativo. Sin perjuicio de la información exacta contenida en la documentación técnica del edificio. Todo el mobiliario que se muestra en este plano, incluido el de la cocina, se ha incluido a efectos meramente orientativos y decorativos. Los datos referidos a superficies, distribución y linderos son meramente orientativos y pueden sufrir variaciones como consecuencia de exigencias comerciales, jurídicas técnicas o de ejecución de proyecto.

## PLANTA BAJA



CLASIFICACIÓN ENERGÉTICA



ESCALA GRÁFICA  
0 0.5 1 2 3m



Residencial  
El Encinar Fase II

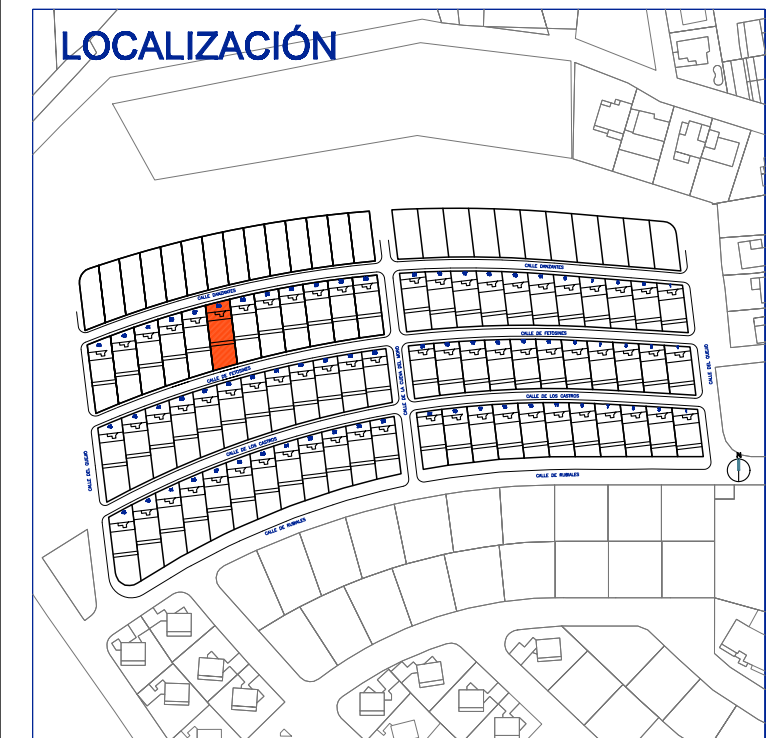
## FASE 2 C/ DANZANTES Y C/ FETOSINES BERNUY DE PORREROS. SEGOVIA

**CALLE DANZANTES Nº 35**

SUPERFICIES APROXIMADAS m<sup>2</sup>

Superficie Construida	132
Superficie de Parcela	207

## LOCALIZACIÓN

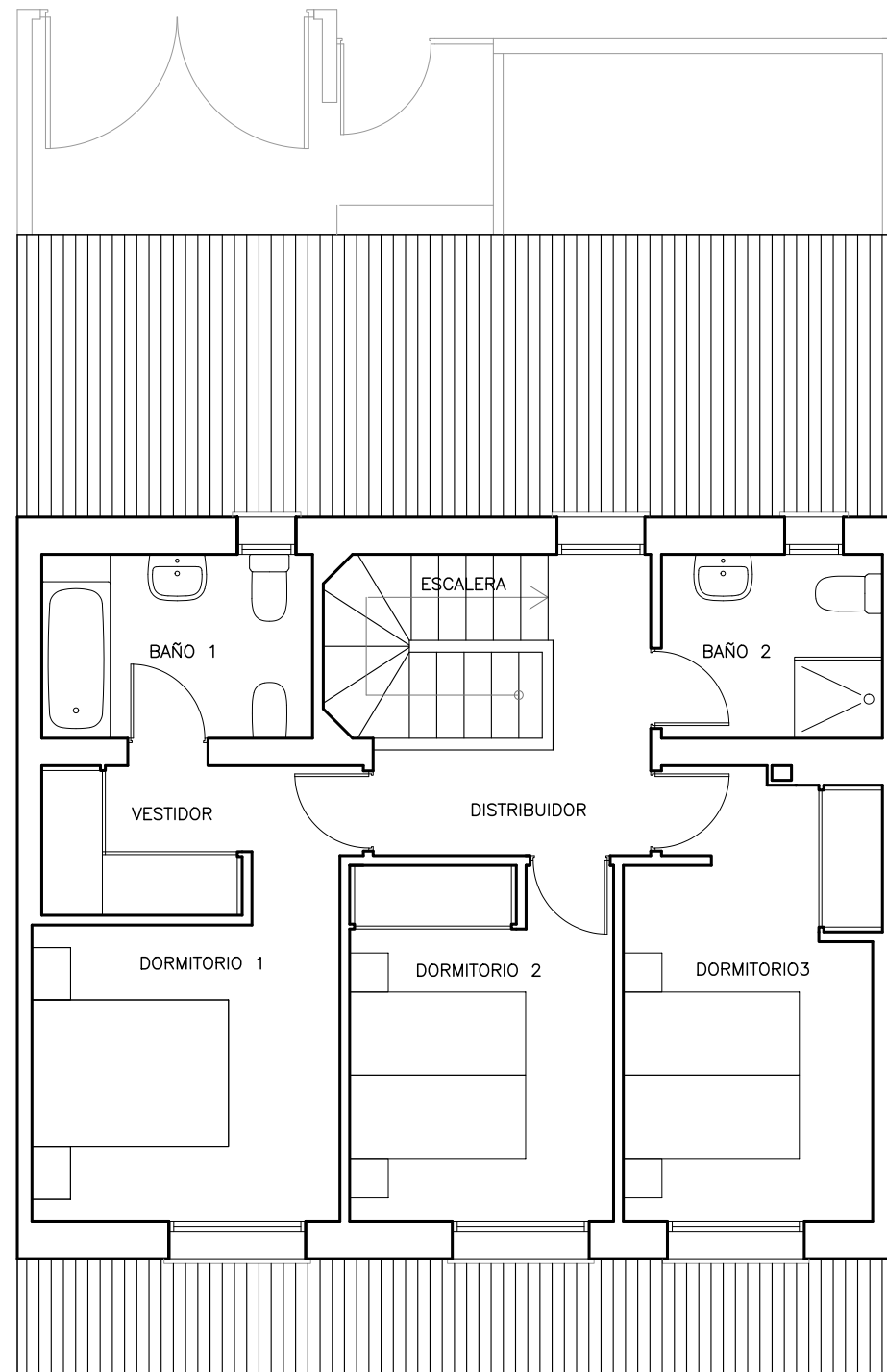


ALTAMIRA



Este documento (tanto su parte gráfica como los datos referidos a superficies) tiene carácter meramente orientativo. Sin perjuicio de la información exacta contenida en la documentación técnica del edificio. Todo el mobiliario que se muestra en este plano, incluido el de la cocina, se ha incluido a efectos meramente orientativos y decorativos. Los datos referidos a superficies, distribución y linderos son meramente orientativos y pueden sufrir variaciones como consecuencia de exigencias comerciales, jurídicas técnicas o de ejecución de proyecto.

## PLANTA PRIMERA



CLASIFICACIÓN ENERGÉTICA



ESCALA GRÁFICA  
0 0.5 1 2 3m



Residencial  
El Encinar Fase II

## FASE 2

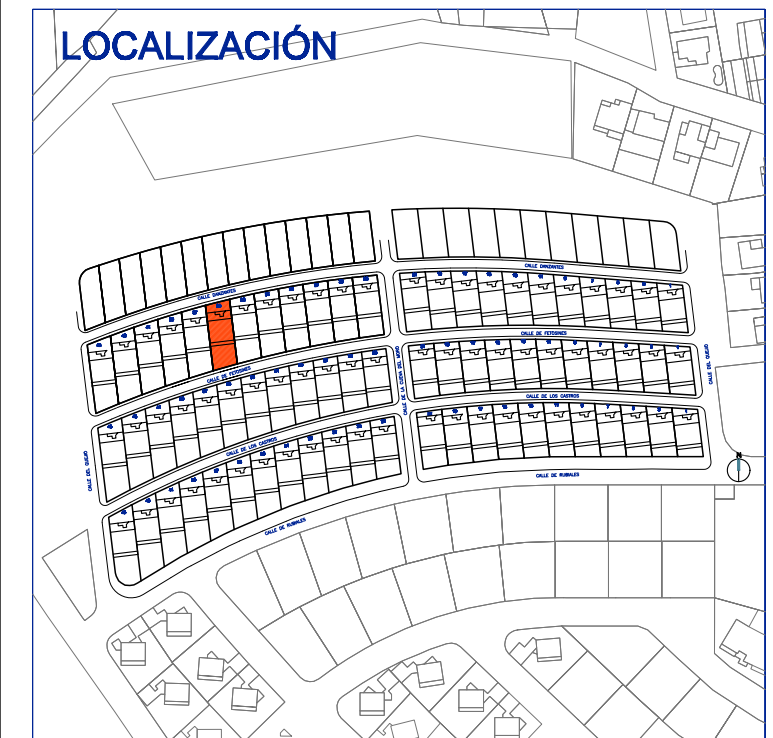
C/ DANZANTES Y C/ FETOSINES  
BERNUY DE PORREROS. SEGOVIA

CALLE DANZANTES Nº 35

SUPERFICIES APROXIMADAS m2

Superficie Construida	132
Superficie de Parcela	207

## LOCALIZACIÓN

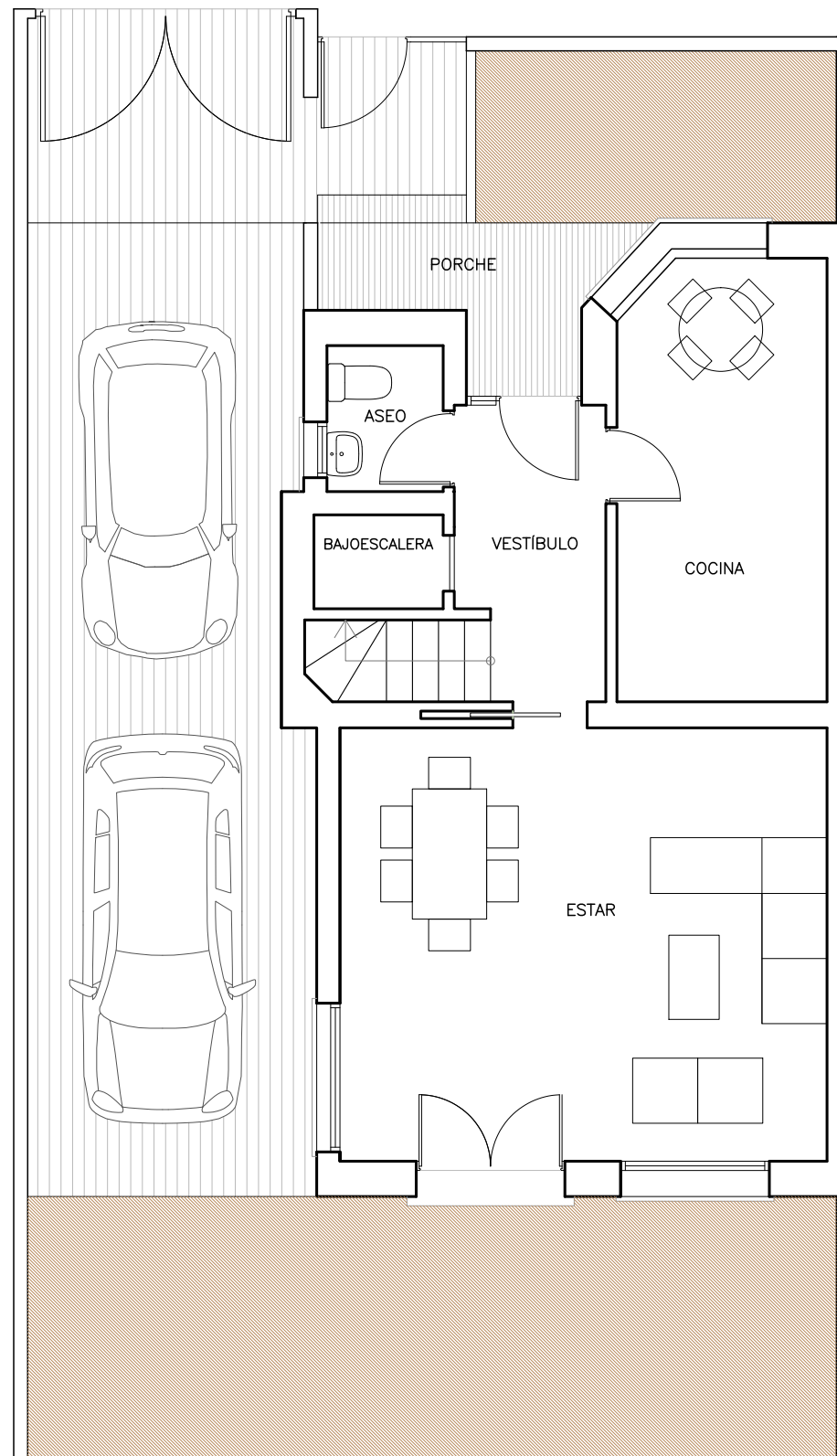


ALTAMIRA



Este documento (tanto su parte gráfica como los datos referidos a superficies) tiene carácter meramente orientativo. Sin perjuicio de la información exacta contenida en la documentación técnica del edificio. Todo el mobiliario que se muestra en este plano, incluido el de la cocina, se ha incluido a efectos meramente orientativos y decorativos. Los datos referidos a superficies, distribución y linderos son meramente orientativos y pueden sufrir variaciones como consecuencia de exigencias comerciales, jurídicas técnicas o de ejecución de proyecto.

## PLANTA BAJA



CLASIFICACIÓN ENERGÉTICA



ESCALA GRÁFICA  
0 0.5 1 2 3m



Residencial  
El Encinar Fase II

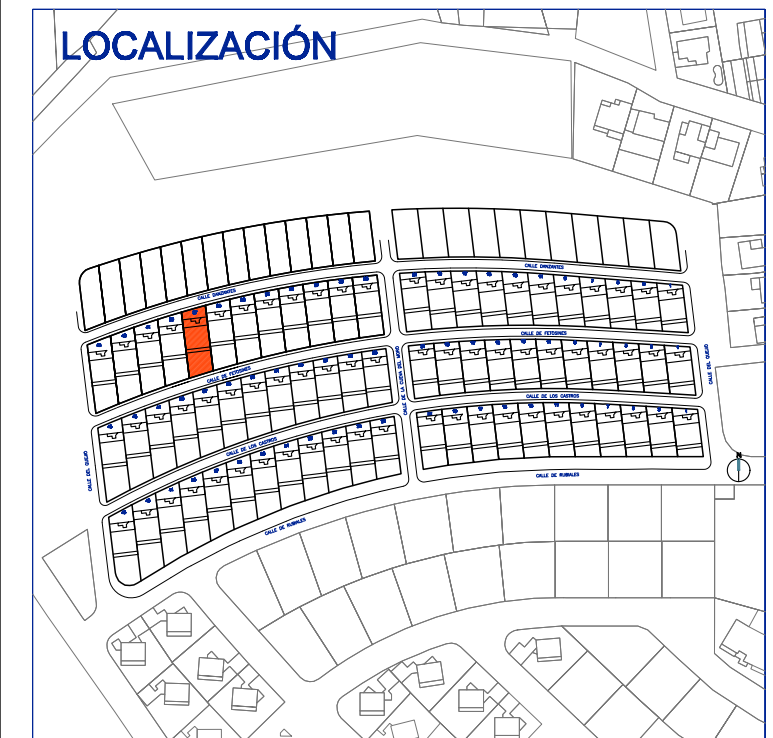
## FASE 2 C/ DANZANTES Y C/ FETOSINES BERNUY DE PORREROS. SEGOVIA

**CALLE DANZANTES Nº 37**

SUPERFICIES APROXIMADAS m<sup>2</sup>

Superficie Construida	132
Superficie de Parcela	209

## LOCALIZACIÓN

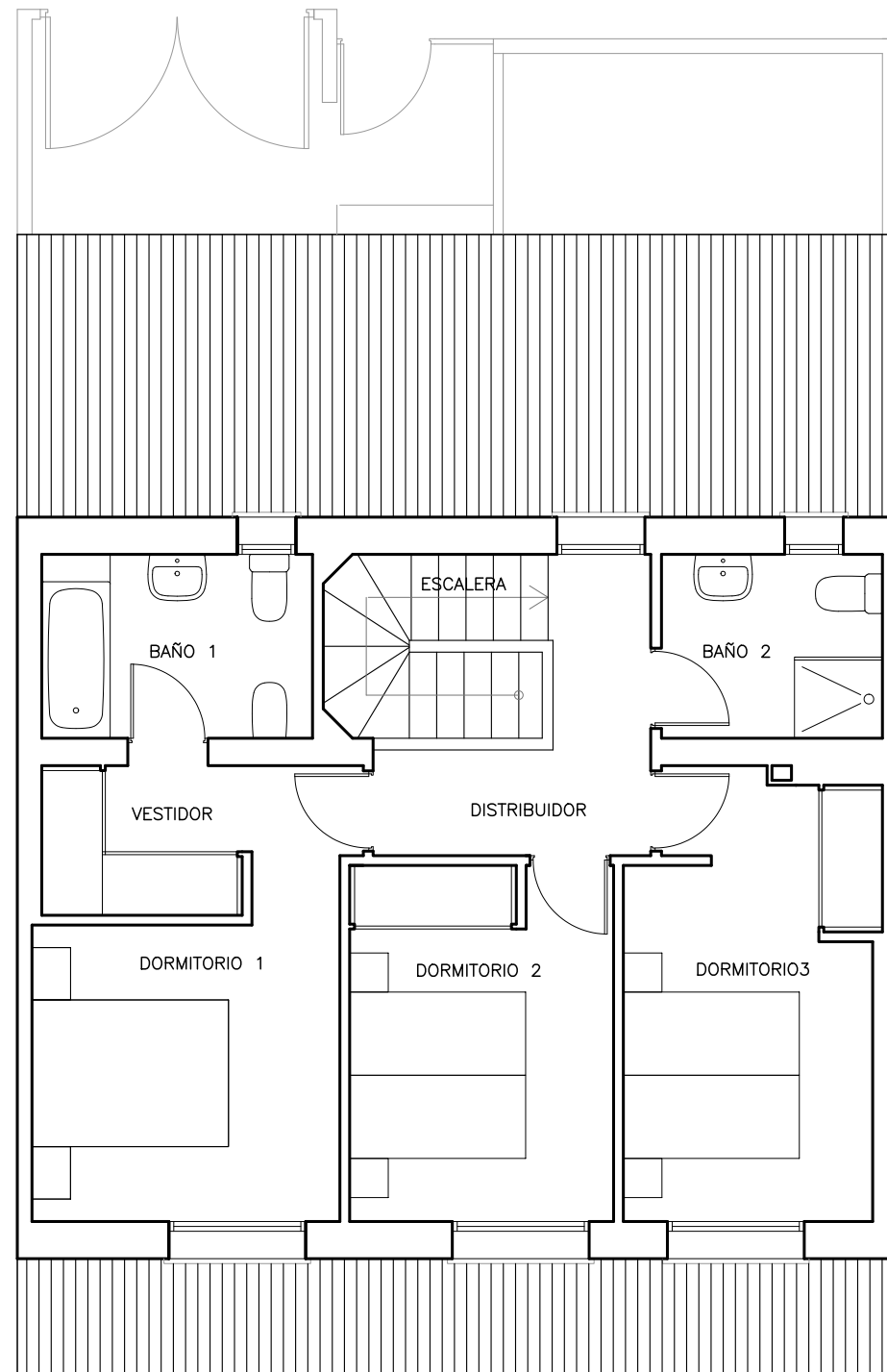


# ALTAMIRA

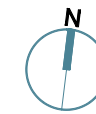


Este documento (tanto su parte gráfica como los datos referidos a superficies) tiene carácter meramente orientativo. Sin perjuicio de la información exacta contenida en la documentación técnica del edificio. Todo el mobiliario que se muestra en este plano, incluido el de la cocina, se ha incluido a efectos meramente orientativos y decorativos. Los datos referidos a superficies, distribución y linderos son meramente orientativos y pueden sufrir variaciones como consecuencia de exigencias comerciales, jurídicas técnicas o de ejecución de proyecto.

## PLANTA PRIMERA



### CLASIFICACIÓN ENERGÉTICA




Residencial  
El Encinar Fase II

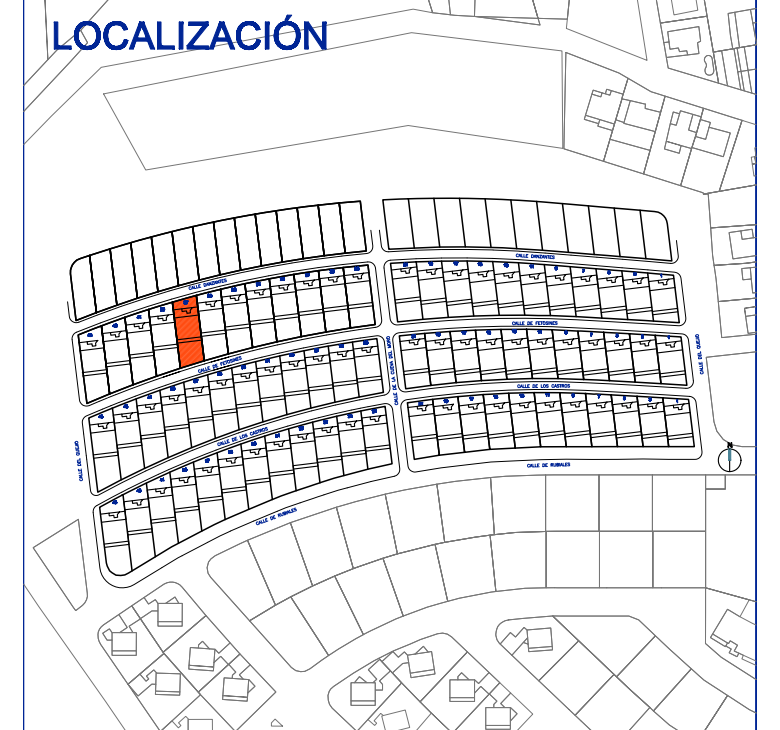
## FASE 2

**C/ DANZANTES Y C/ FETOSINES  
BERNUY DE PORREROS. SEGOVIA**

**CALLE DANZANTES Nº 37**

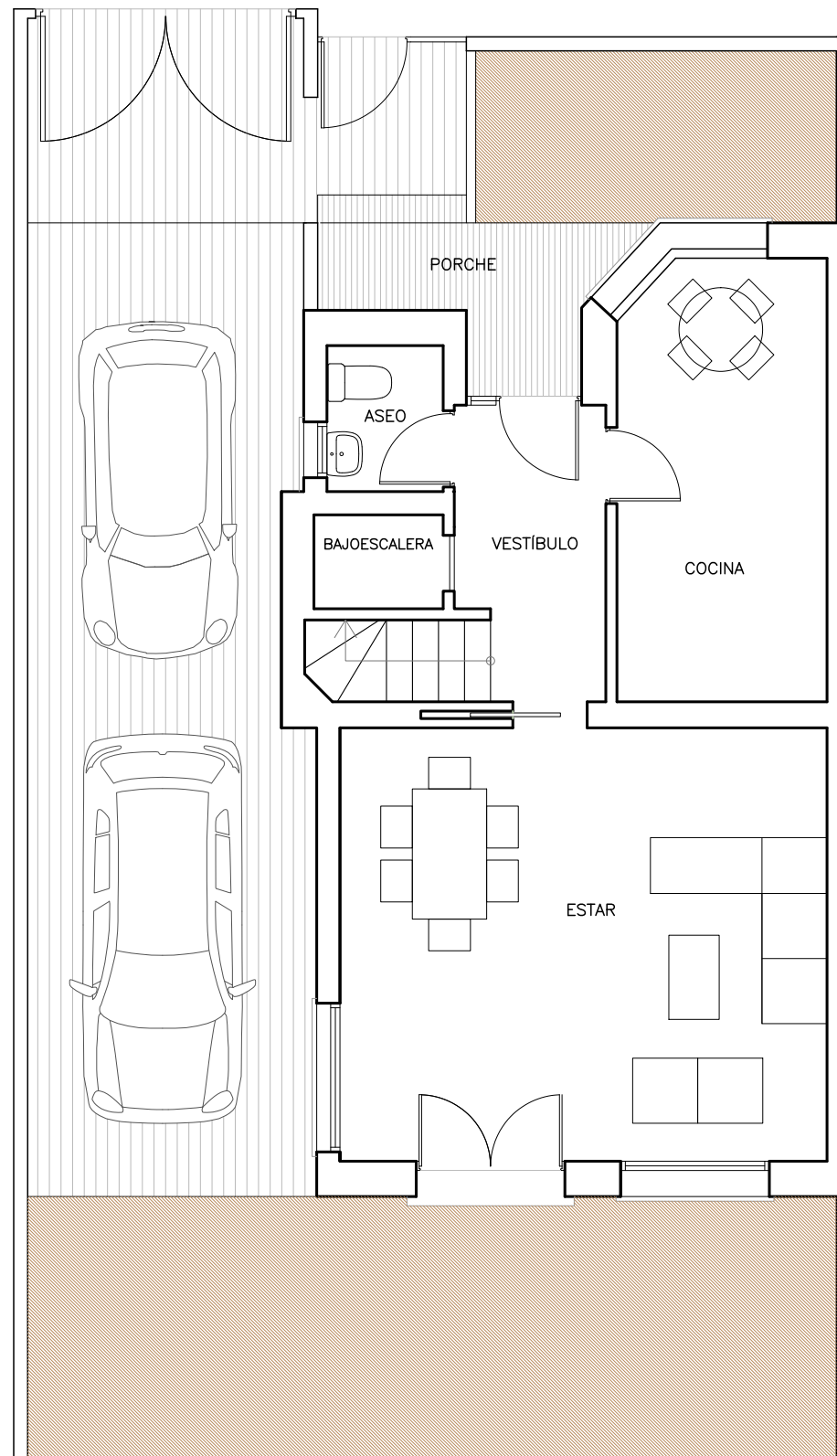
### SUPERFICIES APROXIMADAS m2

Superficie Construida	132
Superficie de Parcela	209




Este documento (tanto su parte gráfica como los datos referidos a superficies) tiene carácter meramente orientativo. Sin perjuicio de la información exacta contenida en la documentación técnica del edificio. Todo el mobiliario que se muestra en este plano, incluido el de la cocina, se ha incluido a efectos meramente orientativos y decorativos. Los datos referidos a superficies, distribución y linderos son meramente orientativos y pueden sufrir variaciones como consecuencia de exigencias comerciales, jurídicas técnicas o de ejecución de proyecto.


## PLANTA BAJA



CLASIFICACIÓN ENERGÉTICA



ESCALA GRÁFICA  
0 0.5 1 2 3m



Residencial  
El Encinar Fase II

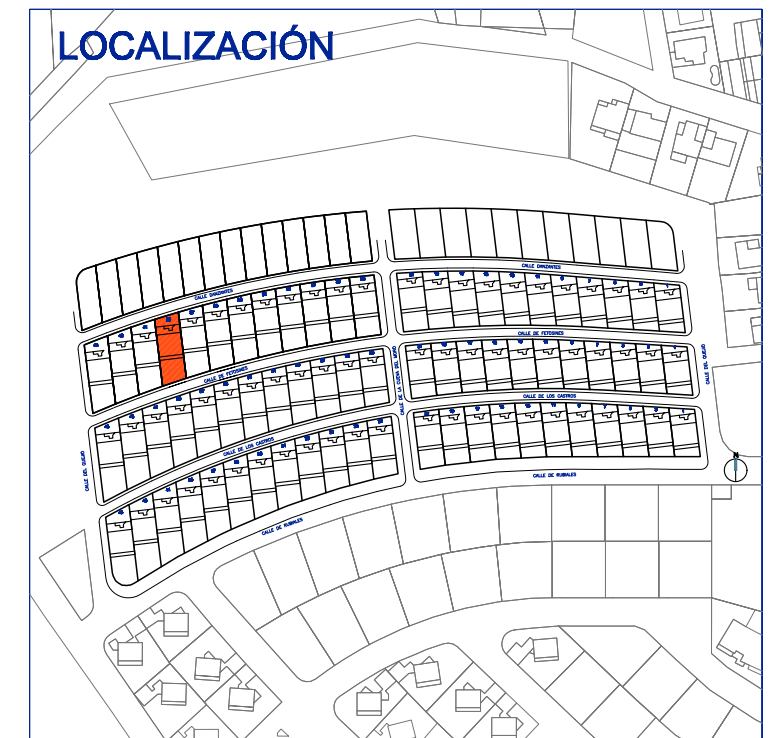
## FASE 2 C/ DANZANTES Y C/ FETOSINES BERNUY DE PORREROS. SEGOVIA

**CALLE DANZANTES Nº 39**

SUPERFICIES APROXIMADAS m<sup>2</sup>

Superficie Construida	132
Superficie de Parcela	212

## LOCALIZACIÓN

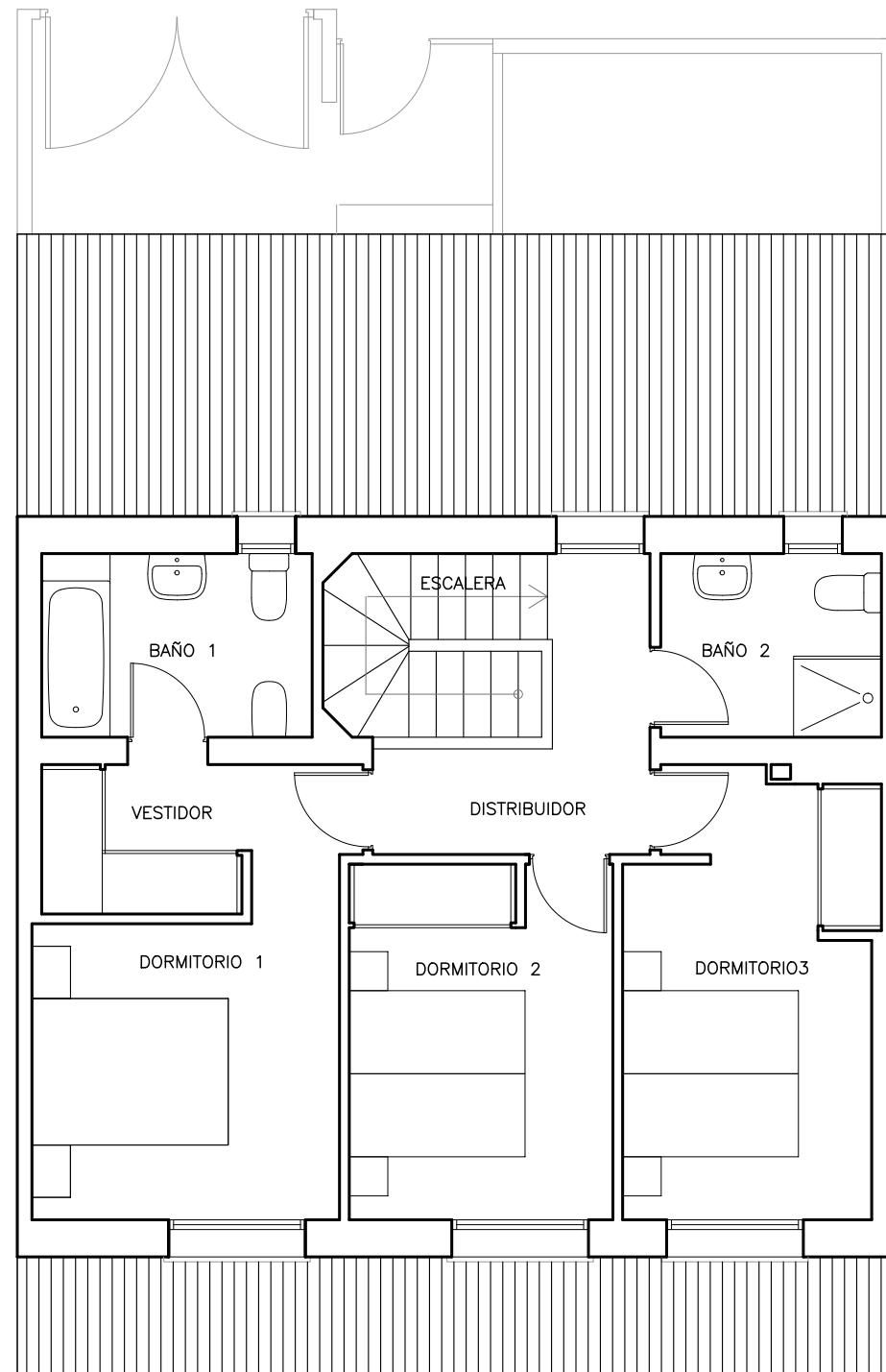


ALTAMIRA



Este documento (tanto su parte gráfica como los datos referidos a superficies) tiene carácter meramente orientativo. Sin perjuicio de la información exacta contenida en la documentación técnica del edificio. Todo el mobiliario que se muestra en este plano, incluido el de la cocina, se ha incluido a efectos meramente orientativos y decorativos. Los datos referidos a superficies, distribución y linderos son meramente orientativos y pueden sufrir variaciones como consecuencia de exigencias comerciales, jurídicas técnicas o de ejecución de proyecto.

## PLANTA PRIMERA



CLASIFICACIÓN ENERGÉTICA



ESCALA GRÁFICA  
0 0.5 1 2 3m



Residencial  
El Encinar Fase II

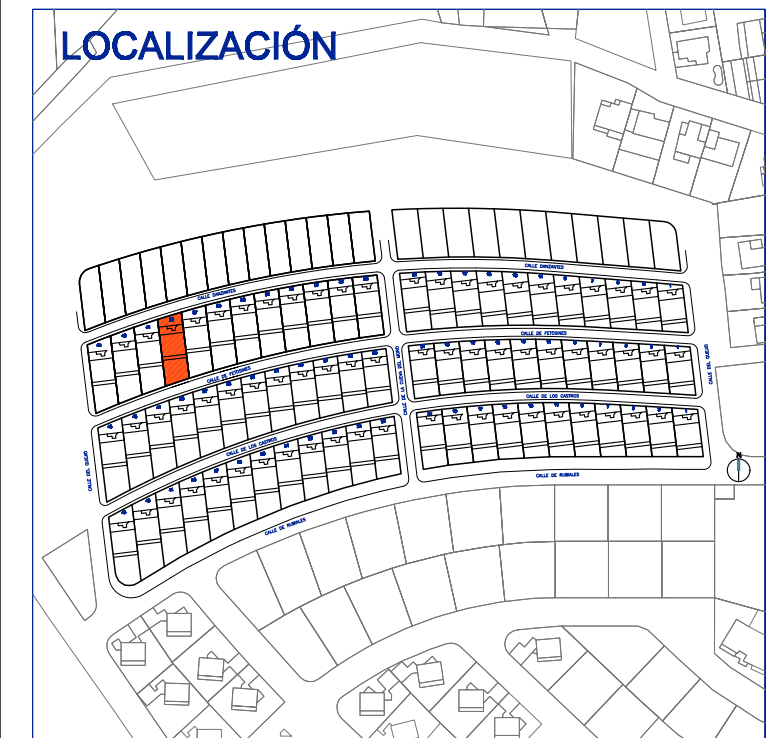
## FASE 2 C/ DANZANTES Y C/ FETOSINES BERNUY DE PORREROS. SEGOVIA

**CALLE DANZANTES Nº 39**

SUPERFICIES APROXIMADAS m2

Superficie Construida	132
Superficie de Parcela	212

## LOCALIZACIÓN



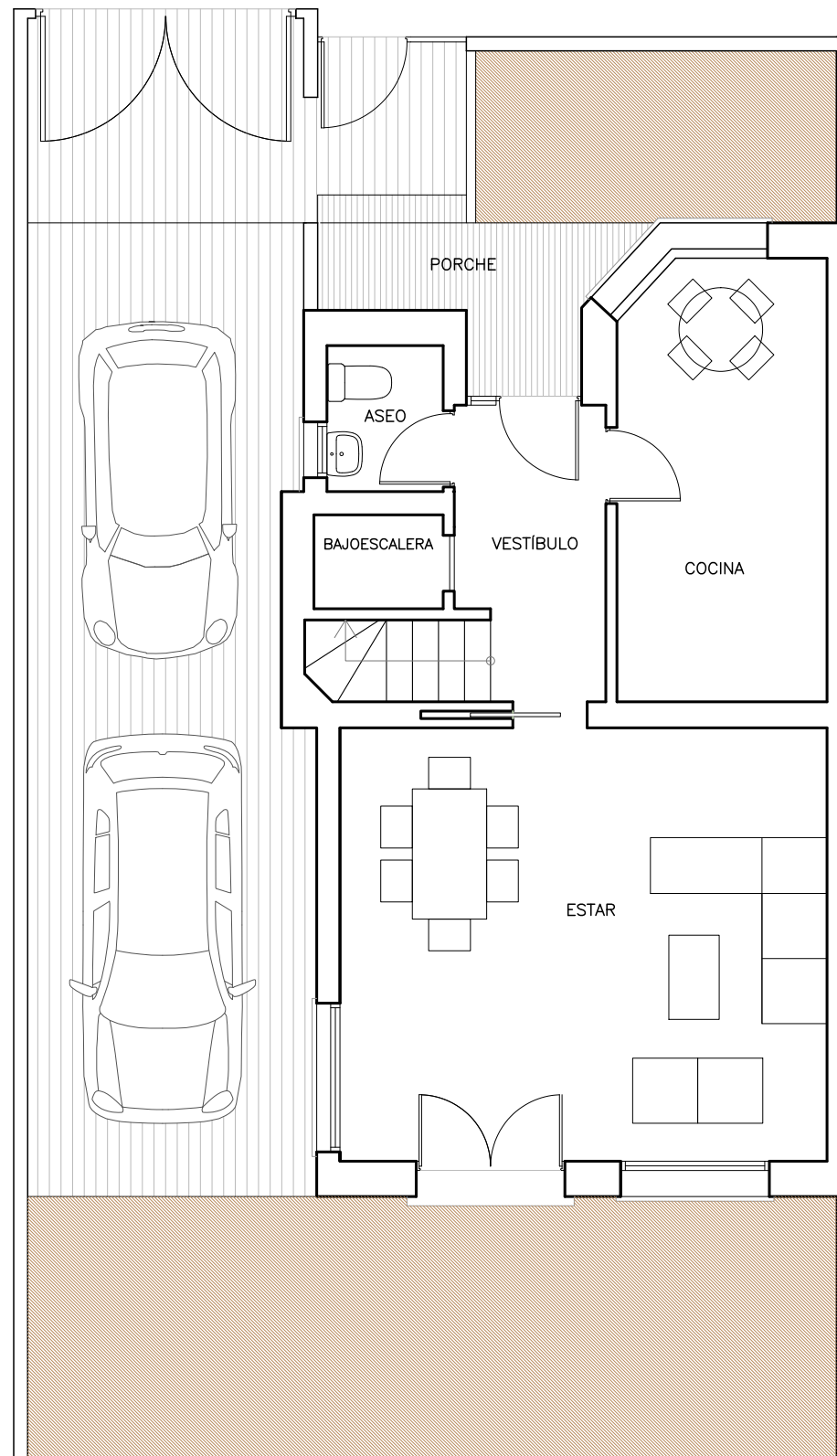
**ALTAMIRA**



Este documento (tanto su parte gráfica como los datos referidos a superficies) tiene carácter meramente orientativo. Sin perjuicio de la información exacta contenida en la documentación técnica del edificio. Todo el mobiliario que se muestra en este plano, incluido el de la cocina, se ha incluido a efectos meramente orientativos y decorativos. Los datos referidos a superficies, distribución y linderos son meramente orientativos y pueden sufrir variaciones como consecuencia de exigencias comerciales, jurídicas técnicas o de ejecución de proyecto.



## PLANTA BAJA



CLASIFICACIÓN ENERGÉTICA



ESCALA GRÁFICA  
0 0.5 1 2 3m



Residencial  
El Encinar Fase II

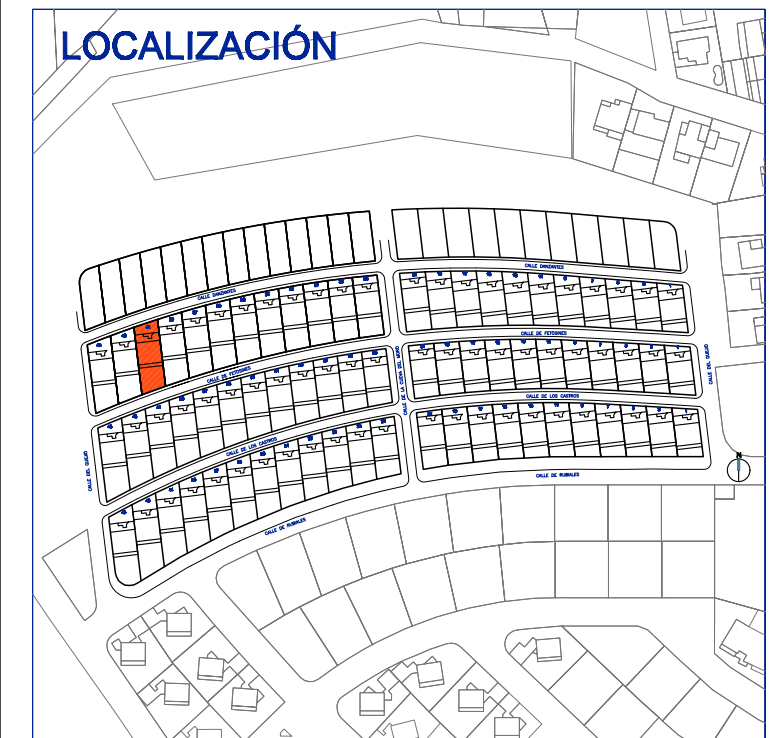
## FASE 2 C/ DANZANTES Y C/ FETOSINES BERNUY DE PORREROS. SEGOVIA

**CALLE DANZANTES Nº 41**

SUPERFICIES APROXIMADAS m<sup>2</sup>

Superficie Construida	132
Superficie de Parcela	214

## LOCALIZACIÓN

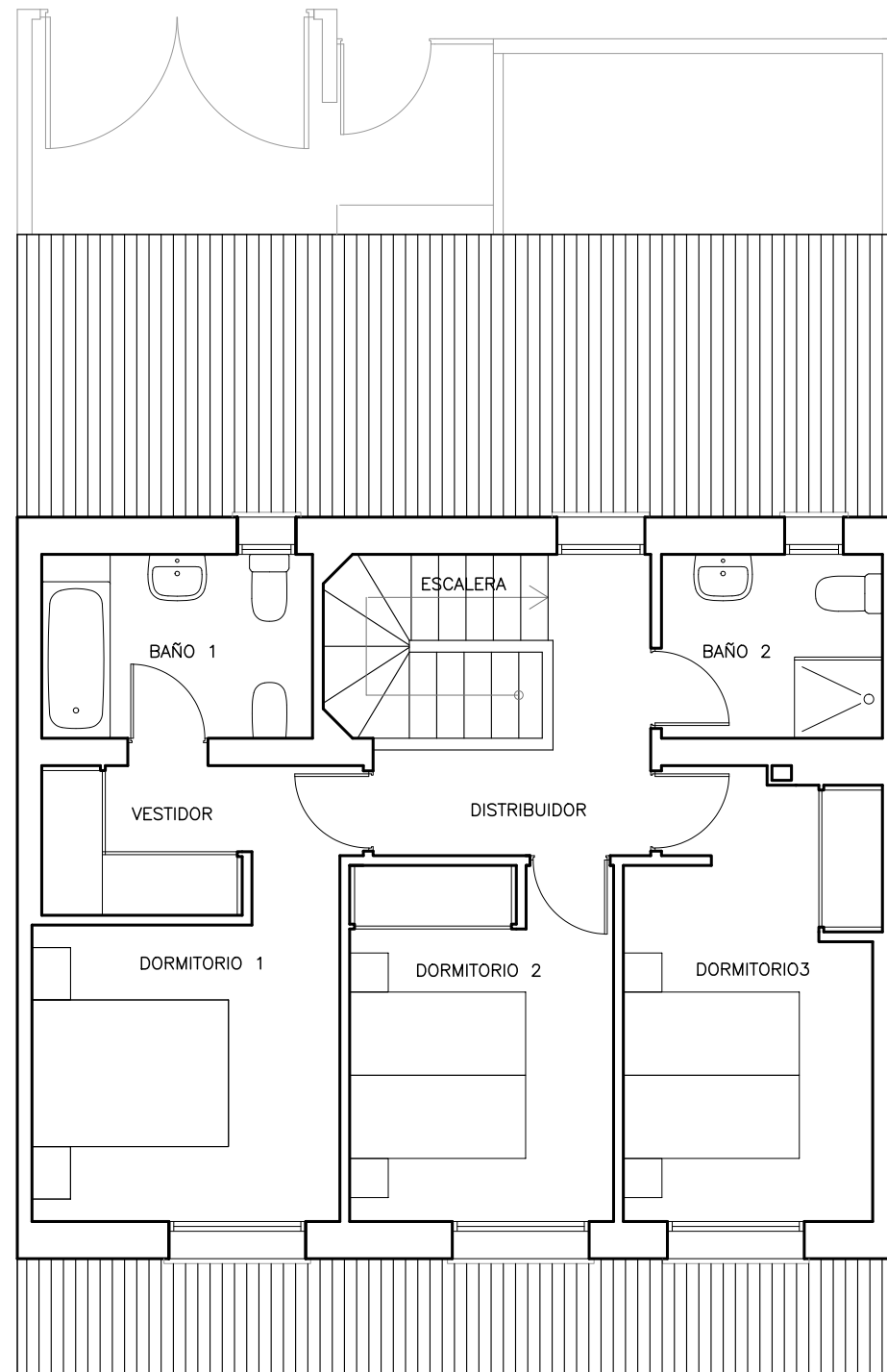


# ALTAMIRA

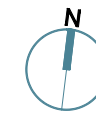


Este documento (tanto su parte gráfica como los datos referidos a superficies) tiene carácter meramente orientativo. Sin perjuicio de la información exacta contenida en la documentación técnica del edificio. Todo el mobiliario que se muestra en este plano, incluido el de la cocina, se ha incluido a efectos meramente orientativos y decorativos. Los datos referidos a superficies, distribución y linderos son meramente orientativos y pueden sufrir variaciones como consecuencia de exigencias comerciales, jurídicas técnicas o de ejecución de proyecto.

## PLANTA PRIMERA



### CLASIFICACIÓN ENERGÉTICA




Residencial  
El Encinar Fase II

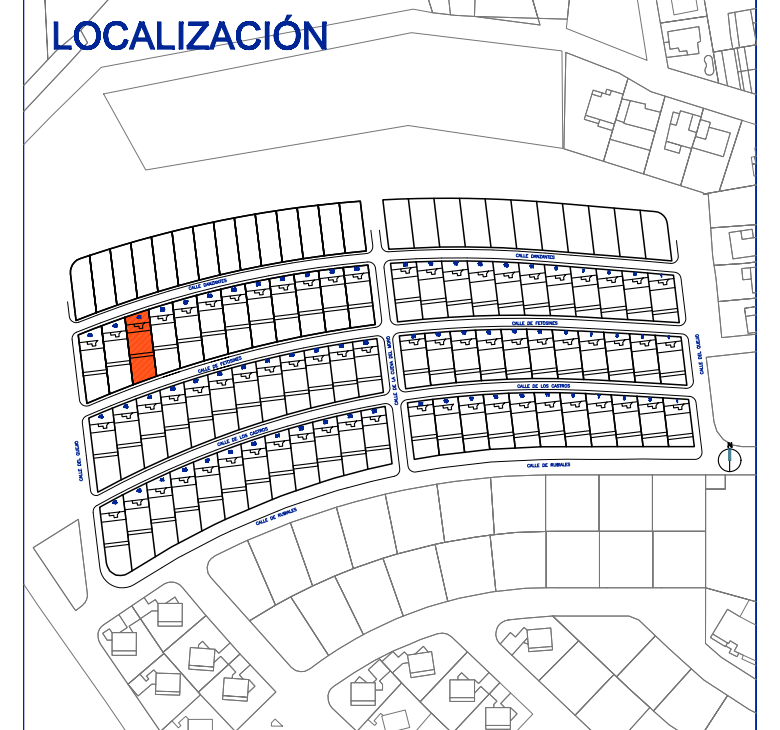
## FASE 2

**C/ DANZANTES Y C/ FETOSINES  
BERNUY DE PORREROS. SEGOVIA**

**CALLE DANZANTES Nº 41**

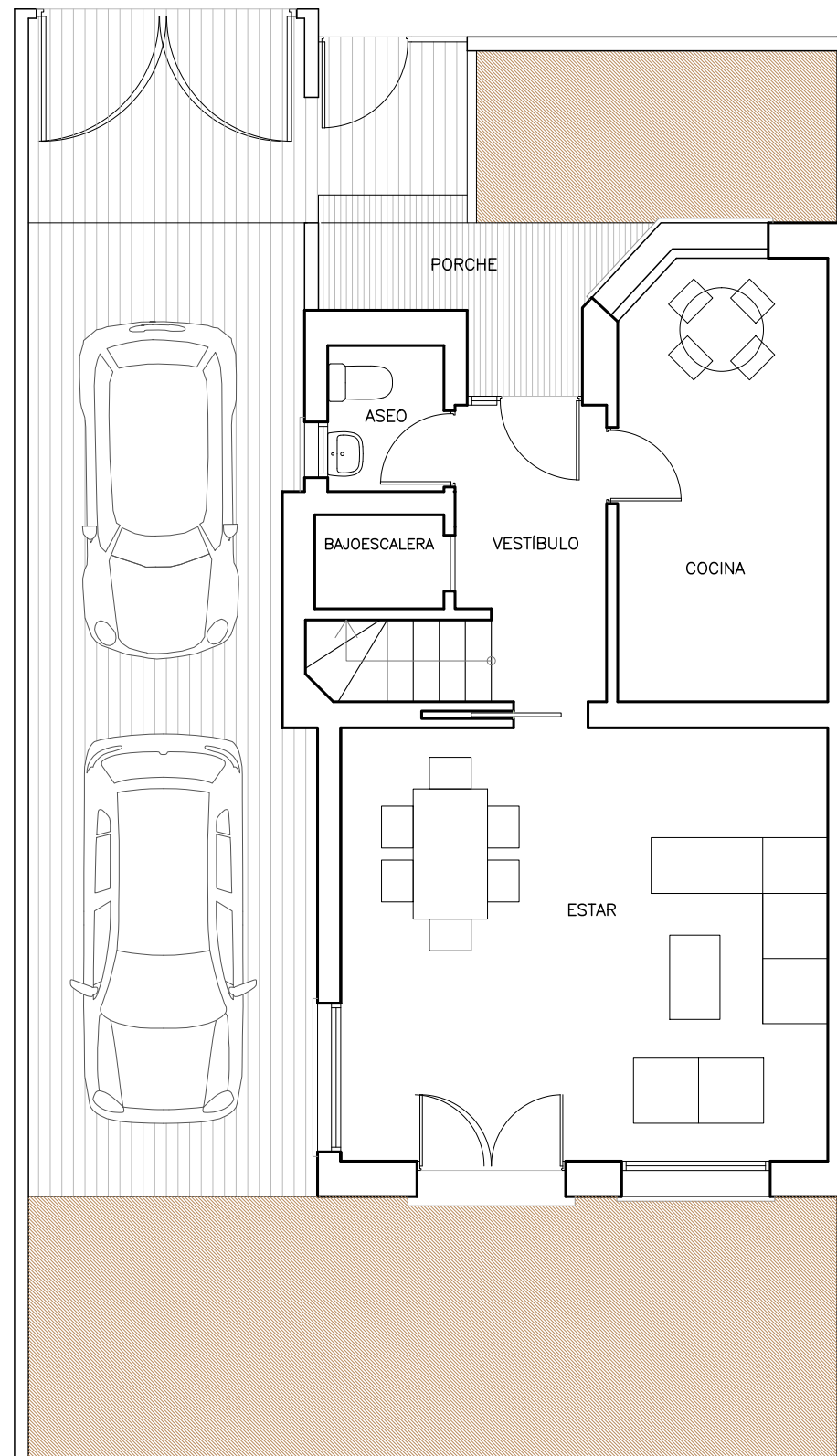
### SUPERFICIES APROXIMADAS m2

Superficie Construida	132
Superficie de Parcela	214




Este documento (tanto su parte gráfica como los datos referidos a superficies) tiene carácter meramente orientativo. Sin perjuicio de la información exacta contenida en la documentación técnica del edificio. Todo el mobiliario que se muestra en este plano, incluido el de la cocina, se ha incluido a efectos meramente orientativos y decorativos. Los datos referidos a superficies, distribución y linderos son meramente orientativos y pueden sufrir variaciones como consecuencia de exigencias comerciales, jurídicas técnicas o de ejecución de proyecto.

## PLANTA BAJA



CLASIFICACIÓN ENERGÉTICA



ESCALA GRÁFICA

0 0.5 1 2 3m



Residencial  
El Encinar Fase II

## FASE 2

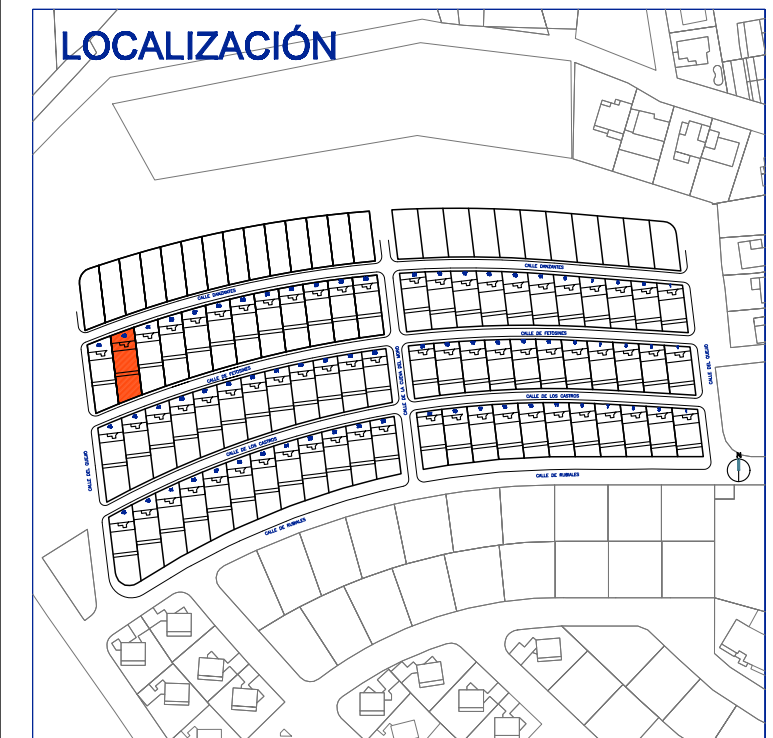
### C/ DANZANTES Y C/ FETOSINES BERNUY DE PORREROS. SEGOVIA

**CALLE DANZANTES Nº 43**

SUPERFICIES APROXIMADAS m<sup>2</sup>

Superficie Construida	132
Superficie de Parcela	216

## LOCALIZACIÓN

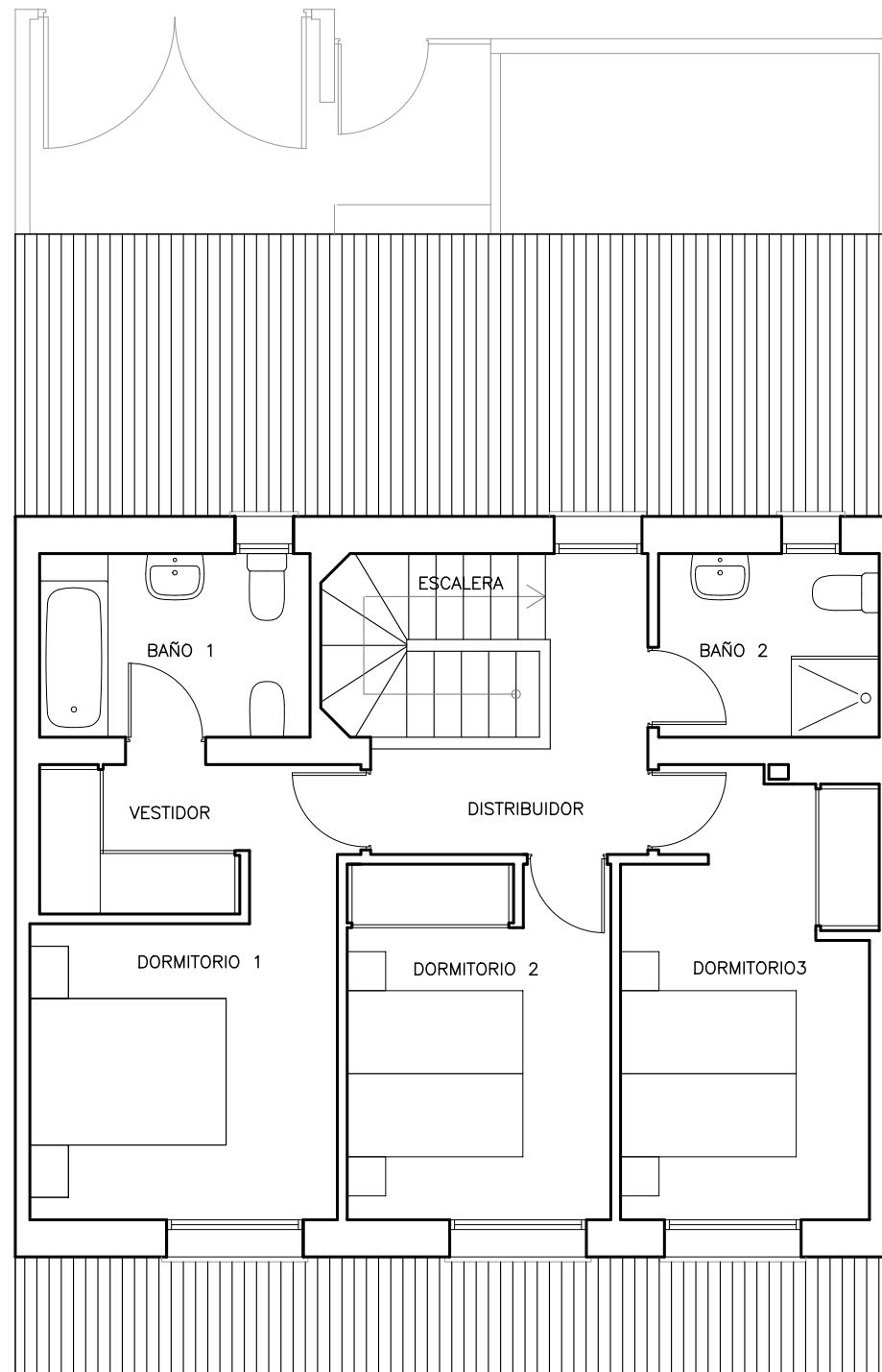


# ALTAMIRA



Este documento (tanto su parte gráfica como los datos referidos a superficies) tiene carácter meramente orientativo. Sin perjuicio de la información exacta contenida en la documentación técnica del edificio. Todo el mobiliario que se muestra en este plano, incluido el de la cocina, se ha incluido a efectos meramente orientativos y decorativos. Los datos referidos a superficies, distribución y linderos son meramente orientativos y pueden sufrir variaciones como consecuencia de exigencias comerciales, jurídicas técnicas o de ejecución de proyecto.

## PLANTA PRIMERA



CLASIFICACIÓN ENERGÉTICA



ESCALA GRÁFICA  
0 0.5 1 2 3m



Residencial  
El Encinar Fase II

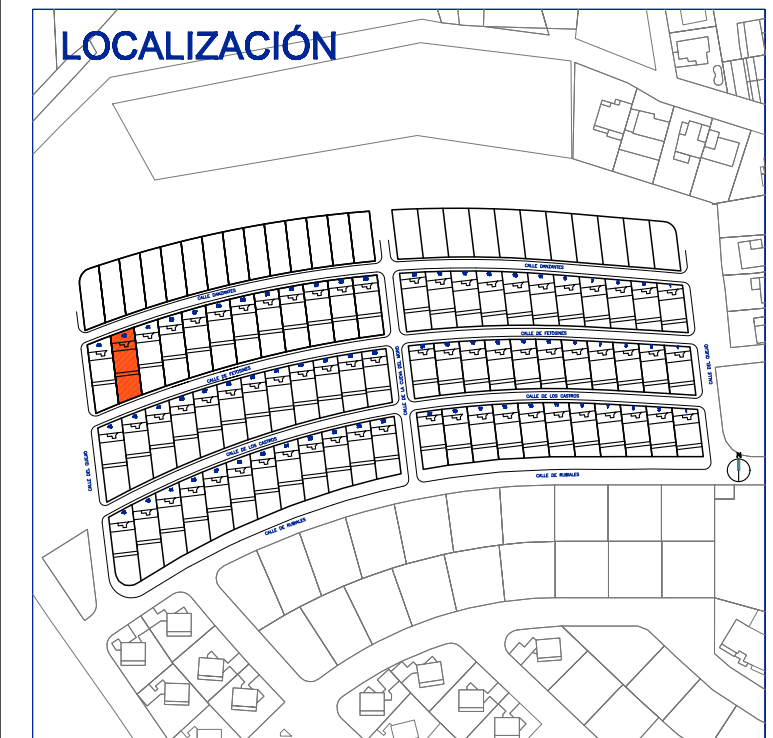
## FASE 2 C/ DANZANTES Y C/ FETOSINES BERNUY DE PORREROS. SEGOVIA

**CALLE DANZANTES Nº 43**

SUPERFICIES APROXIMADAS m2

Superficie Construida	132
Superficie de Parcela	216

## LOCALIZACIÓN

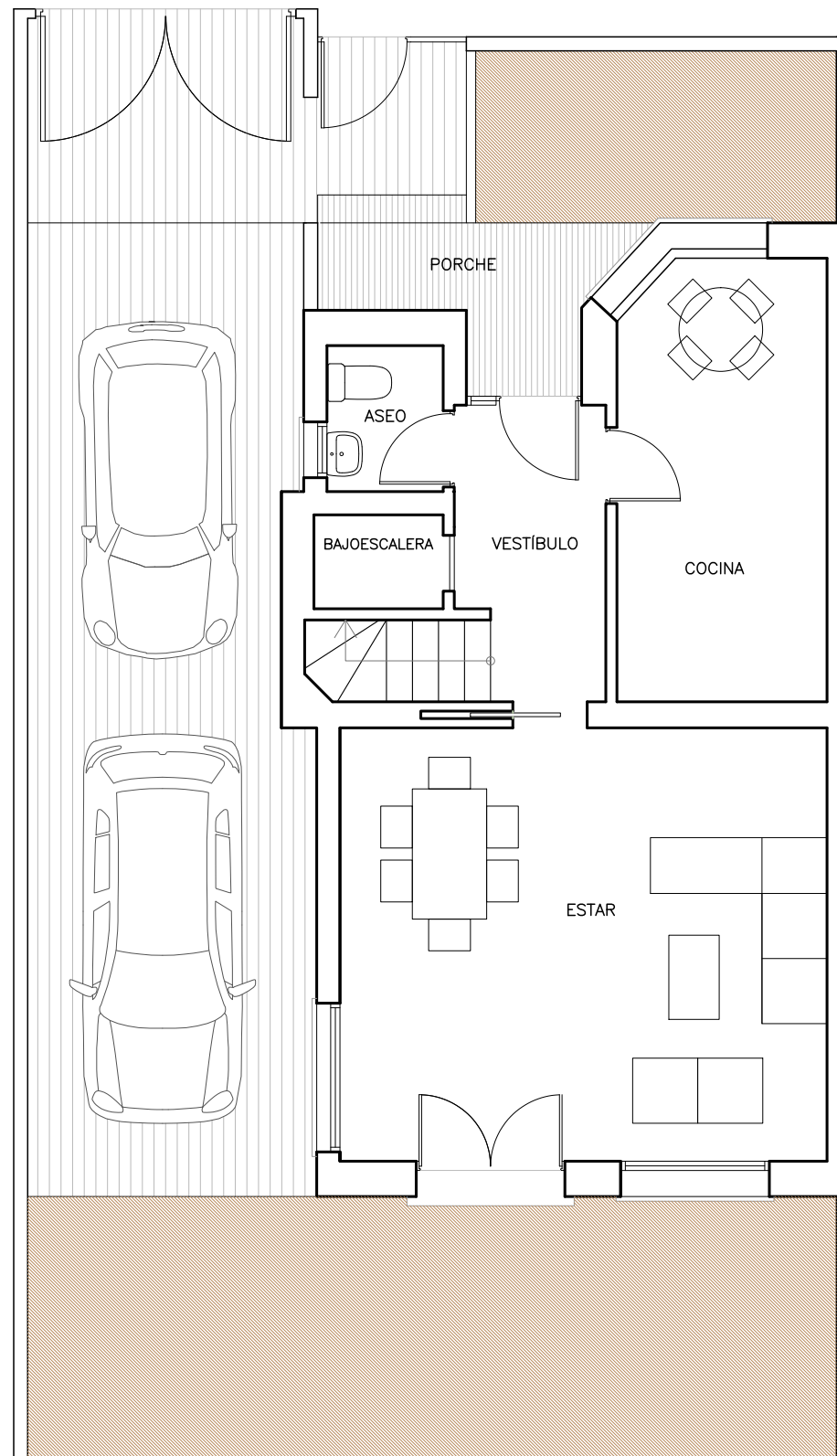


ALTAMIRA



Este documento (tanto su parte gráfica como los datos referidos a superficies) tiene carácter meramente orientativo. Sin perjuicio de la información exacta contenida en la documentación técnica del edificio. Todo el mobiliario que se muestra en este plano, incluido el de la cocina, se ha incluido a efectos meramente orientativos y decorativos. Los datos referidos a superficies, distribución y linderos son meramente orientativos y pueden sufrir variaciones como consecuencia de exigencias comerciales, jurídicas técnicas o de ejecución de proyecto.

## PLANTA BAJA



CLASIFICACIÓN ENERGÉTICA



ESCALA GRÁFICA  
0 0.5 1 2 3m



Residencial  
El Encinar Fase II

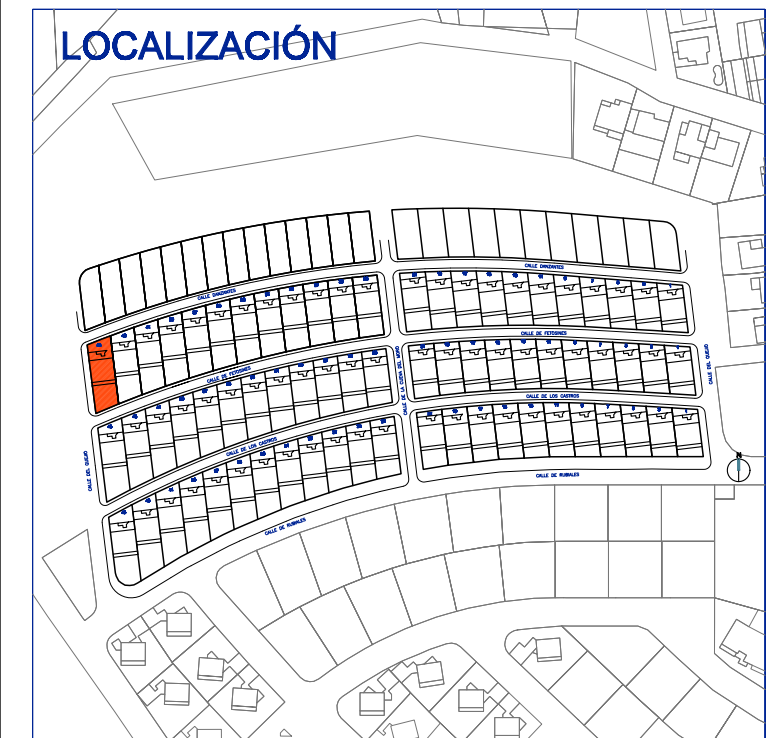
## FASE 2 C/ DANZANTES Y C/ FETOSINES BERNUY DE PORREROS. SEGOVIA

**CALLE DANZANTES Nº 45**

SUPERFICIES APROXIMADAS m<sup>2</sup>

Superficie Construida	132
Superficie de Parcela	217

## LOCALIZACIÓN

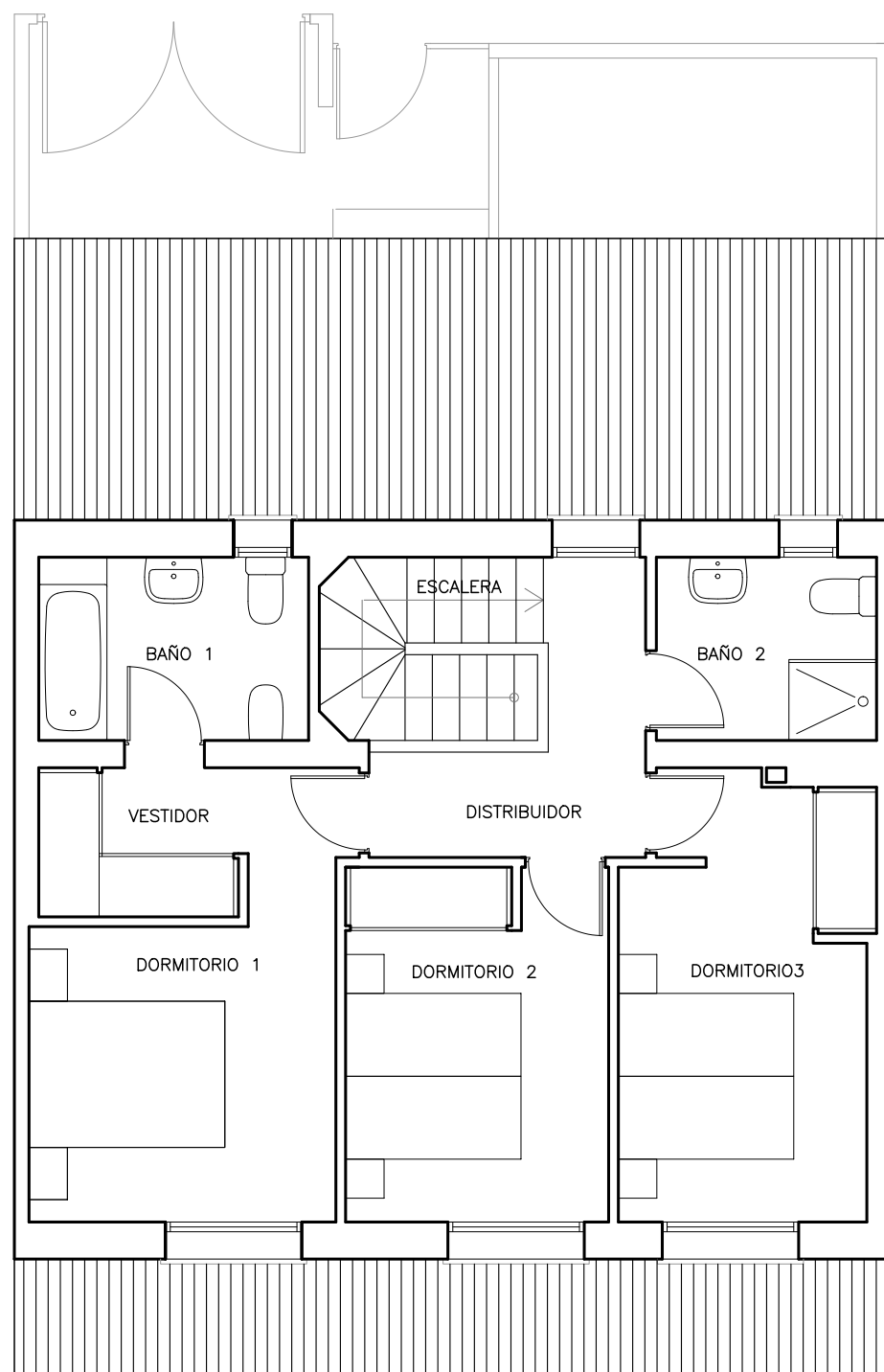


ALTAMIRA

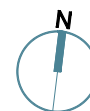


Este documento (tanto su parte gráfica como los datos referidos a superficies) tiene carácter meramente orientativo. Sin perjuicio de la información exacta contenida en la documentación técnica del edificio. Todo el mobiliario que se muestra en este plano, incluido el de la cocina, se ha incluido a efectos meramente orientativos y decorativos. Los datos referidos a superficies, distribución y linderos son meramente orientativos y pueden sufrir variaciones como consecuencia de exigencias comerciales, jurídicas técnicas o de ejecución de proyecto.

## PLANTA PRIMERA



### CLASIFICACIÓN ENERGÉTICA



Este documento (tanto su parte gráfica como los datos referidos a superficies) tiene carácter meramente orientativo. Sin perjuicio de la información exacta contenida en la documentación técnica del edificio. Todo el mobiliario que se muestra en este plano, incluido el de la cocina, se ha incluido a efectos meramente orientativos y decorativos. Los datos referidos a superficies, distribución y linderos son meramente orientativos y pueden sufrir variaciones como consecuencia de exigencias comerciales, jurídicas técnicas o de ejecución de proyecto.



Residencial  
El Encinar Fase II

## FASE 2

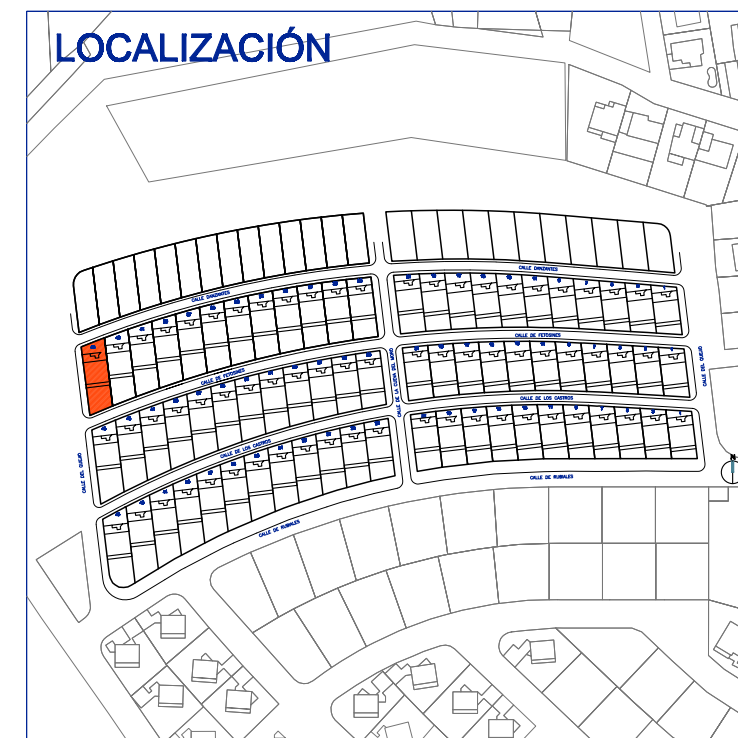
### C/ DANZANTES Y C/ FETOSINES BERNUY DE PORREROS. SEGOVIA

**CALLE DANZANTES Nº 45**

SUPERFICIES APROXIMADAS m<sup>2</sup>

Superficie Construida	132
Superficie de Parcela	217

### LOCALIZACIÓN



# ALTAMIRA

