

ALTAMIRA 

CATÁLOGO SUELOS

Septiembre 2018



ÍNDICE

• SECTOR ANCOR SUT-13-ES. El Ejido. Almería. Ref. interna: BA68171	1
• SECTOR 37-A “Urb Playa Serrena.” Roquetas de Mar. Almería. Ref. interna: 83997	2
• Camino Cruz de Piedra, 52. Denia. Alicante: Ref Interna: 360275	3
• SECTOR 19. Jerez de la Frontera. Cádiz. Ref. interna:203570	4
• SOLAR 213 DEL Plan Parcial S.U.P.I – 1. Jaén, Andalucía Ref. Interna 360604	5-6
• SECTOR SUP I-5 PARQUE EMPRESARIAL. Antequera, Málaga. Ref Interna 266001	7
• SECTOR SP-2 SANTANGELO NORTE. Benalmádena. Málaga. Ref. interna:311123199	8
• SECTOR SUNC-O-G13 C/CANADA. Málaga.Ref. interna:.....	9
• SECTOR P.I. “LA MORAGA” Alhaurín de la Torre, Málaga. Ref. Interna: 600216 y 600217.....	10
• Polígono Industrial La Zahorra. SOLAR INDUSTRIAL. Alcalá de Guadaíra. Sevilla. Ref. interna: 360630	11
• Polígono Industrial Palillos. SOLAR INDUSTRIAL Alcalá de Guadaíra. Sevilla. Ref. interna: 360630.....	12
• SECTOR SUNP-11. TORREBLANCA. Alcalá de Guadaíra, Sevilla. Ref. interna: BA64352	13
• SECTOR SUP 12 CAMPUS UNIVERSITARIO. Bormujos. Sevilla. Ref. interna:806212	14
• SECTOR SUP 6 “LA PORTADA”. Bormujos. Sevilla. Ref. interna:807988.....	15
• SECTOR AUSU-6“Ampliación Ciudad Expo”. Mairena del Aljarafe. Sevilla. Ref. interna:386001	16
• AVDA. AMERICO VESPUCCIO. Sevilla. Ref. interna: BA83836	17
• PARCELA TE-2 UE-1 ENTRENUCLEOS, Dos Hermanas. Sevilla, Ref. interna.- 361056.....	18
• P. INDUSTRIAL LA CHAPARRILLA, Sevilla. Ref. interna: 88495.....	19
• PARCELAS M-9 Y M.16. P.I. LA JARA, Moguer. Huelva, Ref. interna.- 300274	20
• Políg. Ind. “Los Espinales” Parc. 10. CL Telar esq. CL Paleta. Agüimes.Gran Canaria. Ref. interna: 2149001	21
• Políg. Ind. “Los Espinales” Parc. 11. CL Telar esq. CL Paleta. Agüimes.Gran Canaria. Ref. interna: 2149002	22
• Políg. Ind. “Los Espinales” Parc. 12. CL Telar esq. CL Paleta. Agüimes.Gran Canaria. Ref. interna: 2149003	23
• S.A.U. 4 Parc. 4. Avda de La cruz, s/n.Firgas. Gran Canaria. Ref. interna: 75272	24
• Parcela 242-A1 Costa Teguiuse. Teguiuse Lanzarote. Las Palmas. Ref. interna: 85229	25
• Parcela 242-A2 Costa Teguiuse. Teguiuse Lanzarote. Las Palmas. Ref. interna: 95378	26
• Pol. Ind. I-2-Parc. 1 Manzana 1. Los Llanos de Aridane. La Palma. Tenerife. Ref. interna: 208005	27
• SECTOR UA RESINTEX. Gavà. Barcelona. Ref. interna: 600160	28
• AVDA. PAÏSSOS CATALANS 8. Lliçà d’Amunt. Barcelona. Ref. interna: 361222.....	29

- CTRA REIAL 118. Sant Just Desvern. Barcelona. Ref. interna: 30042030
- SECTOR TORRENTFONDO II. Sant Llorenç d’Hortons. Barcelona. Ref. interna: 300369.....31
- TORRENT DE SANTA MAGDALENA. Vilanova i la Geltrú. Barcelona. Ref. interna: 60090332
- P-11.a / VAN DE WALLE. Begur. Girona. Ref. interna: 36109433
- CTRA. INTERSECCIÓ C-35 – BV5122. Massanes. Girona. Ref. interna: 360095..... 34-35
- POLÍGONO LES COMES I RACONADA. SECTOR SAU-15. Torrefarrera. Lleida. Ref. interna: 6069936
- SECTOR A-12 - RIERA DEL MOLINET. Reus. Tarragona. Ref. interna: 30018837
- SECTOR A-12 - RIERA DEL MOLINET. Reus. Tarragona. Ref. interna: 300187 38-39
- SAUT-3 ALMORADÍ. Almoradí. Ref. interna: 60751 (93333 / 93334 / 93335)40
- PARQUE INDUSTRIAL RIODEL. Muchamiel. Ref. interna: 300367 (52609 / 52542 / 52540 / 52608).....41
- SECTOR “NOU NAZARETH” San Juan de Alicante. Ref. interna: 360274 (2088007 / 2088008 /2088009).....42
- CALLE PONTAZGO. Benicassim. Castellón. Ref. interna: 60184.....43
- SECTOR PPI-11. EL PLA. Alzira. Valencia. Ref. interna 300722.....44
- CALLE CRUZ DE GRACIA. Paterna. Valencia. Ref. interna 36101245
- SUZT2. SECTOR CAMI BATAN. Requena. Valencia. Ref. interna 6083046
- AVENIDA FAUSTO CARUANA Nº 17 y 19. Sagunto. Valencia. Ref. interna 3091747
- PARQUE INDUSTRIAL INGRUINSA. Sagunto. Valencia. Ref. interna P081148
- CAMÍ LA MAR I. Sagunto. Valencia. Ref. interna 407145 y 36050349
- CAMÍ LA MAR II (OESTE). Sagunto. Valencia. Ref. interna 360503.....50
- PINTOR SOROLLA, 45-47. Benetusser. Valencia. Ref. interna 60018851
- SECTOR 14. EL TOLL-L’ALBERCA. Torrent. Valencia. Ref. interna 36052752
- SECTOR D. Xirivella. Valencia. Ref. interna 6077453
- SECTOR 4RI UA I. San Pedro del Pinatar (Lo Pagán). Murcia. Ref. interna: 36047554
- SECTOR UA I. San Cayetano. Torre Pacheco. Murcia. Ref. interna: 30037755
- PARCELA EN CALLE RIELLA 6. EMPRESARIUM. ZARAGOZA. Ref. interna: 86434.....56
- PARCELA 1. MANZANA 2. EMPRESARIUM. ZARAGOZA. Ref. interna: 80805257
- Sector Nº16 "Los Santos Pilarica" Valladolid Ref. interna: 58400158
- Sector U.I. Ansoáin Parcela 11A. Ansoáin. Navarra. Ref. interna: 267359
- Sector U.I. Ansoáin Parcela 11C. Ansoáin. Navarra. Ref. interna: 267460
- SECTOR DE ARDOI PARCELA L2.1. ZizurMayor. Navarra. Ref. interna: 6378.....61

- SECTOR DE ARDOI PARCELA L2.3. ZizurMayor. Navarra. Ref. interna: 6377.....62
- Sector XVI/S1 Parcela L1.1. SOTO LEZKAIRU(PAMPLONA). Navarra. Ref. interna: 26163
- Sector XVI/S1 Parcela L1.1. SOTO LEZKAIRU(PAMPLONA). Navarra. Ref. interna: 27164
- Sector XVI/S1 Parcela L10.1. SOTO LEZKAIRU(PAMPLONA). Navarra. Ref. interna: 26065
- Sector XVI/S1 Parcela L10.1. SOTO LEZKAIRU(PAMPLONA). Navarra. Ref. interna: 27366
- SU 15. NANTES.PARCELA 93. Sanxenxo. Pontevedra. Ref. interna: BA8460467
- SU 15. NANTES.PARCELA 94. Sanxenxo. Pontevedra. Ref. interna: BA8460568
- SU 15. NANTES.PARCELA 97. Sanxenxo. Pontevedra. Ref. interna: BA6450769
- UI-10 EUBA. Amorebieta. Vizcaya. Ref. interna: 600440.....70
- SZIVE15C-1. Gernika-Lumo. Vizcaya. Ref. interna: 6114971
- Calle Hort de Xolo, 1. Albal. Alicante. Ref Interna: 30067272
- Casa Balones 1, Parcela E2-B. Ontiyent, Valencia. Ref. interna: BR-30016473
- Calle Joaquín Rodrigo 3, Benicassim, Castellón. Ref Interna: 36119574
- Sector 33D “Cuadernillos”, P-A.1 Alcalá de Henares, Madrid Ref: 21440075
- **Polígono Industrial “Urtinsa”, Alcorcón, Madrid. Ref: 54107 (Vendido).....76**
- Polígono Industrial “Urtinsa”, Alcorcón, Madrid. Ref: 5410777
- UA-41 “Frente Hutchinson”, Arganda del Rey, Madrid. Ref: 80183678
- Sector AR “Nuevo Tres Cantos”, P-TG.2. Tres Cantos. Madrid. Ref: 810053.....79
- UE-20 del P.G.O.U Coslada. Madrid. Ref: 80322280
- Urbanización “Parque Lagos”. Galapagar. Madrid. Ref. Interna: 22118781
- APR 18.12 “P.I. Vallecas Sur”. Villa de Vallecas, MadridRef. interna: 62003, 62002 y 54104.....82
- **E.D y Parcelación 20.318 “Avda. de Aragón 402” San Blas, Madrid. Ref. interna: 88244.(Vendido).....83-85**
- API 19.04 “P.I. Vicálvaro”. Vicálvaro, Madrid. Ref. interna: 7801087
- Polígono Industrial “La Resina”. Villaverde, Madrid. Ref. interna: 204365.....88
- UZP 2.01“Desarrollos del EsteE Cañaverál”. Vicálvaro, Madrid. Ref. interna: 80621489
- **UZP 1.04 “VallecasAtalayuela” P57.1. Vallecas, Madrid. Ref. interna: 807078 (Vendido).....90**
- UZP 1.04 “VallecasAtalayuela”, P67.8. Vallecas, Madrid. Ref. interna: 80707991
- SAU12 “Fuentearriba”, PTC.9. Meco. Madrid. Ref. interna: 21641592
- Sector I7 “Barrio San Juan” Navalcarnero. Madrid. Ref. interna: 80803593

- UE12 P.I. “Mateu Cromo”. Pinto. Madrid. Ref. interna: 801836.....94
- SECTOR SUNP V3 “El Montecillo”. Las Rozas. Madrid. Ref. interna: 27927995
- SECTOR SUNP V3 “El Montecillo” Las Rozas. Madrid. Ref. interna: 41900296
- SUP I3 “P.I. Puerta de Madrid” San Fernando de Henares. Madrid. Ref. interna: BA7476697
- Sector AR “Nuevo Tres Cantos”,P-TG.2 Tres Cantos. Madrid. Ref. interna: 810053.....98
- Calle La Calera nº8. Tres Cantos. Madrid. Ref. interna: 2312001.....99
- SECTOR I-5 “La Peluquera”, P-18.13. Valdemoro. Madrid. Ref. interna: 86115100
- SECTOR I-5 “La Peluquera”, P-18.14. Valdemoro. Madrid. Ref. interna: 86116101
- SECTOR I-5 “La Peluquera”, P-18.15 Valdemoro. Madrid Ref. interna: 86117102
- SECTOR I3 “Prado Ancho” Villalbilla. Madrid. Ref. interna: 811631103
- Antonio Fdez. Molina,8. Guadalajara. Guadalajara. Ref. interna: 811575104
- Pol. El Ruiseñor. Guadalajara. Guadalajara105
- SP-9, parcela 10A. Guadalajara. Guadalajara. Ref. interna: 811593106
- SP-9. Guadalajara. Guadalajara. Ref. interna: 811592107
- SP-9, parcela 10B. Guadalajara. Guadalajara. Ref. interna: 811594108
- Pol. EL RUISEÑOR. Guadalajara. Guadalajara. Ref. interna: 361239109
- SP9, Pol. 21, parcela 35. Guadalajara. Guadalajara. Ref. interna: 811591110
- SP9, Pol. 21, parcela 36. Guadalajara. Guadalajara. Ref. interna: 811595111
- P.I.R. LAS MONJAS. SOLAR TERCARIO. Plasencia. Cáceres. Ref. interna: 8010112
- Sector PP 10 "Borde Autovía". Avenida Eduardo Guitián 3. Guadalajara. Ref. interna: BA800014113
- POLÍGONO INDUSTRIAL II FASE. CALLE RIO VENTALOMAR Nº 3-3B. Toledo. Ref. interna: 814519114
- PAU-5 "Móstoles Tecnológico" Parcela 1.1 del PR. Calle Agustín Betancourt nº 15. Móstoles, Madrid115
- ZU-AE-1 Móstoles. Calle Simón Hernández 102. Móstoles, Madrid116
- Calle Barbadillo 8. Barajas, Madrid117
- **Parcela nº1 del APR-14. Calle Calefactores nº1, Fuenlabrada. Madrid (Vendido)118**

Ubicación: <https://goo.gl/maps/ykdJnWB9iqy>

SECTOR ANCOR SUT-13-ES.

El Ejido. Almería.

Ref. interna:BA68171



- > Situación: Parcela C
- > Municipio: El Ejido
- > Provincia: Almería
- > Web:



- > Tipo de Activo: Suelo en desarrollo
- > Clasificación: Suelo urbano no consolidado
- > Estado: En gestión
- > % Propiedad del sector: 67,61%
- > Calificación: Industrial
- > Superficie neta (m²): 2.917,75
- > Edif. s/r (m² constr): 2.562,84
- > Número de viviendas:-

* ADVERTENCIAS: Este catálogo se ha preparado para ofrecer una información básica a empleados de Banco Santander. Es un documento de uso exclusivamente interno. No está dirigido, por tanto, a empresas, particulares ni consumidores, ni su contenido tiene por objeto una exhaustiva y exacta descripción de los inmuebles. El objeto de éste catálogo es posibilitar el conocimiento por la Red de oficinas de los activos del Grupo para que si tienen clientes interesados en adquirir activos inmobiliarios puedan contactar con Altamira Asset Management, S.A., entidad que tiene el encargo por parte de Banco Santander de la comercialización de los mismos, a fin de solicitar información sobre los inmuebles. Está sujeto a disponibilidad de los mismos. El stock de inmuebles disponibles en cada momento puede, por tanto, variar. No incluye información sobre la situación jurídica, urbanística, de título y cargas o situación arrendaticia de los inmuebles. En particular, se hace constar que algunos de los inmuebles incluidos en el catálogo pudieran estar arrendados a terceros, si bien la información no está disponible en este documento. Igualmente, se hace constar que las fotos y los planos incluidos en el presente catálogo son de carácter genérico y meramente indicativos de la promoción o inmueble de que se trate. No ofrece información respecto a las posibilidades de financiación. No supone ninguna oferta por parte de Altamira Santander Real Estate, S. A. ni de Grupo Santander.

Ubicación: <https://goo.gl/maps/M7MqgM3xmC62>

SECTOR 37-A "Urb Playa Serrena."

Roquetas de Mar. Almería.

Ref. interna:83997



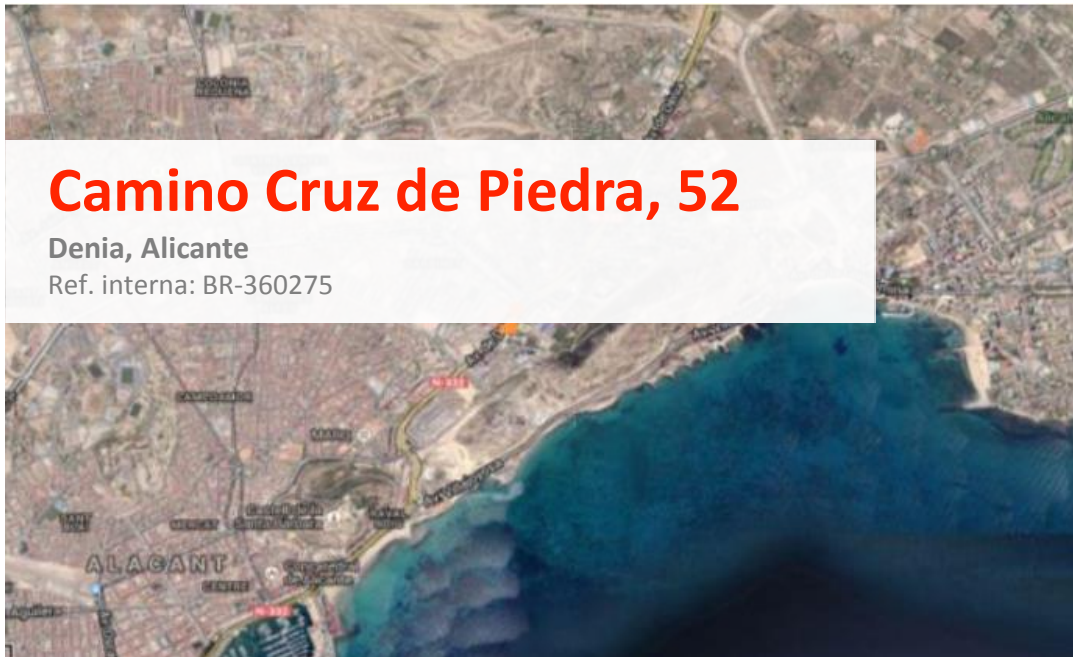
- > Situación: AH1-a y AH11-b
- > Municipio: Roquetas de Mar
- > Provincia: Almería
- > Web:



- > Tipo de Activo: Suelo Finalista
- > Clasificación: Suelo urbano consolidado
- > Estado: Solar
- > % Propiedad del sector: -
- > Calificación: Hotelero G1-G2
- > Superficie neta (m²): 36.800
- > Edif. s/r (m² constr): 27.600
- > Número de viviendas: -

* ADVERTENCIAS: Este catálogo se ha preparado para ofrecer una información básica a empleados de Banco Santander. Es un documento de uso exclusivamente interno. No está dirigido, por tanto, a empresas, particulares ni consumidores, ni su contenido tiene por objeto una exhaustiva y exacta descripción de los inmuebles. El objeto de éste catálogo es posibilitar el conocimiento por la Red de oficinas de los activos del Grupo para que si tienen clientes interesados en adquirir activos inmobiliarios puedan contactar con Altamira Asset Management, S.A., entidad que tiene el encargo por parte de Banco Santander de la comercialización de los mismos, a fin de solicitar información sobre los inmuebles. Está sujeto a disponibilidad de los mismos. El stock de inmuebles disponibles en cada momento puede, por tanto, variar. No incluye información sobre la situación jurídica, urbanística, de título y cargas o situación arrendaticia de los inmuebles. En particular, se hace constar que algunos de los inmuebles incluidos en el catálogo pudieran estar arrendados a terceros, si bien la información no está disponible en este documento. Igualmente, se hace constar que las fotos y los planos incluidos en el presente catálogo son de carácter genérico y meramente indicativos de la promoción o inmueble de que se trate. No ofrece información respecto a las posibilidades de financiación. No supone ninguna oferta por parte de Altamira Santander Real Estate, S. A. ni de Grupo Santander.

Ubicación: <https://goo.gl/maps/m1sZe7TGTwA2>



- Situación: Camino Cruz de Piedra, 52
- Municipio: Denia
- Provincia: Alicante
- Web:



- Tipo de Activo: Suelo en Gestión
- Clasificación: Suelo urbano consolidado
- Estado: -
- % Propiedad del sector: -
- Calificación: Terciario Superficie neta (m²): 1.642,00
- Edif. s/r (m² constr.): 1.029,00
- Número de viviendas: --

* ADVERTENCIAS: Este catálogo se ha preparado para ofrecer una información básica a empleados de Banco Santander. Es un documento de uso exclusivamente interno. No está dirigido, por tanto, a empresas, particulares ni consumidores, ni su contenido tiene por objeto una exhaustiva y exacta descripción de los inmuebles. El objeto de éste catálogo es posibilitar el conocimiento por la Red de oficinas de los activos del Grupo para que si tienen clientes interesados en adquirir activos inmobiliarios puedan contactar con Altamira Asset Management, S.A., entidad que tiene el encargo por parte de Banco Santander de la comercialización de los mismos, a fin de solicitar información sobre los inmuebles. Está sujeto a disponibilidad de los mismos. El stock de inmuebles disponibles en cada momento puede, por tanto, variar. No incluye información sobre la situación jurídica, urbanística, de título y cargas o situación arrendaticia de los inmuebles. En particular, se hace constar que algunos de los inmuebles incluidos en el catálogo pudieran estar arrendados a terceros, si bien la información no está disponible en este documento. Igualmente, se hace constar que las fotos y los planos incluidos en el presente catálogo son de carácter genérico y meramente indicativos de la promoción o inmueble de que se trate. No ofrece información respecto a las posibilidades de financiación. No supone ninguna oferta por parte de Altamira Santander Real Estate, S. A. ni de Grupo Santander.

Ubicación: <https://goo.gl/maps/BJMzMD9RiHS2>

SECTOR 19.

Jerez de la Frontera. Cádiz.

Ref. interna:203570



- > Situación: Parcela A1-2, C/ Holanda nº5
- > Municipio: Jerez de la Frontera
- > Provincia: Cádiz
- > Web:



- > Tipo de Activo: Suelo finalista
- > Clasificación: Suelo urbano consolidado
- > Estado: Solar
- > % Propiedad del sector: -
- > Calificación: Industrial
- > Superficie neta (m²): 12.614
- > Edif. s/r (m² constr): 9.460,50
- > Número de naves: -

* ADVERTENCIAS: Este catálogo se ha preparado para ofrecer una información básica a empleados de Banco Santander. Es un documento de uso exclusivamente interno. No está dirigido, por tanto, a empresas, particulares ni consumidores, ni su contenido tiene por objeto una exhaustiva y exacta descripción de los inmuebles. El objeto de éste catálogo es posibilitar el conocimiento por la Red de oficinas de los activos del Grupo para que si tienen clientes interesados en adquirir activos inmobiliarios puedan contactar con Altamira Asset Management, S.A., entidad que tiene el encargo por parte de Banco Santander de la comercialización de los mismos, a fin de solicitar información sobre los inmuebles. Está sujeto a disponibilidad de los mismos. El stock de inmuebles disponibles en cada momento puede, por tanto, variar. No incluye información sobre la situación jurídica, urbanística, de título y cargas o situación arrendaticia de los inmuebles. En particular, se hace constar que algunos de los inmuebles incluidos en el catálogo pudieran estar arrendados a terceros, si bien la información no está disponible en este documento. Igualmente, se hace constar que las fotos y los planos incluidos en el presente catálogo son de carácter genérico y meramente indicativos de la promoción o inmueble de que se trate. No ofrece información respecto a las posibilidades de financiación. No supone ninguna oferta por parte de Altamira Santander Real Estate, S. A. ni de Grupo Santander.



Ubicación:

<https://goo.gl/maps/AugCyHRnKNC2>



- > Situación: PARCELA 213
- > Municipio: JAÉN
- > Provincia: JAÉN



- > Tipo de Activo: Suelo Finalista
- > Clasificación: Suelo urbano consolidado
- > Estado: Finalista
- > % Propiedad del sector: 100%
- > Calificación: Terciario y Dotacional
- > Superficie neta (m²): 2361,49
- > Edif. s/r (m² constr): 4698,39
- > Número de viviendas: -

* ADVERTENCIAS: Este catálogo se ha preparado para ofrecer una información básica a empleados de Banco Santander. Es un documento de uso exclusivamente interno. No está dirigido, por tanto, a empresas, particulares ni consumidores, ni su contenido tiene por objeto una exhaustiva y exacta descripción de los inmuebles. El objeto de éste catálogo es posibilitar el conocimiento por la Red de oficinas de los activos del Grupo para que si tienen clientes interesados en adquirir activos inmobiliarios puedan contactar con Altamira Asset Management, S.A., entidad que tiene el encargo por parte de Banco Santander de la comercialización de los mismos, a fin de solicitar información sobre los inmuebles. Está sujeto a disponibilidad de los mismos. El stock de inmuebles disponibles en cada momento puede, por tanto, variar. No incluye información sobre la situación jurídica, urbanística, de título y cargas o situación arrendaticia de los inmuebles. En particular, se hace constar que algunos de los inmuebles incluidos en el catálogo pudieran estar arrendados a terceros, si bien la información no está disponible en este documento. Igualmente, se hace constar que las fotos y los planos incluidos en el presente catálogo son de carácter genérico y meramente indicativos de la promoción o inmueble de que se trate. No ofrece información respecto a las posibilidades de financiación. No supone ninguna oferta por parte de Altamira Santander Real Estate, S. A. ni de Grupo Santander.


Ubicación:
<https://goo.gl/maps/qaNvHQg8q972>


- > Situación: PARCELA 220
- > Municipio: JAÉN
- > Provincia: JAÉN



- > Tipo de Activo: Suelo Finalista
- > Clasificación: Suelo urbano consolidado
- > Estado: Finalista
- > % Propiedad del sector: 100%
- > Calificación: Terciario y Dotacional
- > Superficie neta (m²): 3361,88
- > Edif. s/r (m² constr): 6702,81
- > Número de viviendas: -

* ADVERTENCIAS: Este catálogo se ha preparado para ofrecer una información básica a empleados de Banco Santander. Es un documento de uso exclusivamente interno. No está dirigido, por tanto, a empresas, particulares ni consumidores, ni su contenido tiene por objeto una exhaustiva y exacta descripción de los inmuebles. El objeto de éste catálogo es posibilitar el conocimiento por la Red de oficinas de los activos del Grupo para que si tienen clientes interesados en adquirir activos inmobiliarios puedan contactar con Altamira Asset Management, S.A., entidad que tiene el encargo por parte de Banco Santander de la comercialización de los mismos, a fin de solicitar información sobre los inmuebles. Está sujeto a disponibilidad de los mismos. El stock de inmuebles disponibles en cada momento puede, por tanto, variar. No incluye información sobre la situación jurídica, urbanística, de título y cargas o situación arrendaticia de los inmuebles. En particular, se hace constar que algunos de los inmuebles incluidos en el catálogo pudieran estar arrendados a terceros, si bien la información no está disponible en este documento. Igualmente, se hace constar que las fotos y los planos incluidos en el presente catálogo son de carácter genérico y meramente indicativos de la promoción o inmueble de que se trate. No ofrece información respecto a las posibilidades de financiación. No supone ninguna oferta por parte de Altamira Santander Real Estate, S. A. ni de Grupo Santander.

Ubicación: <https://goo.gl/maps/vAjwZMhBd1E2>

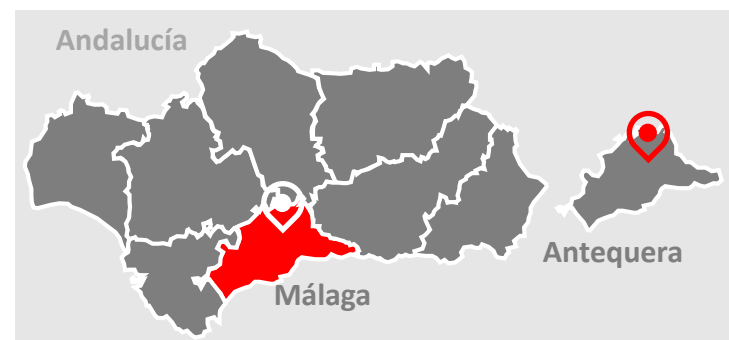
SECTOR SUP I-5 PARQUE EMPRESARIAL.

Antequera. Málaga.

Ref. interna:266001



	FR	m2s	m2t
H1	44647	40.632	40.632
G	44645	17.685	17.685
H2	44649	4.395	4.395
H.3.1	44651	2.449	2.449
H.3.2.	45589	1.704	1.704
		66.865	66.865



- > Tipo de Activo: Suelo Finalista
- > Clasificación: Suelo urbano Consolidado
- > Estado: Solar
- > % Propiedad en el sector: -
- > Calificación: Industrial
- > Superficie neta (m²): 66.865
- Edif. s/r (m² constr): 66.865
- > Número de Naves: -

* ADVERTENCIAS: Este catálogo se ha preparado para ofrecer una información básica a empleados de Banco Santander. Es un documento de uso exclusivamente interno. No está dirigido, por tanto, a empresas, particulares ni consumidores, ni su contenido tiene por objeto una exhaustiva y exacta descripción de los inmuebles. El objeto de éste catálogo es posibilitar el conocimiento por la Red de oficinas de los activos del Grupo para que si tienen clientes interesados en adquirir activos inmobiliarios puedan contactar con Altamira Asset Management, S.A., entidad que tiene el encargo por parte de Banco Santander de la comercialización de los mismos, a fin de solicitar información sobre los inmuebles. Está sujeto a disponibilidad de los mismos. El stock de inmuebles disponibles en cada momento puede, por tanto, variar. No incluye información sobre la situación jurídica, urbanística, de título y cargas o situación arrendaticia de los inmuebles. En particular, se hace constar que algunos de los inmuebles incluidos en el catálogo pudieran estar arrendados a terceros, si bien la información no está disponible en este documento. Igualmente, se hace constar que las fotos y los planos incluidos en el presente catálogo son de carácter genérico y meramente indicativos de la promoción o inmueble de que se trate. No ofrece información respecto a las posibilidades de financiación. No supone ninguna oferta por parte de Altamira Santander Real Estate, S. A. ni de Grupo Santander.

Ubicación: <https://goo.gl/maps/CLNJw6nF7w52>



- > Situación: Parcela CO en SP-2
- > Municipio: Benalmádena
- > Provincia: Málaga
- > Web:



- > Tipo de Activo: Suelo Finalista
- > Clasificación: Suelo urbano Consolidado
- > Estado: Solar
- > % Propiedad de la Parcela: 39,22%
- > Calificación: Terciario-Comercial
- > Superficie neta (m²): 7451,8 (Total parcela 19.000m²s)
- Edif. s/r (m² constr): 2.087 (Total parcela 5.320 m²s)
- > Número de viviendas: -

* ADVERTENCIAS: Este catálogo se ha preparado para ofrecer una información básica a empleados de Banco Santander. Es un documento de uso exclusivamente interno. No está dirigido, por tanto, a empresas, particulares ni consumidores, ni su contenido tiene por objeto una exhaustiva y exacta descripción de los inmuebles. El objeto de éste catálogo es posibilitar el conocimiento por la Red de oficinas de los activos del Grupo para que si tienen clientes interesados en adquirir activos inmobiliarios puedan contactar con Altamira Asset Management, S.A., entidad que tiene el encargo por parte de Banco Santander de la comercialización de los mismos, a fin de solicitar información sobre los inmuebles. Está sujeto a disponibilidad de los mismos. El stock de inmuebles disponibles en cada momento puede, por tanto, variar. No incluye información sobre la situación jurídica, urbanística, de título y cargas o situación arrendaticia de los inmuebles. En particular, se hace constar que algunos de los inmuebles incluidos en el catálogo pudieran estar arrendados a terceros, si bien la información no está disponible en este documento. Igualmente, se hace constar que las fotos y los planos incluidos en el presente catálogo son de carácter genérico y meramente indicativos de la promoción o inmueble de que se trate. No ofrece información respecto a las posibilidades de financiación. No supone ninguna oferta por parte de Altamira Santander Real Estate, S. A. ni de Grupo Santander.

Ubicación: <https://goo.gl/maps/wRT1DbLA1YA2>

SECTOR SUNC-O-G13 C/CANADA.

Málaga.

Ref. interna:



- > Situación: C/ Canadá nº6 y10
- > Municipio: Málaga
- > Provincia: Málaga
- > Web:



- > Tipo de Activo: Suelo en desarrollo
- > Clasificación: Suelo urbano no consolidado
- > Estado: Solar – En gestión urbanística
- > % Propiedad del sector: 85,16%
- > Calificación: Prod. Industrial-Prod. Empresarial
- > Superficie neta (m²): 14.507
- > Edif. s/r (m² constr): 19.710
- > Número de viviendas:-

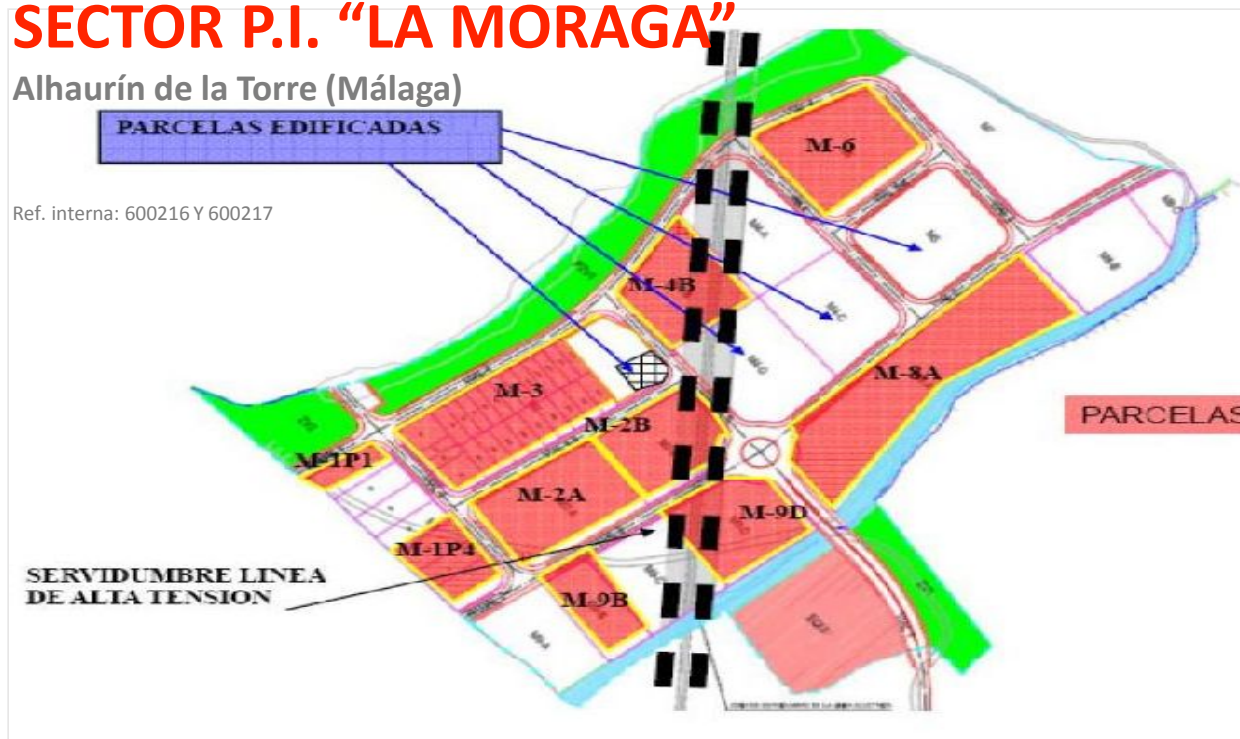
* ADVERTENCIAS: Este catálogo se ha preparado para ofrecer una información básica a empleados de Banco Santander. Es un documento de uso exclusivamente interno. No está dirigido, por tanto, a empresas, particulares ni consumidores, ni su contenido tiene por objeto una exhaustiva y exacta descripción de los inmuebles. El objeto de éste catálogo es posibilitar el conocimiento por la Red de oficinas de los activos del Grupo para que si tienen clientes interesados en adquirir activos inmobiliarios puedan contactar con Altamira Asset Management, S.A., entidad que tiene el encargo por parte de Banco Santander de la comercialización de los mismos, a fin de solicitar información sobre los inmuebles. Está sujeto a disponibilidad de los mismos. El stock de inmuebles disponibles en cada momento puede, por tanto, variar. No incluye información sobre la situación jurídica, urbanística, de título y cargas o situación arrendaticia de los inmuebles. En particular, se hace constar que algunos de los inmuebles incluidos en el catálogo pudieran estar arrendados a terceros, si bien la información no está disponible en este documento. Igualmente, se hace constar que las fotos y los planos incluidos en el presente catálogo son de carácter genérico y meramente indicativos de la promoción o inmueble de que se trate. No ofrece información respecto a las posibilidades de financiación. No supone ninguna oferta por parte de Altamira Santander Real Estate, S. A. ni de Grupo Santander.

SECTOR P.I. "LA MORAGA"

Alhaurín de la Torre (Málaga)

PARCELAS EDIFICADAS

Ref. interna: 600216 Y 600217



Ubicación: <https://goo.gl/maps/TqhEsHaHAAN2>

BR	ID	PARCELA	FR	m2s	m2t
600216	73534	M3	14.057	11.523	15.326
600217	73554	M8A	14.073	15.331	20.389
600217	73550	M2A	14.053	9.111	12.118
600217	73553	M6	14.069	8.762	11.653
600217	73556	M9D	14.085	6.344	8.438
600217	73552	M4B	14.061	6.448	5.332
600217	73555	M9B	14.081	3.509	4.666
600217	73549	M1P4	14.051	3.273	4.353
600217	73548	M1P1	20.060	1.515	2.014
				65.816	84.288



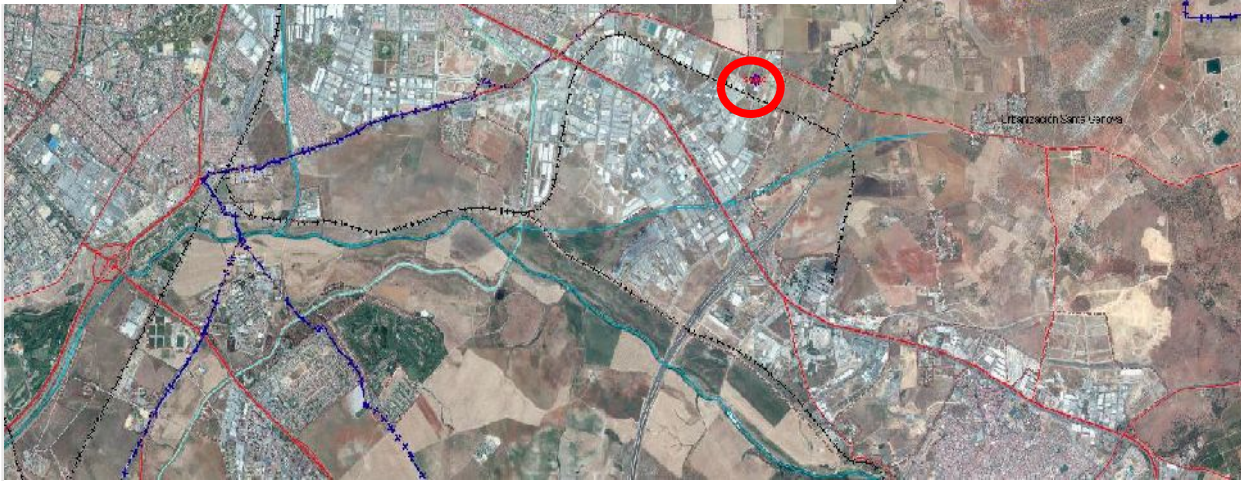
- > Tipo de Activo: Suelo en desarrollo
- > Clasificación: Suelo urbano no consolidado
- > Estado: Solar – En gestión urbanística
- > % Propiedad del sector: 60%
- > Calificación: Prod. Industrial-Prod. Empresarial
- > Superficie neta (m²): 65.816 m²s
- > Edif. s/r (m² constr): 54.288 m²t
- > Número de viviendas:-

* ADVERTENCIAS: Este catálogo se ha preparado para ofrecer una información básica a empleados de Banco Santander. Es un documento de uso exclusivamente interno. No está dirigido, por tanto, a empresas, particulares ni consumidores, ni su contenido tiene por objeto una exhaustiva y exacta descripción de los inmuebles. El objeto de éste catálogo es posibilitar el conocimiento por la Red de oficinas de los activos del Grupo para que si tienen clientes interesados en adquirir activos inmobiliarios puedan contactar con Altamira Asset Management, S.A., entidad que tiene el encargo por parte de Banco Santander de la comercialización de los mismos, a fin de solicitar información sobre los inmuebles. Está sujeto a disponibilidad de los mismos. El stock de inmuebles disponibles en cada momento puede, por tanto, variar. No incluye información sobre la situación jurídica, urbanística, de título y cargas o situación arrendaticia de los inmuebles. En particular, se hace constar que algunos de los inmuebles incluidos en el catálogo pudieran estar arrendados a terceros, si bien la información no está disponible en este documento. Igualmente, se hace constar que las fotos y los planos incluidos en el presente catálogo son de carácter genérico y meramente indicativos de la promoción o inmueble de que se trate. No ofrece información respecto a las posibilidades de financiación. No supone ninguna oferta por parte de Altamira Santander Real Estate, S. A. ni de Grupo Santander.

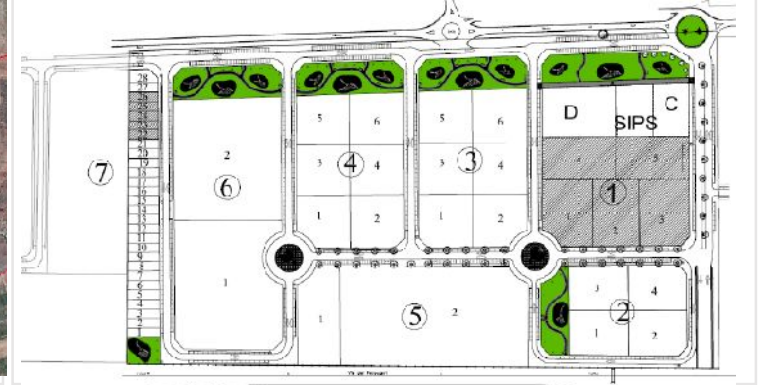
Polígono Industrial La Zahorra. SOLAR INDUSTRIAL

Alcalá de Guadaira. Sevilla.

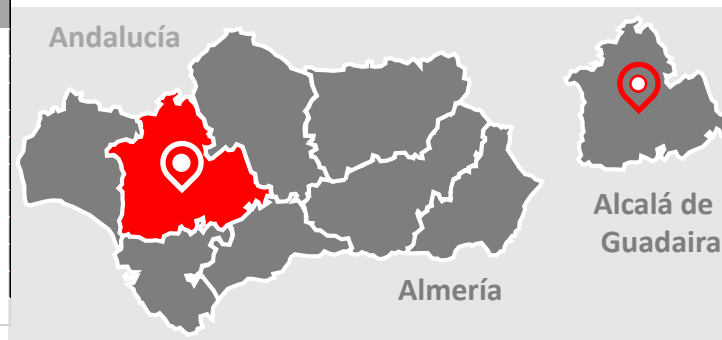
Ref. interna: 360630



Ubicación: <https://goo.gl/maps/9jqcGwLEGTJ2>



BR	EDIF	FR	PARCELA	UPERFICIE PARCEL.	EDIFICABILIDAD	USO
360630	2303001	52785	1-1	3.593	2.620	INDUSTRIAL EXTENSIVO
360630	2303002	52787	1-2	3.567	2.601	INDUSTRIAL EXTENSIVO
360630	2303003	52789	1-3	3.771	2.750	INDUSTRIAL EXTENSIVO
360630	2303004	52791	1-4	3.535	2.578	INDUSTRIAL EXTENSIVO
360630	2303005	52793	1-5	3.535	2.578	INDUSTRIAL EXTENSIVO
360630	2303006	52877	7-22	310	310	INDUSTRIAL INTENSIVO
360630	2303007	52879	7-23	309	309	INDUSTRIAL INTENSIVO
360630	2303008	52881	7-24	308	308	INDUSTRIAL INTENSIVO
360630	2303009	52883	7-25	306	306	INDUSTRIAL INTENSIVO
360630	2303010	52885	7-26	305	305	INDUSTRIAL INTENSIVO
				19.538,77	14664,41	



- > Tipo de Activo: Solar
- > Clasificación: Urbano consolidado
- > Estado: Urbanizado
- > % Propiedad del sector: 14,96%
- > Calificación: Industrial
- > Superficie neta (m²): 19.538,77 m²s
- > Edif. s/r (m² constr): 14.664,41 m²t
- > Número de viviendas: 0

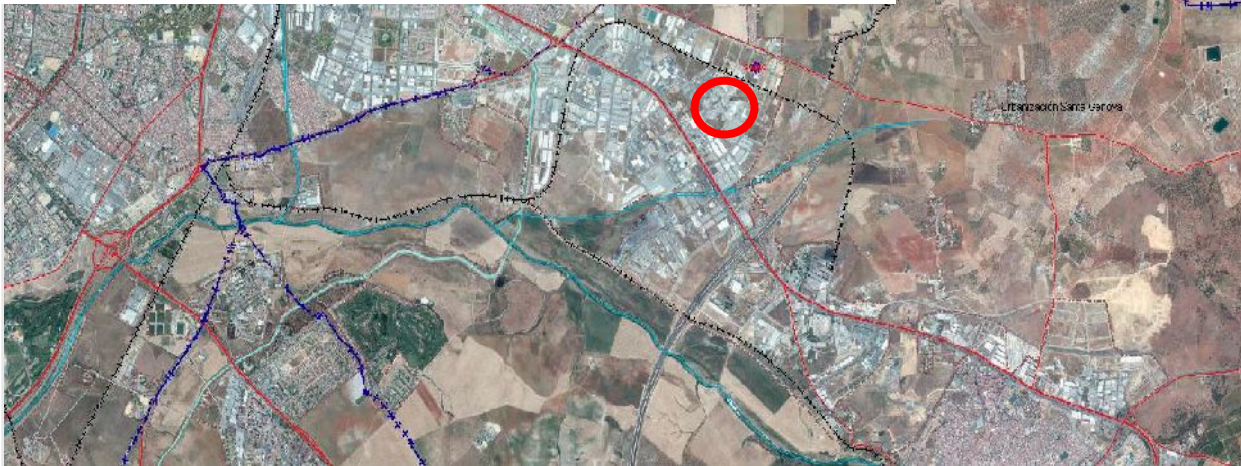
* ADVERTENCIAS: Este catálogo se ha preparado para ofrecer una información básica a empleados de Banco Santander. Es un documento de uso exclusivamente interno. No está dirigido, por tanto, a empresas, particulares ni consumidores, ni su contenido tiene por objeto una exhaustiva y exacta descripción de los inmuebles. El objeto de éste catálogo es posibilitar el conocimiento por la Red de oficinas de los activos del Grupo para que si tienen clientes interesados en adquirir activos inmobiliarios puedan contactar con Altamira Asset Management, S.A., entidad que tiene el encargo por parte de Banco Santander de la comercialización de los mismos, a fin de solicitar información sobre los inmuebles. Está sujeto a disponibilidad de los mismos. El stock de inmuebles disponibles en cada momento puede, por tanto, variar. No incluye información sobre la situación jurídica, urbanística, de título y cargas o situación arrendaticia de los inmuebles. En particular, se hace constar que algunos de los inmuebles incluidos en el catálogo pudieran estar arrendados a terceros, si bien la información no está disponible en este documento. Igualmente, se hace constar que las fotos y los planos incluidos en el presente catálogo son de carácter genérico y meramente indicativos de la promoción o inmueble de que se trate. No ofrece información respecto a las posibilidades de financiación. No supone ninguna oferta por parte de Altamira Santander Real Estate, S. A. ni de Grupo Santander.

Ubicación: <https://goo.gl/maps/vyPM6Rvbrix>

Polígono Industrial Palillos. SOLAR INDUSTRIAL

Alcalá de Guadaira. Sevilla.

Ref. interna: 360630



- > Tipo de Activo: Solar
- > Clasificación: Urbano consolidado
- > Estado: Urbanizado
- > % Propiedad del sector: 46,09%
- Calificación: Terciario e industrial
- Total: 65 parcelas



- 28 parcelas de uso terciario de 3.1. a 3.26 y de 4.1. a 4.10 con una media de 258 m²s y 332 m²t por parcela
- TOTAL TERCIARIO: 7816 m²s y 9773 m²t
- 37 parcelas de uso industrial intensivo de la 2.8 a 2.24 y de la 2.31 a la 2.50. con una media de 204 m²s y 275 m²t por parcela
- TOTAL INDUSTRIAL INTENSIVO: 7540 m²s y 10184 m²t.

* ADVERTENCIAS: Este catálogo se ha preparado para ofrecer una información básica a empleados de Banco Santander. Es un documento de uso exclusivamente interno. No está dirigido, por tanto, a empresas, particulares ni consumidores, ni su contenido tiene por objeto una exhaustiva y exacta descripción de los inmuebles. El objeto de éste catálogo es posibilitar el conocimiento por la Red de oficinas de los activos del Grupo para que si tienen clientes interesados en adquirir activos inmobiliarios puedan contactar con Altamira Asset Management, S.A., entidad que tiene el encargo por parte de Banco Santander de la comercialización de los mismos, a fin de solicitar información sobre los inmuebles. Está sujeto a disponibilidad de los mismos. El stock de inmuebles disponibles en cada momento puede, por tanto, variar. No incluye información sobre la situación jurídica, urbanística, de título y cargas o situación arrendaticia de los inmuebles. En particular, se hace constar que algunos de los inmuebles incluidos en el catálogo pudieran estar arrendados a terceros, si bien la información no está disponible en este documento. Igualmente, se hace constar que las fotos y los planos incluidos en el presente catálogo son de carácter genérico y meramente indicativos de la promoción o inmueble de que se trate. No ofrece información respecto a las posibilidades de financiación. No supone ninguna oferta por parte de Altamira Santander Real Estate, S. A. ni de Grupo Santander.

Ubicación: <https://goo.gl/maps/VZqXYjWLDYs>

SECTOR SUNP-11. TORREBLANCA.

Alcalá de Guadaíra, Sevilla.

Ref. interna: BA64352



- > Situación: Subparcela 11 A-5
- > Municipio: Alcalá de Guadaíra
- > Provincia: Sevilla
- > Web:



- > Tipo de Activo: Suelo Finalista
- > Clasificación: Suelo urbano consolidado
- > Estado: Solar
- > % Propiedad del sector: -
- > Calificación: Industrial Extensiva
- > Superficie neta (m²): 4.642,97
- > Edif. s/r (m² constr): 2.957,57
- > Número de Naves: 1

* ADVERTENCIAS: Este catálogo se ha preparado para ofrecer una información básica a empleados de Banco Santander. Es un documento de uso exclusivamente interno. No está dirigido, por tanto, a empresas, particulares ni consumidores, ni su contenido tiene por objeto una exhaustiva y exacta descripción de los inmuebles. El objeto de éste catálogo es posibilitar el conocimiento por la Red de oficinas de los activos del Grupo para que si tienen clientes interesados en adquirir activos inmobiliarios puedan contactar con Altamira Asset Management, S.A., entidad que tiene el encargo por parte de Banco Santander de la comercialización de los mismos, a fin de solicitar información sobre los inmuebles. Está sujeto a disponibilidad de los mismos. El stock de inmuebles disponibles en cada momento puede, por tanto, variar. No incluye información sobre la situación jurídica, urbanística, de título y cargas o situación arrendaticia de los inmuebles. En particular, se hace constar que algunos de los inmuebles incluidos en el catálogo pudieran estar arrendados a terceros, si bien la información no está disponible en este documento. Igualmente, se hace constar que las fotos y los planos incluidos en el presente catálogo son de carácter genérico y meramente indicativos de la promoción o inmueble de que se trate. No ofrece información respecto a las posibilidades de financiación. No supone ninguna oferta por parte de Altamira Santander Real Estate, S. A. ni de Grupo Santander.

Ubicación: <https://goo.gl/maps/TrBrsAkHDE82>

SECTOR SUP 12 CAMPUS UNIVERSITARIO. Bormujos. Sevilla.

Ref. interna:806212



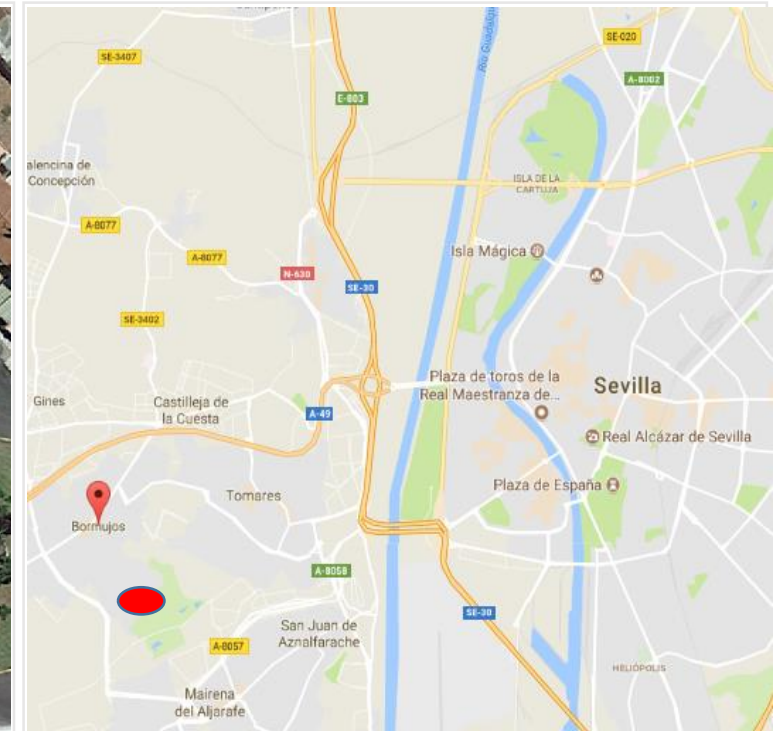
- > Situación: PARCELA T1
- > Municipio: Bormujos
- > Provincia: Sevilla
- > Web:



- > Tipo de Activo: Suelo Finalista
- > Clasificación: Suelo urbano Consolidado
- > Estado: Solar
- > % Propiedad en el Sector: -
- > Calificación: Terciario Exclusivo
- > Superficie neta (m²): 9.000
- Edif. s/r (m² constr): 15.750
- > Número de viviendas: -

* ADVERTENCIAS: Este catálogo se ha preparado para ofrecer una información básica a empleados de Banco Santander. Es un documento de uso exclusivamente interno. No está dirigido, por tanto, a empresas, particulares ni consumidores, ni su contenido tiene por objeto una exhaustiva y exacta descripción de los inmuebles. El objeto de éste catálogo es posibilitar el conocimiento por la Red de oficinas de los activos del Grupo para que si tienen clientes interesados en adquirir activos inmobiliarios puedan contactar con Altamira Asset Management, S.A., entidad que tiene el encargo por parte de Banco Santander de la comercialización de los mismos, a fin de solicitar información sobre los inmuebles. Está sujeto a disponibilidad de los mismos. El stock de inmuebles disponibles en cada momento puede, por tanto, variar. No incluye información sobre la situación jurídica, urbanística, de título y cargas o situación arrendaticia de los inmuebles. En particular, se hace constar que algunos de los inmuebles incluidos en el catálogo pudieran estar arrendados a terceros, si bien la información no está disponible en este documento. Igualmente, se hace constar que las fotos y los planos incluidos en el presente catálogo son de carácter genérico y meramente indicativos de la promoción o inmueble de que se trate. No ofrece información respecto a las posibilidades de financiación. No supone ninguna oferta por parte de Altamira Santander Real Estate, S. A. ni de Grupo Santander.

Ubicación: <https://goo.gl/maps/3pTzY4YfYxC2>



- > Situación: UE 2 Parcela T2
- > Municipio: Bormujos
- > Provincia: Sevilla
- > Web:



- > Tipo de Activo: Suelo Finalista
- > Clasificación: Suelo urbano Consolidado
- > Estado: Solar con Edificación
- > % Propiedad en el sector: -
- > Calificación: Terciario Subzona 2 Hotelero Restauración
- > Superficie neta (m²): 2.100
- Edif. s/r (m² constr): 3.360
- > Número de viviendas: -

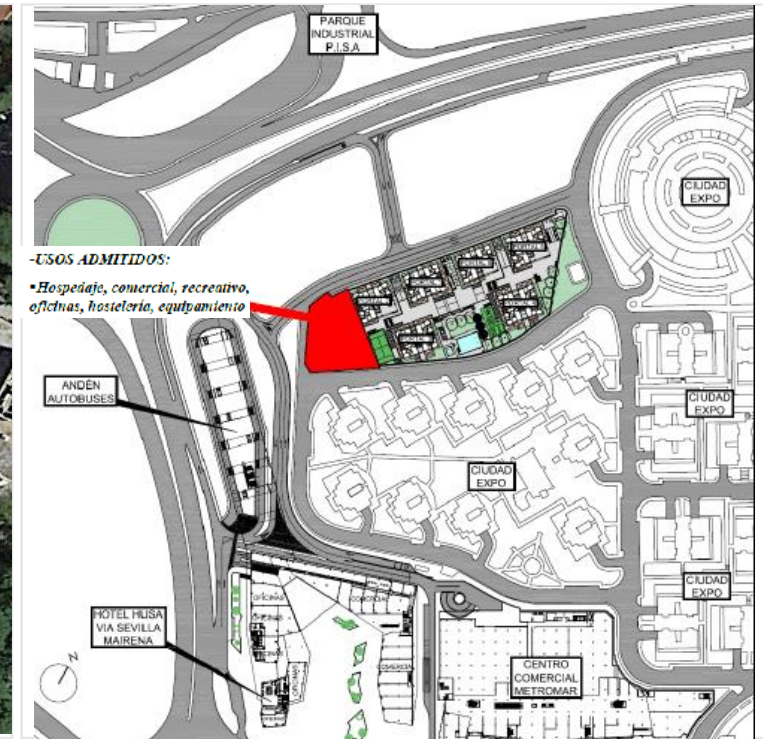
* ADVERTENCIAS: Este catálogo se ha preparado para ofrecer una información básica a empleados de Banco Santander. Es un documento de uso exclusivamente interno. No está dirigido, por tanto, a empresas, particulares ni consumidores, ni su contenido tiene por objeto una exhaustiva y exacta descripción de los inmuebles. El objeto de éste catálogo es posibilitar el conocimiento por la Red de oficinas de los activos del Grupo para que si tienen clientes interesados en adquirir activos inmobiliarios puedan contactar con Altamira Asset Management, S.A., entidad que tiene el encargo por parte de Banco Santander de la comercialización de los mismos, a fin de solicitar información sobre los inmuebles. Está sujeto a disponibilidad de los mismos. El stock de inmuebles disponibles en cada momento puede, por tanto, variar. No incluye información sobre la situación jurídica, urbanística, de título y cargas o situación arrendaticia de los inmuebles. En particular, se hace constar que algunos de los inmuebles incluidos en el catálogo pudieran estar arrendados a terceros, si bien la información no está disponible en este documento. Igualmente, se hace constar que las fotos y los planos incluidos en el presente catálogo son de carácter genérico y meramente indicativos de la promoción o inmueble de que se trate. No ofrece información respecto a las posibilidades de financiación. No supone ninguna oferta por parte de Altamira Santander Real Estate, S. A. ni de Grupo Santander.

Ubicación: <https://goo.gl/maps/qNhcEk2xJZG2>

SECTOR AUSU-6 "Ampliación Ciudad Expo".

Mairena del Aljarafe. Sevilla.

Ref. interna:386001



- > Situación: AUSU-6
- > Municipio: Mairena del Aljarafe
- > Provincia: Sevilla
- > Web:



- > Tipo de Activo: Suelo Finalista
- > Clasificación: Suelo urbano Consolidado
- > Estado: Solar-Aparcamiento
- > % Propiedad en el sector: -
- > Calificación: Industrial-Terciario-Equipamiento
- > Superficie neta (m²): 1.532
- Edif. s/r (m² constr): 2.369
- > Número de viviendas: -

* ADVERTENCIAS: Este catálogo se ha preparado para ofrecer una información básica a empleados de Banco Santander. Es un documento de uso exclusivamente interno. No está dirigido, por tanto, a empresas, particulares ni consumidores, ni su contenido tiene por objeto una exhaustiva y exacta descripción de los inmuebles. El objeto de éste catálogo es posibilitar el conocimiento por la Red de oficinas de los activos del Grupo para que si tienen clientes interesados en adquirir activos inmobiliarios puedan contactar con Altamira Asset Management, S.A., entidad que tiene el encargo por parte de Banco Santander de la comercialización de los mismos, a fin de solicitar información sobre los inmuebles. Está sujeto a disponibilidad de los mismos. El stock de inmuebles disponibles en cada momento puede, por tanto, variar. No incluye información sobre la situación jurídica, urbanística, de título y cargas o situación arrendaticia de los inmuebles. En particular, se hace constar que algunos de los inmuebles incluidos en el catálogo pudieran estar arrendados a terceros, si bien la información no está disponible en este documento. Igualmente, se hace constar que las fotos y los planos incluidos en el presente catálogo son de carácter genérico y meramente indicativos de la promoción o inmueble de que se trate. No ofrece información respecto a las posibilidades de financiación. No supone ninguna oferta por parte de Altamira Santander Real Estate, S. A. ni de Grupo Santander.

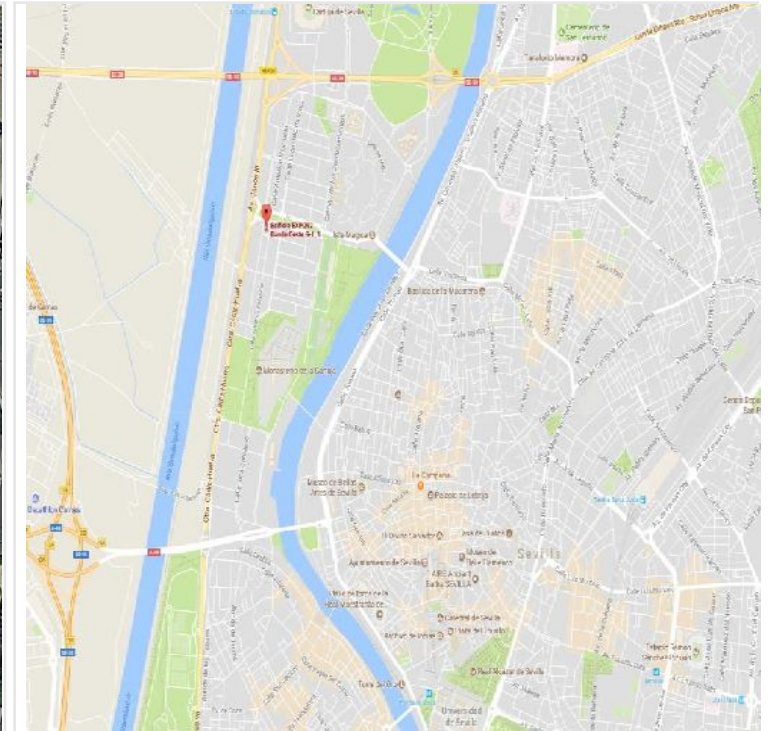
Ubicación: <https://goo.gl/maps/WJ6XonZGzWC2>



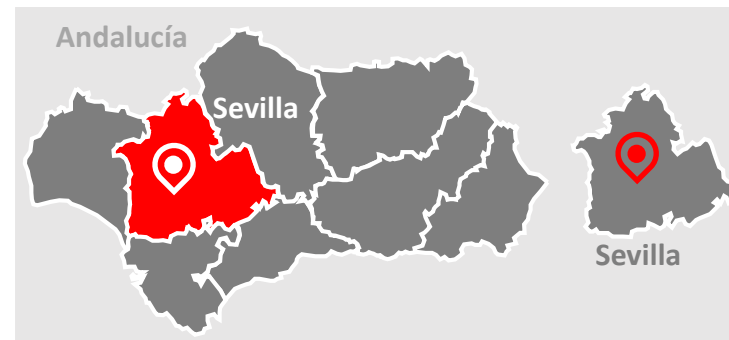
AVDA. AMERICO VESPUCCIO

Sevilla.

Ref. interna: BA83836



- > Situación: Parcela SC-5
- > Municipio: Sevilla
- > Provincia: Sevilla
- > Web:



- > Tipo de Activo: Suelo Finalista
- > Clasificación: Suelo urbano consolidado
- > Estado: Solar
- > % Propiedad del sector: -
- > Calificación: Terciario Oficinas
- > Superficie neta (m²): 1.530
- > Edif. s/r (m² constr): 3.213
- > Número de Naves:

* ADVERTENCIAS: Este catálogo se ha preparado para ofrecer una información básica a empleados de Banco Santander. Es un documento de uso exclusivamente interno. No está dirigido, por tanto, a empresas, particulares ni consumidores, ni su contenido tiene por objeto una exhaustiva y exacta descripción de los inmuebles. El objeto de éste catálogo es posibilitar el conocimiento por la Red de oficinas de los activos del Grupo para que si tienen clientes interesados en adquirir activos inmobiliarios puedan contactar con Altamira Asset Management, S.A., entidad que tiene el encargo por parte de Banco Santander de la comercialización de los mismos, a fin de solicitar información sobre los inmuebles. Está sujeto a disponibilidad de los mismos. El stock de inmuebles disponibles en cada momento puede, por tanto, variar. No incluye información sobre la situación jurídica, urbanística, de título y cargas o situación arrendaticia de los inmuebles. En particular, se hace constar que algunos de los inmuebles incluidos en el catálogo pudieran estar arrendados a terceros, si bien la información no está disponible en este documento. Igualmente, se hace constar que las fotos y los planos incluidos en el presente catálogo son de carácter genérico y meramente indicativos de la promoción o inmueble de que se trate. No ofrece información respecto a las posibilidades de financiación. No supone ninguna oferta por parte de Altamira Santander Real Estate, S. A. ni de Grupo Santander.

Ubicación: <https://goo.gl/maps/3pTzY4YfYxC2>



- > Situación: UE 2 Parcela T2
- > Municipio: Bormujos
- > Provincia: Sevilla
- > Web:



- > Tipo de Activo: Suelo Finalista
- > Clasificación: Suelo urbano Consolidado
- > Estado: Solar con Edificación
- % Propiedad.- 33% indiviso de la parcela
- > Calificación: Terciario Subzona 2 Hotelero Restauración
- > Superficie neta (m²): 5.072 m²s (Total parcela 15.217m²s)
- Edif. s/r (m² constr): 3.550 m²t (Total parcela 10.652 m²t)

* ADVERTENCIAS: Este catálogo se ha preparado para ofrecer una información básica a empleados de Banco Santander. Es un documento de uso exclusivamente interno. No está dirigido, por tanto, a empresas, particulares ni consumidores, ni su contenido tiene por objeto una exhaustiva y exacta descripción de los inmuebles. El objeto de éste catálogo es posibilitar el conocimiento por la Red de oficinas de los activos del Grupo para que si tienen clientes interesados en adquirir activos inmobiliarios puedan contactar con Altamira Asset Management, S.A., entidad que tiene el encargo por parte de Banco Santander de la comercialización de los mismos, a fin de solicitar información sobre los inmuebles. Está sujeto a disponibilidad de los mismos. El stock de inmuebles disponibles en cada momento puede, por tanto, variar. No incluye información sobre la situación jurídica, urbanística, de título y cargas o situación arrendaticia de los inmuebles. En particular, se hace constar que algunos de los inmuebles incluidos en el catálogo pudieran estar arrendados a terceros, si bien la información no está disponible en este documento. Igualmente, se hace constar que las fotos y los planos incluidos en el presente catálogo son de carácter genérico y meramente indicativos de la promoción o inmueble de que se trate. No ofrece información respecto a las posibilidades de financiación. No supone ninguna oferta por parte de Altamira Santander Real Estate, S. A. ni de Grupo Santander.

Ubicación: <https://goo.gl/maps/acLqzZO9PCR2>



- > Situación: Vía de serv. ctra. A-92, nº46
esq. ctra. A-8028
- > Municipio: Sevilla
- > Provincia: Sevilla
- > Web:



- > Tipo de Activo: Suelo en desarrollo
- > Clasificación: Suelo urbano no consolidado
- > Estado: Pendiente planeamiento de desarrollo
- > % Propiedad del sector: 100%
- > Calificación: Actividades Económicas, Industrial y Almacenamiento
- > Superficie neta (m²): 8.572,4
- > Edif. s/r (m² constr): 12.858,6
- > Número de Naves:

* ADVERTENCIAS: Este catálogo se ha preparado para ofrecer una información básica a empleados de Banco Santander. Es un documento de uso exclusivamente interno. No está dirigido, por tanto, a empresas, particulares ni consumidores, ni su contenido tiene por objeto una exhaustiva y exacta descripción de los inmuebles. El objeto de éste catálogo es posibilitar el conocimiento por la Red de oficinas de los activos del Grupo para que si tienen clientes interesados en adquirir activos inmobiliarios puedan contactar con Altamira Asset Management, S.A., entidad que tiene el encargo por parte de Banco Santander de la comercialización de los mismos, a fin de solicitar información sobre los inmuebles. Está sujeto a disponibilidad de los mismos. El stock de inmuebles disponibles en cada momento puede, por tanto, variar. No incluye información sobre la situación jurídica, urbanística, de título y cargas o situación arrendaticia de los inmuebles. En particular, se hace constar que algunos de los inmuebles incluidos en el catálogo pudieran estar arrendados a terceros, si bien la información no está disponible en este documento. Igualmente, se hace constar que las fotos y los planos incluidos en el presente catálogo son de carácter genérico y meramente indicativos de la promoción o inmueble de que se trate. No ofrece información respecto a las posibilidades de financiación. No supone ninguna oferta por parte de Altamira Santander Real Estate, S. A. ni de Grupo Santander.

Ubicación: <https://goo.gl/maps/VV2P5CZKMXv>



M.9

- > Tipo de Activo: Suelo Finalista
- Clasificación: Suelo urbano Consolidado
- Calificación SUELO INDUSTRIAL
- > Superficie neta (m²): 8.972 m²s
- Edif. s/r (m² constr): 12.606 m²t



REFERENCIA CATASTRAL DEL INMUEBLE
3706814PB9330N0001UU

Ubicación: <https://goo.gl/maps/HygpvS4uLy12>

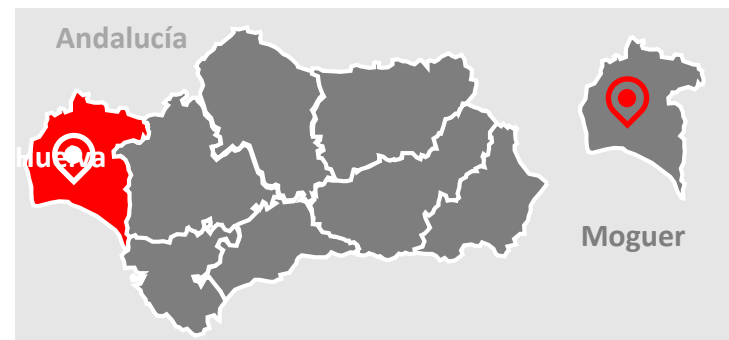
M.16

- > Tipo de Activo: Suelo Finalista
- Clasificación: Suelo urbano Consolidado
- Calificación SUELO ITERCIARIO
- > Superficie neta (m²): 7.881 m²s
- Edif. s/r (m² constr): 8.125 m²t



REFERENCIA CATASTRAL DEL INMUEBLE
3402501PB9330S0001QG

- > Situación: Parcela M-9 y M-16
- > Municipio: Moguer
- > Provincia: Huelva
- > Web:



* ADVERTENCIAS: Este catálogo se ha preparado para ofrecer una información básica a empleados de Banco Santander. Es un documento de uso exclusivamente interno. No está dirigido, por tanto, a empresas, particulares ni consumidores, ni su contenido tiene por objeto una exhaustiva y exacta descripción de los inmuebles. El objeto de éste catálogo es posibilitar el conocimiento por la Red de oficinas de los activos del Grupo para que si tienen clientes interesados en adquirir activos inmobiliarios puedan contactar con Altamira Asset Management, S.A., entidad que tiene el encargo por parte de Banco Santander de la comercialización de los mismos, a fin de solicitar información sobre los inmuebles. Está sujeto a disponibilidad de los mismos. El stock de inmuebles disponibles en cada momento puede, por tanto, variar. No incluye información sobre la situación jurídica, urbanística, de título y cargas o situación arrendaticia de los inmuebles. En particular, se hace constar que algunos de los inmuebles incluidos en el catálogo pudieran estar arrendados a terceros, si bien la información no está disponible en este documento. Igualmente, se hace constar que las fotos y los planos incluidos en el presente catálogo son de carácter genérico y meramente indicativos de la promoción o inmueble de que se trate. No ofrece información respecto a las posibilidades de financiación. No supone ninguna oferta por parte de Altamira Santander Real Estate, S. A. ni de Grupo Santander.

Ubicación: <https://goo.gl/maps/e3fFDrcAfD42>

Políg. Ind. "Los Espinales" Parc. 10

CL Telar esq. CL Paleta. Agüimes. Gran Canaria

Ref. interna: 2149001



- > Situación: Avda. de La Cruz, s/n
- > Municipio: Agüimes. Gran Canaria.
- > Provincia: Las Palmas
- > Web:



- > Tipo de Activo: Suelo finalista
- > Clasificación: Suelo urbano consolidado
- > Estado: En recepción
- > % Propiedad del sector: 100,00%
- > Calificación: Terciario Oficinas OF.2
- Superficie neta (m²): 668
- > Edif. s/r (m² constr): 1.736,80
- > Número Máximo Locales: Sin definir

* ADVERTENCIAS: Este catálogo se ha preparado para ofrecer una información básica a empleados de Banco Santander. Es un documento de uso exclusivamente interno. No está dirigido, por tanto, a empresas, particulares ni consumidores, ni su contenido tiene por objeto una exhaustiva y exacta descripción de los inmuebles. El objeto de éste catálogo es posibilitar el conocimiento por la Red de oficinas de los activos del Grupo para que si tienen clientes interesados en adquirir activos inmobiliarios puedan contactar con Altamira Asset Management, S.A., entidad que tiene el encargo por parte de Banco Santander de la comercialización de los mismos, a fin de solicitar información sobre los inmuebles. Está sujeto a disponibilidad de los mismos. El stock de inmuebles disponibles en cada momento puede, por tanto, variar. No incluye información sobre la situación jurídica, urbanística, de título y cargas o situación arrendaticia de los inmuebles. En particular, se hace constar que algunos de los inmuebles incluidos en el catálogo pudieran estar arrendados a terceros, si bien la información no está disponible en este documento. Igualmente, se hace constar que las fotos y los planos incluidos en el presente catálogo son de carácter genérico y meramente indicativos de la promoción o inmueble de que se trate. No ofrece información respecto a las posibilidades de financiación. No supone ninguna oferta por parte de Altamira Santander Real Estate, S. A. ni de Grupo Santander.

Ubicación: <https://goo.gl/maps/e3fFDrcAfD42>

Políg. Ind. "Los Espinales" Parc. 11

CL Telar esq. CL Paleta. Agüimes. Gran Canaria

Ref. interna: 2149002



- > Situación: Avda. de La Cruz, s/n
- > Municipio: Agüimes. Gran Canaria.
- > Provincia: Las Palmas
- > Web:



- > Tipo de Activo: Suelo finalista
- > Clasificación: Suelo urbano consolidado
- > Estado: En recepción
- > % Propiedad del sector: 100,00%
- > Calificación: Terciario Oficinas OF.2
- Superficie neta (m²): 562,50
- > Edif. s/r (m² constr): 1.462,50
- > Número Máximo Locales: Sin definir

* ADVERTENCIAS: Este catálogo se ha preparado para ofrecer una información básica a empleados de Banco Santander. Es un documento de uso exclusivamente interno. No está dirigido, por tanto, a empresas, particulares ni consumidores, ni su contenido tiene por objeto una exhaustiva y exacta descripción de los inmuebles. El objeto de éste catálogo es posibilitar el conocimiento por la Red de oficinas de los activos del Grupo para que si tienen clientes interesados en adquirir activos inmobiliarios puedan contactar con Altamira Asset Management, S.A., entidad que tiene el encargo por parte de Banco Santander de la comercialización de los mismos, a fin de solicitar información sobre los inmuebles. Está sujeto a disponibilidad de los mismos. El stock de inmuebles disponibles en cada momento puede, por tanto, variar. No incluye información sobre la situación jurídica, urbanística, de título y cargas o situación arrendaticia de los inmuebles. En particular, se hace constar que algunos de los inmuebles incluidos en el catálogo pudieran estar arrendados a terceros, si bien la información no está disponible en este documento. Igualmente, se hace constar que las fotos y los planos incluidos en el presente catálogo son de carácter genérico y meramente indicativos de la promoción o inmueble de que se trate. No ofrece información respecto a las posibilidades de financiación. No supone ninguna oferta por parte de Altamira Santander Real Estate, S. A. ni de Grupo Santander.

Ubicación: <https://goo.gl/maps/dQGzXXWsfXF2>

Políg. Ind. "Los Espinales" Parc. 12

CL Telar esq. CL Paleta. Agüimes. Gran Canaria

Ref. interna: 2149003



- > Situación: Avda. de La Cruz, s/n
- > Municipio: Agüimes. Gran Canaria.
- > Provincia: Las Palmas
- > Web:



- > Tipo de Activo: Suelo finalista
- > Clasificación: Suelo urbano consolidado
- > Estado: En recepción
- > % Propiedad del sector: 100,00%
- > Calificación: Terciario Oficinas OF.2
- Superficie neta (m²): 562,50
- > Edif. s/r (m² constr): 1.462,50
- > Número Máximo Locales: Sin definir

* ADVERTENCIAS: Este catálogo se ha preparado para ofrecer una información básica a empleados de Banco Santander. Es un documento de uso exclusivamente interno. No está dirigido, por tanto, a empresas, particulares ni consumidores, ni su contenido tiene por objeto una exhaustiva y exacta descripción de los inmuebles. El objeto de éste catálogo es posibilitar el conocimiento por la Red de oficinas de los activos del Grupo para que si tienen clientes interesados en adquirir activos inmobiliarios puedan contactar con Altamira Asset Management, S.A., entidad que tiene el encargo por parte de Banco Santander de la comercialización de los mismos, a fin de solicitar información sobre los inmuebles. Está sujeto a disponibilidad de los mismos. El stock de inmuebles disponibles en cada momento puede, por tanto, variar. No incluye información sobre la situación jurídica, urbanística, de título y cargas o situación arrendaticia de los inmuebles. En particular, se hace constar que algunos de los inmuebles incluidos en el catálogo pudieran estar arrendados a terceros, si bien la información no está disponible en este documento. Igualmente, se hace constar que las fotos y los planos incluidos en el presente catálogo son de carácter genérico y meramente indicativos de la promoción o inmueble de que se trate. No ofrece información respecto a las posibilidades de financiación. No supone ninguna oferta por parte de Altamira Santander Real Estate, S. A. ni de Grupo Santander.

Ubicación: <https://goo.gl/maps/qbifvZaaMk32>

S.A.U. 4 Parc. 4

Avda de La cruz, s/n.Firgas. Gran Canaria

Ref. interna: 75272



- > Situación: Avda. de La Cruz, s/n
- > Municipio: Firgas. Gran Canaria.
- > Provincia: Las Palmas
- > Web:



- > Tipo de Activo: Suelo finalista
- > Clasificación: Suelo urbano consolidado
- > Estado: En recepción
- > % Propiedad del sector: 100,00%
- > Calificación: Terciario Comercial
- Superficie neta (m²): 1.445
- > Edif. s/r (m² constr): 2.601
- > Número Máximo Locales: 3

* ADVERTENCIAS: Este catálogo se ha preparado para ofrecer una información básica a empleados de Banco Santander. Es un documento de uso exclusivamente interno. No está dirigido, por tanto, a empresas, particulares ni consumidores, ni su contenido tiene por objeto una exhaustiva y exacta descripción de los inmuebles. El objeto de éste catálogo es posibilitar el conocimiento por la Red de oficinas de los activos del Grupo para que si tienen clientes interesados en adquirir activos inmobiliarios puedan contactar con Altamira Asset Management, S.A., entidad que tiene el encargo por parte de Banco Santander de la comercialización de los mismos, a fin de solicitar información sobre los inmuebles. Está sujeto a disponibilidad de los mismos. El stock de inmuebles disponibles en cada momento puede, por tanto, variar. No incluye información sobre la situación jurídica, urbanística, de título y cargas o situación arrendaticia de los inmuebles. En particular, se hace constar que algunos de los inmuebles incluidos en el catálogo pudieran estar arrendados a terceros, si bien la información no está disponible en este documento. Igualmente, se hace constar que las fotos y los planos incluidos en el presente catálogo son de carácter genérico y meramente indicativos de la promoción o inmueble de que se trate. No ofrece información respecto a las posibilidades de financiación. No supone ninguna oferta por parte de Altamira Santander Real Estate, S. A. ni de Grupo Santander.

Ubicación: <https://goo.gl/maps/uhaFmWqemX22>

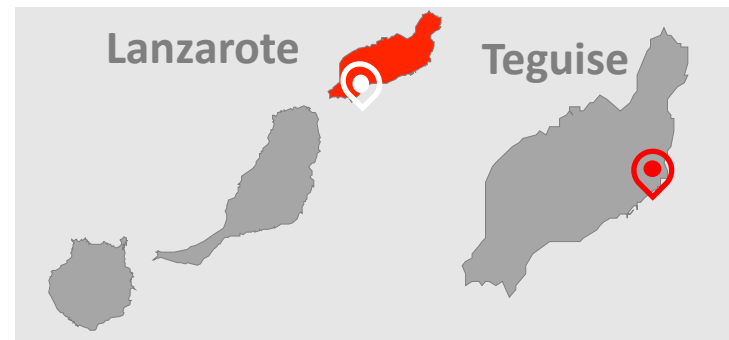
Parcela 242-A1 Costa Teguisse

Teguisse Lanzarote. Las Palmas.

Ref. interna: 85229



- > Situación: Avda. Islas Canarias, 2 (A)
- > Municipio: Teguisse. Lanzarote
- > Provincia: Las Palmas
- > Web:



- > Tipo de Activo: Suelo finalista
- > Clasificación: Suelo urbano consolidado
- > Estado: En recepción
- > % Propiedad del sector: 100,00%
- > Calificación: Alojamiento Turístico T.A.
- > Superficie neta (m²): 10.000
- > Edif. s/r (m² constr): 5.009,76
- > Número de Plz: 143

* ADVERTENCIAS: Este catálogo se ha preparado para ofrecer una información básica a empleados de Banco Santander. Es un documento de uso exclusivamente interno. No está dirigido, por tanto, a empresas, particulares ni consumidores, ni su contenido tiene por objeto una exhaustiva y exacta descripción de los inmuebles. El objeto de éste catálogo es posibilitar el conocimiento por la Red de oficinas de los activos del Grupo para que si tienen clientes interesados en adquirir activos inmobiliarios puedan contactar con Altamira Asset Management, S.A., entidad que tiene el encargo por parte de Banco Santander de la comercialización de los mismos, a fin de solicitar información sobre los inmuebles. Está sujeto a disponibilidad de los mismos. El stock de inmuebles disponibles en cada momento puede, por tanto, variar. No incluye información sobre la situación jurídica, urbanística, de título y cargas o situación arrendaticia de los inmuebles. En particular, se hace constar que algunos de los inmuebles incluidos en el catálogo pudieran estar arrendados a terceros, si bien la información no está disponible en este documento. Igualmente, se hace constar que las fotos y los planos incluidos en el presente catálogo son de carácter genérico y meramente indicativos de la promoción o inmueble de que se trate. No ofrece información respecto a las posibilidades de financiación. No supone ninguna oferta por parte de Altamira Santander Real Estate, S. A. ni de Grupo Santander.

Ubicación: <https://goo.gl/maps/uhaFmWqemX22>

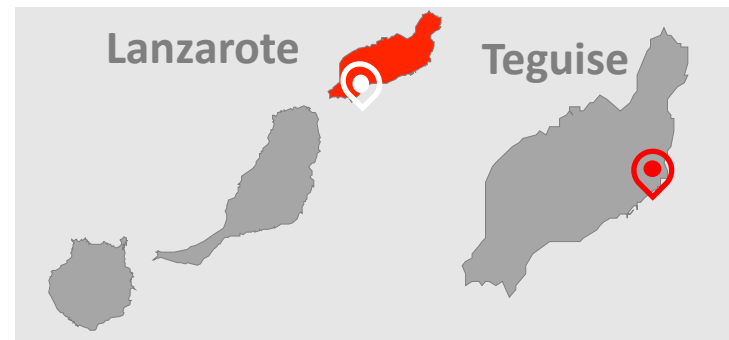
Parcela 242-A2 Costa Teguisse

Teguisse Lanzarote. Las Palmas.

Ref. interna: 95378



- > Situación: Avda. Islas Canarias, 2
- > Municipio: Teguisse. Lanzarote
- > Provincia: Las Palmas
- > Web:
<https://www.altamirainmuebles.com/engestion/residencial/las-palmas/teguisse/00095378/49146/1>



- > Tipo de Activo: Suelo finalista
- > Clasificación: Suelo urbano consolidado
- > Estado: En recepción
- > % Propiedad del sector: 100,00%
- > Calificación: Alojamiento Turístico T.A.
- > Superficie neta (m²): 27.926
- > Edif. s/r (m² constr): 13.990,24
- > Número de Plz: 400

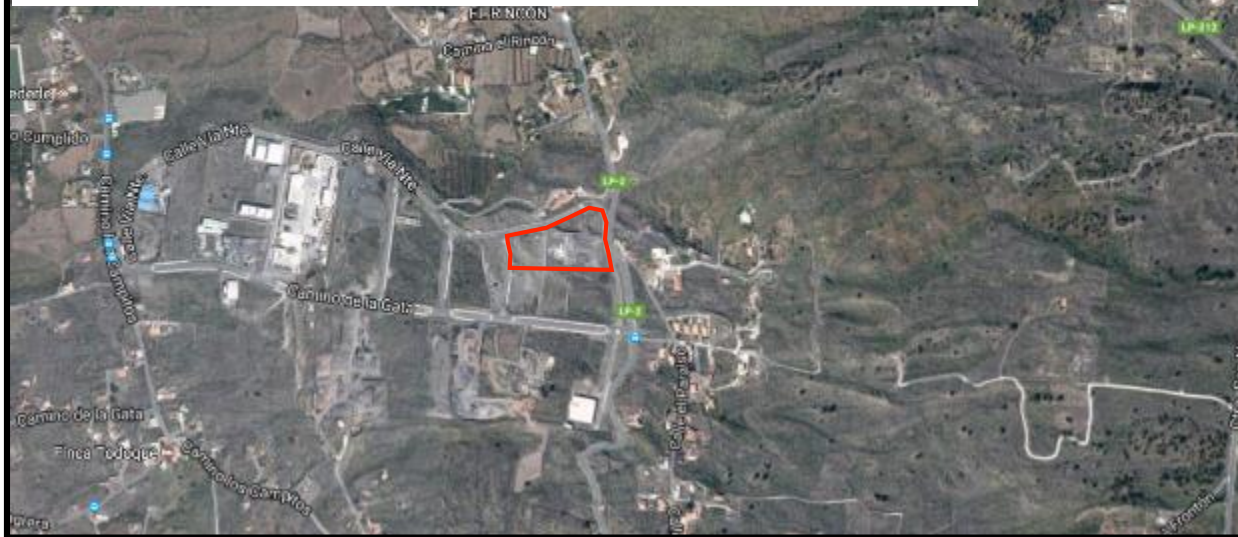
* ADVERTENCIAS: Este catálogo se ha preparado para ofrecer una información básica a empleados de Banco Santander. Es un documento de uso exclusivamente interno. No está dirigido, por tanto, a empresas, particulares ni consumidores, ni su contenido tiene por objeto una exhaustiva y exacta descripción de los inmuebles. El objeto de éste catálogo es posibilitar el conocimiento por la Red de oficinas de los activos del Grupo para que si tienen clientes interesados en adquirir activos inmobiliarios puedan contactar con Altamira Asset Management, S.A., entidad que tiene el encargo por parte de Banco Santander de la comercialización de los mismos, a fin de solicitar información sobre los inmuebles. Está sujeto a disponibilidad de los mismos. El stock de inmuebles disponibles en cada momento puede, por tanto, variar. No incluye información sobre la situación jurídica, urbanística, de título y cargas o situación arrendaticia de los inmuebles. En particular, se hace constar que algunos de los inmuebles incluidos en el catálogo pudieran estar arrendados a terceros, si bien la información no está disponible en este documento. Igualmente, se hace constar que las fotos y los planos incluidos en el presente catálogo son de carácter genérico y meramente indicativos de la promoción o inmueble de que se trate. No ofrece información respecto a las posibilidades de financiación. No supone ninguna oferta por parte de Altamira Santander Real Estate, S. A. ni de Grupo Santander.

Ubicación: <https://goo.gl/maps/5TKLrS9GL922>

Pol. Ind. I-2-Parc. 1 Manzana 1

Los Llanos de Aridane. La Palma. Tenerife

Ref. interna: 208005



- > Situación: Vía Norte, PL 23
- Municipio: Los Llanos de Aridane.
Tenerife.
- > Provincia: Las Palmas
- > Web:

La Palma



Los Llanos de Aridane



- > Tipo de Activo: Suelo finalista
- > Clasificación: Suelo urbanizable sectorizado no ordenado (SUSNO)
- > Estado: En recepción
- > % Propiedad del sector: 100,00%
- > Calificación: Industrial
- > Superficie neta (m²): 14.516
- > Edif. s/r (m² constr): 14.516
- > Número de Naves: Sin definir

* ADVERTENCIAS: Este catálogo se ha preparado para ofrecer una información básica a empleados de Banco Santander. Es un documento de uso exclusivamente interno. No está dirigido, por tanto, a empresas, particulares ni consumidores, ni su contenido tiene por objeto una exhaustiva y exacta descripción de los inmuebles. El objeto de éste catálogo es posibilitar el conocimiento por la Red de oficinas de los activos del Grupo para que si tienen clientes interesados en adquirir activos inmobiliarios puedan contactar con Altamira Asset Management, S.A., entidad que tiene el encargo por parte de Banco Santander de la comercialización de los mismos, a fin de solicitar información sobre los inmuebles. Está sujeto a disponibilidad de los mismos. El stock de inmuebles disponibles en cada momento puede, por tanto, variar. No incluye información sobre la situación jurídica, urbanística, de título y cargas o situación arrendaticia de los inmuebles. En particular, se hace constar que algunos de los inmuebles incluidos en el catálogo pudieran estar arrendados a terceros, si bien la información no está disponible en este documento. Igualmente, se hace constar que las fotos y los planos incluidos en el presente catálogo son de carácter genérico y meramente indicativos de la promoción o inmueble de que se trate. No ofrece información respecto a las posibilidades de financiación. No supone ninguna oferta por parte de Altamira Santander Real Estate, S. A. ni de Grupo Santander.

Ubicación: <https://goo.gl/maps/DRnP1xVhcxP2>



- Situación: Av. Constitución s/n
- Municipio: Castelldefels/Gavà
- Provincia: Barcelona
- Web: <http://bit.ly/1rgKdOL>



- Tipo de Activo: Suelo en desarrollo
- Clasificación: Suelo urbano no consolidado
- Estado: En ordenación
- % Propiedad del sector: 100%
- Calificación: Industrial
- Superficie neta (m²): 22.713,00
- Edif. s/r (m² constr): 27.380,90
- Número de viviendas: 0

* ADVERTENCIAS: Este catálogo se ha preparado para ofrecer una información básica a empleados de Banco Santander. Es un documento de uso exclusivamente interno. No está dirigido, por tanto, a empresas, particulares ni consumidores, ni su contenido tiene por objeto una exhaustiva y exacta descripción de los inmuebles. El objeto de éste catálogo es posibilitar el conocimiento por la Red de oficinas de los activos del Grupo para que si tienen clientes interesados en adquirir activos inmobiliarios puedan contactar con Altamira Asset Management, S.A., entidad que tiene el encargo por parte de Banco Santander de la comercialización de los mismos, a fin de solicitar información sobre los inmuebles. Está sujeto a disponibilidad de los mismos. El stock de inmuebles disponibles en cada momento puede, por tanto, variar. No incluye información sobre la situación jurídica, urbanística, de título y cargas o situación arrendaticia de los inmuebles. En particular, se hace constar que algunos de los inmuebles incluidos en el catálogo pudieran estar arrendados a terceros, si bien la información no está disponible en este documento. Igualmente, se hace constar que las fotos y los planos incluidos en el presente catálogo son de carácter genérico y meramente indicativos de la promoción o inmueble de que se trate. No ofrece información respecto a las posibilidades de financiación. No supone ninguna oferta por parte de Altamira Santander Real Estate, S. A. ni de Grupo Santander.


Ubicación: <https://goo.gl/maps/CMHncrYtU772>



AVDA. PAÏSSOS CATALANS 8

Lliçà d'Amunt. Barcelona.

Ref. interna: 361222



- Situación: Avenida Païssos Catalans, 8
- Municipio: Lliçà D'Amunt
- Provincia: Barcelona
- Web: <http://bit.ly/1rgKdOL>



- Tipo de Activo: Suelo Finalista
- Clasificación: Urbano Consolidado
- Estado: Finalista
- % Propiedad del sector:
- Calificación: Terciario Comercial
- Superficie neta (m²): 3.255,00
- Edif. s/r (m² constr): 2.278,50
- Número de viviendas: 0

* ADVERTENCIAS: Este catálogo se ha preparado para ofrecer una información básica a empleados de Banco Santander. Es un documento de uso exclusivamente interno. No está dirigido, por tanto, a empresas, particulares ni consumidores, ni su contenido tiene por objeto una exhaustiva y exacta descripción de los inmuebles. El objeto de éste catálogo es posibilitar el conocimiento por la Red de oficinas de los activos del Grupo para que si tienen clientes interesados en adquirir activos inmobiliarios puedan contactar con Altamira Asset Management, S.A., entidad que tiene el encargo por parte de Banco Santander de la comercialización de los mismos, a fin de solicitar información sobre los inmuebles. Está sujeto a disponibilidad de los mismos. El stock de inmuebles disponibles en cada momento puede, por tanto, variar. No incluye información sobre la situación jurídica, urbanística, de título y cargas o situación arrendaticia de los inmuebles. En particular, se hace constar que algunos de los inmuebles incluidos en el catálogo pudieran estar arrendados a terceros, si bien la información no está disponible en este documento. Igualmente, se hace constar que las fotos y los planos incluidos en el presente catálogo son de carácter genérico y meramente indicativos de la promoción o inmueble de que se trate. No ofrece información respecto a las posibilidades de financiación. No supone ninguna oferta por parte de Altamira Santander Real Estate, S. A. ni de Grupo Santander.

Ubicación: <https://goo.gl/maps/TxoVqTysHx52>



- Situación: Carretera Reial,118
- Municipio: Sant Just Desvern
- Provincia: Barcelona
- Web: <http://bit.ly/1rgKdOL>



- Tipo de Activo: Suelo Finalista
- Clasificación: Urbano consolidado
- Estado: En recepción urbanización
- % Propiedad del sector: 100 %
- Calificación: Terciario
- Superficie neta (m²): 592,00
- Edif. s/r (m² constr): 2.377,00
- Número de viviendas: 0

* ADVERTENCIAS: Este catálogo se ha preparado para ofrecer una información básica a empleados de Banco Santander. Es un documento de uso exclusivamente interno. No está dirigido, por tanto, a empresas, particulares ni consumidores, ni su contenido tiene por objeto una exhaustiva y exacta descripción de los inmuebles. El objeto de éste catálogo es posibilitar el conocimiento por la Red de oficinas de los activos del Grupo para que si tienen clientes interesados en adquirir activos inmobiliarios puedan contactar con Altamira Asset Management, S.A., entidad que tiene el encargo por parte de Banco Santander de la comercialización de los mismos, a fin de solicitar información sobre los inmuebles. Está sujeto a disponibilidad de los mismos. El stock de inmuebles disponibles en cada momento puede, por tanto, variar. No incluye información sobre la situación jurídica, urbanística, de título y cargas o situación arrendaticia de los inmuebles. En particular, se hace constar que algunos de los inmuebles incluidos en el catálogo pudieran estar arrendados a terceros, si bien la información no está disponible en este documento. Igualmente, se hace constar que las fotos y los planos incluidos en el presente catálogo son de carácter genérico y meramente indicativos de la promoción o inmueble de que se trate. No ofrece información respecto a las posibilidades de financiación. No supone ninguna oferta por parte de Altamira Santander Real Estate, S. A. ni de Grupo Santander.

Ubicación: <https://goo.gl/maps/V71DdHMQR9T2>



- Situación: Polígono de Actuación "UD-VII Torrentfondo II"
- Municipio: Sant Llorenç d'Hortons
- Provincia: Barcelona
- Web: <http://bit.ly/1rgKdOL>



- Tipo de Activo: Suelo en desarrollo
- Clasificación: Urbanizable Sectorizado
- Estado: Pendiente urbanización
- % Propiedad del sector: 100%
- Calificación: Industrial
- Superficie neta (m²): 30.190,35
- Edif. s/r (m² constr): 34.127,06
- Número de viviendas: 0

* ADVERTENCIAS: Este catálogo se ha preparado para ofrecer una información básica a empleados de Banco Santander. Es un documento de uso exclusivamente interno. No está dirigido, por tanto, a empresas, particulares ni consumidores, ni su contenido tiene por objeto una exhaustiva y exacta descripción de los inmuebles. El objeto de éste catálogo es posibilitar el conocimiento por la Red de oficinas de los activos del Grupo para que si tienen clientes interesados en adquirir activos inmobiliarios puedan contactar con Altamira Asset Management, S.A., entidad que tiene el encargo por parte de Banco Santander de la comercialización de los mismos, a fin de solicitar información sobre los inmuebles. Está sujeto a disponibilidad de los mismos. El stock de inmuebles disponibles en cada momento puede, por tanto, variar. No incluye información sobre la situación jurídica, urbanística, de título y cargas o situación arrendaticia de los inmuebles. En particular, se hace constar que algunos de los inmuebles incluidos en el catálogo pudieran estar arrendados a terceros, si bien la información no está disponible en este documento. Igualmente, se hace constar que las fotos y los planos incluidos en el presente catálogo son de carácter genérico y meramente indicativos de la promoción o inmueble de que se trate. No ofrece información respecto a las posibilidades de financiación. No supone ninguna oferta por parte de Altamira Santander Real Estate, S. A. ni de Grupo Santander.

Ubicación: <https://goo.gl/maps/6nwXJpLNesJ2>



- Situación: Rambla dels Països Catalans Suelo IMA-05
- Municipio: Vilanova i la Geltrú
- Provincia: Barcelona
- Web: <http://bit.ly/1rgKdOL>



- Tipo de Activo: Suelo finalista
- Clasificación: Suelo urbano consolidado
- Estado:
- Calificación: Industrial
- Superficie neta (m²): 11.371,00
- Edif. s/r (m² constr): 10,518,36
- Número de viviendas: 0

* ADVERTENCIAS: Este catálogo se ha preparado para ofrecer una información básica a empleados de Banco Santander. Es un documento de uso exclusivamente interno. No está dirigido, por tanto, a empresas, particulares ni consumidores, ni su contenido tiene por objeto una exhaustiva y exacta descripción de los inmuebles. El objeto de éste catálogo es posibilitar el conocimiento por la Red de oficinas de los activos del Grupo para que si tienen clientes interesados en adquirir activos inmobiliarios puedan contactar con Altamira Asset Management, S.A., entidad que tiene el encargo por parte de Banco Santander de la comercialización de los mismos, a fin de solicitar información sobre los inmuebles. Está sujeto a disponibilidad de los mismos. El stock de inmuebles disponibles en cada momento puede, por tanto, variar. No incluye información sobre la situación jurídica, urbanística, de título y cargas o situación arrendaticia de los inmuebles. En particular, se hace constar que algunos de los inmuebles incluidos en el catálogo pudieran estar arrendados a terceros, si bien la información no está disponible en este documento. Igualmente, se hace constar que las fotos y los planos incluidos en el presente catálogo son de carácter genérico y meramente indicativos de la promoción o inmueble de que se trate. No ofrece información respecto a las posibilidades de financiación. No supone ninguna oferta por parte de Altamira Santander Real Estate, S. A. ni de Grupo Santander.

Ubicación: <https://goo.gl/maps/bGrjX22MjLU2>



P-11.a / VAN DE WALLE

Begur. Girona.

Ref. interna: 361094



- Situación: Calle del Mar, 4
- Municipio: Begur
- Provincia: Girona
- Web: <http://bit.ly/1rgKdOL>



- Tipo de Activo: Suelo en desarrollo
- Clasificación: Suelo urbano no consolidado
- Estado: En Reparcelación
- % Propiedad del sector:
- Calificación: Hotelero
- Superficie neta (m²): 7.493,40
- Edif. s/r (m² constr): 11.115,00
- Número de viviendas: 0

* ADVERTENCIAS: Este catálogo se ha preparado para ofrecer una información básica a empleados de Banco Santander. Es un documento de uso exclusivamente interno. No está dirigido, por tanto, a empresas, particulares ni consumidores, ni su contenido tiene por objeto una exhaustiva y exacta descripción de los inmuebles. El objeto de éste catálogo es posibilitar el conocimiento por la Red de oficinas de los activos del Grupo para que si tienen clientes interesados en adquirir activos inmobiliarios puedan contactar con Altamira Asset Management, S.A., entidad que tiene el encargo por parte de Banco Santander de la comercialización de los mismos, a fin de solicitar información sobre los inmuebles. Está sujeto a disponibilidad de los mismos. El stock de inmuebles disponibles en cada momento puede, por tanto, variar. No incluye información sobre la situación jurídica, urbanística, de título y cargas o situación arrendaticia de los inmuebles. En particular, se hace constar que algunos de los inmuebles incluidos en el catálogo pudieran estar arrendados a terceros, si bien la información no está disponible en este documento. Igualmente, se hace constar que las fotos y los planos incluidos en el presente catálogo son de carácter genérico y meramente indicativos de la promoción o inmueble de que se trate. No ofrece información respecto a las posibilidades de financiación. No supone ninguna oferta por parte de Altamira Santander Real Estate, S. A. ni de Grupo Santander.

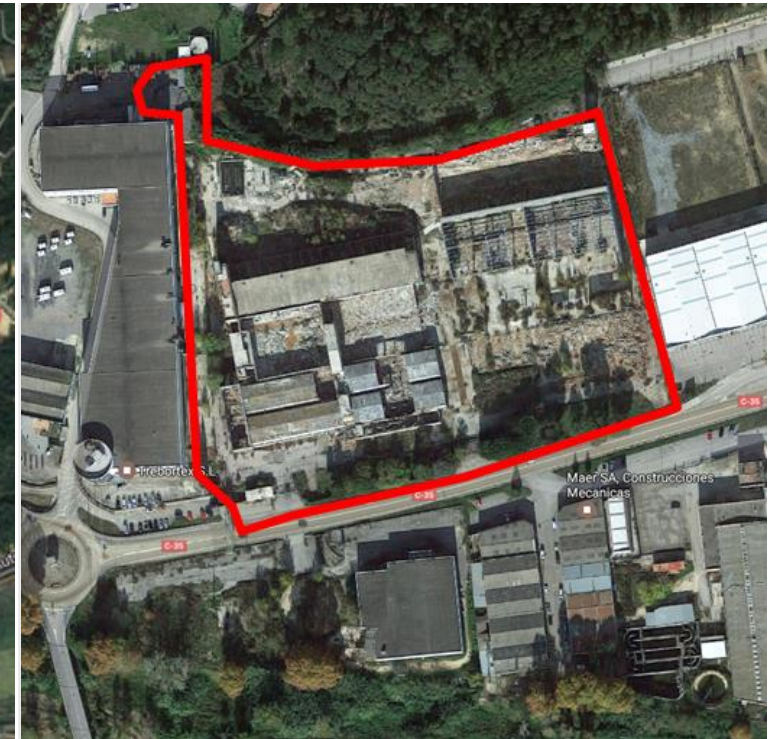
Ubicación: <https://goo.gl/maps/6XMpsEVTApu>



CTRA. INTERSECCIÓN C-35 – BV5122.

Massanes. Girona.

Ref. interna: 360095



- Situación: Carretera **Intersección C-35** (antes C-251) con BV-5122, s/n;
Urbanización: P.I. Placita Fogars.
- Municipio: Massanes
- Provincia: Girona
- Web: <http://bit.ly/1rgKdOL>



- Tipo de Activo: Suelo finalista
- Clasificación: Suelo urbanizado
- Estado: En demolición
- % Propiedad del sector: 100%
- Calificación: Industrial
- Superficie neta (m²): 35.821,00
- Edif. s/r (m² constr): 32.239,00
- Número de viviendas: 0

* ADVERTENCIAS: Este catálogo se ha preparado para ofrecer una información básica a empleados de Banco Santander. Es un documento de uso exclusivamente interno. No está dirigido, por tanto, a empresas, particulares ni consumidores, ni su contenido tiene por objeto una exhaustiva y exacta descripción de los inmuebles. El objeto de éste catálogo es posibilitar el conocimiento por la Red de oficinas de los activos del Grupo para que si tienen clientes interesados en adquirir activos inmobiliarios puedan contactar con Altamira Asset Management, S.A., entidad que tiene el encargo por parte de Banco Santander de la comercialización de los mismos, a fin de solicitar información sobre los inmuebles. Está sujeto a disponibilidad de los mismos. El stock de inmuebles disponibles en cada momento puede, por tanto, variar. No incluye información sobre la situación jurídica, urbanística, de título y cargas o situación arrendaticia de los inmuebles. En particular, se hace constar que algunos de los inmuebles incluidos en el catálogo pudieran estar arrendados a terceros, si bien la información no está disponible en este documento. Igualmente, se hace constar que las fotos y los planos incluidos en el presente catálogo son de carácter genérico y meramente indicativos de la promoción o inmueble de que se trate. No ofrece información respecto a las posibilidades de financiación. No supone ninguna oferta por parte de Altamira Santander Real Estate, S. A. ni de Grupo Santander.

Ubicación: <https://goo.gl/maps/ThmBm5H4fLt>



CTRA. INTERSECCIÓN C-35 – BV5122.

Massanes. Girona.

Ref. interna: 360095



- Situación: Carretera Intersección C-35 (antes C-251) con BV-5122, s/n;
- Urbanización:** P.I. Placita Fogars.
- Municipio: Massanes
- Provincia: Girona
- Web: <http://bit.ly/1rgKdOL>



- Tipo de Activo: Suelo finalista
- Clasificación: Suelo urbanizado
- Estado: Edificado. Depósitos.
- % Propiedad del sector: 100%
- Calificación: Industrial
- Superficie neta (m²): 6.963,00
- Edif. s/r (m² constr): 6.266,00
- Número de viviendas: 0

* ADVERTENCIAS: Este catálogo se ha preparado para ofrecer una información básica a empleados de Banco Santander. Es un documento de uso exclusivamente interno. No está dirigido, por tanto, a empresas, particulares ni consumidores, ni su contenido tiene por objeto una exhaustiva y exacta descripción de los inmuebles. El objeto de éste catálogo es posibilitar el conocimiento por la Red de oficinas de los activos del Grupo para que si tienen clientes interesados en adquirir activos inmobiliarios puedan contactar con Altamira Asset Management, S.A., entidad que tiene el encargo por parte de Banco Santander de la comercialización de los mismos, a fin de solicitar información sobre los inmuebles. Está sujeto a disponibilidad de los mismos. El stock de inmuebles disponibles en cada momento puede, por tanto, variar. No incluye información sobre la situación jurídica, urbanística, de título y cargas o situación arrendaticia de los inmuebles. En particular, se hace constar que algunos de los inmuebles incluidos en el catálogo pudieran estar arrendados a terceros, si bien la información no está disponible en este documento. Igualmente, se hace constar que las fotos y los planos incluidos en el presente catálogo son de carácter genérico y meramente indicativos de la promoción o inmueble de que se trate. No ofrece información respecto a las posibilidades de financiación. No supone ninguna oferta por parte de Altamira Santander Real Estate, S. A. ni de Grupo Santander.

Ubicación: <https://goo.gl/maps/W6AtaW93Qpy>



POLÍGONO LES COMES I RACONADA. SECTOR SAU-15

Torrefarrera. Lleida.

Ref. interna: 60699

- Situación: Parcela A31, Polígono Les Comes i Raconada. Sector SAU-15
- Municipio: Torrefarrera
- Provincia: Lleida
- Web: <http://bit.ly/1rgKdOL>



- Tipo de Activo: Solar
- Clasificación: Urbano Consolidado
- Estado: Finalista
- % Propiedad del sector:
- Calificación: Comercial-Oficinas
- Superficie neta (m²): 7.040,00
- Edif. s/r (m² constr): 9.504,00
- Número de viviendas: 0

* ADVERTENCIAS: Este catálogo se ha preparado para ofrecer una información básica a empleados de Banco Santander. Es un documento de uso exclusivamente interno. No está dirigido, por tanto, a empresas, particulares ni consumidores, ni su contenido tiene por objeto una exhaustiva y exacta descripción de los inmuebles. El objeto de éste catálogo es posibilitar el conocimiento por la Red de oficinas de los activos del Grupo para que si tienen clientes interesados en adquirir activos inmobiliarios puedan contactar con Altamira Asset Management, S.A., entidad que tiene el encargo por parte de Banco Santander de la comercialización de los mismos, a fin de solicitar información sobre los inmuebles. Está sujeto a disponibilidad de los mismos. El stock de inmuebles disponibles en cada momento puede, por tanto, variar. No incluye información sobre la situación jurídica, urbanística, de título y cargas o situación arrendaticia de los inmuebles. En particular, se hace constar que algunos de los inmuebles incluidos en el catálogo pudieran estar arrendados a terceros, si bien la información no está disponible en este documento. Igualmente, se hace constar que las fotos y los planos incluidos en el presente catálogo son de carácter genérico y meramente indicativos de la promoción o inmueble de que se trate. No ofrece información respecto a las posibilidades de financiación. No supone ninguna oferta por parte de Altamira Santander Real Estate, S. A. ni de Grupo Santander.

Ubicación: <https://goo.gl/maps/pEhQMrASGDU2>



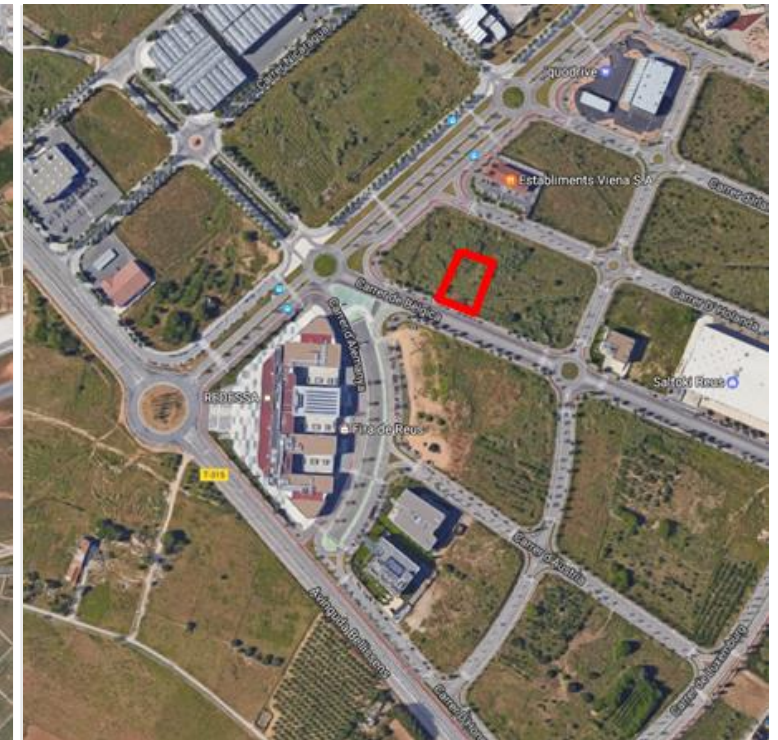
- Situación: Calle Austria 7
- Municipio: Reus
- Provincia: Tarragona
- Web: <http://bit.ly/1rgKdOL>



- Tipo de Activo: Suelo finalista
- Clasificación: Urbano Consolidado
- Estado: En recepción
- % Propiedad: 100%
- Calificación: Industrial y Servicios
- Superficie neta (m²): 7.465,00
- Edif. s/r (m² constr): 10.250,00
- Número de viviendas: 0

* ADVERTENCIAS: Este catálogo se ha preparado para ofrecer una información básica a empleados de Banco Santander. Es un documento de uso exclusivamente interno. No está dirigido, por tanto, a empresas, particulares ni consumidores, ni su contenido tiene por objeto una exhaustiva y exacta descripción de los inmuebles. El objeto de éste catálogo es posibilitar el conocimiento por la Red de oficinas de los activos del Grupo para que si tienen clientes interesados en adquirir activos inmobiliarios puedan contactar con Altamira Asset Management, S.A., entidad que tiene el encargo por parte de Banco Santander de la comercialización de los mismos, a fin de solicitar información sobre los inmuebles. Está sujeto a disponibilidad de los mismos. El stock de inmuebles disponibles en cada momento puede, por tanto, variar. No incluye información sobre la situación jurídica, urbanística, de título y cargas o situación arrendaticia de los inmuebles. En particular, se hace constar que algunos de los inmuebles incluidos en el catálogo pudieran estar arrendados a terceros, si bien la información no está disponible en este documento. Igualmente, se hace constar que las fotos y los planos incluidos en el presente catálogo son de carácter genérico y meramente indicativos de la promoción o inmueble de que se trate. No ofrece información respecto a las posibilidades de financiación. No supone ninguna oferta por parte de Altamira Santander Real Estate, S. A. ni de Grupo Santander.

Ubicación: <https://goo.gl/maps/Hjqr1UwbAzq>



- Situación: Calle Belgica 4
- Municipio: Reus
- Provincia: Tarragona
- Web: <http://bit.ly/1rgKdOL>



- Tipo de Activo: Suelo finalista
- Clasificación: Urbano Consolidado
- Estado: En recepción
- % Propiedad: 100%
- Calificación: Industrial y Servicios
- Superficie neta (m²): 7.465,00
- Edif. s/r (m² constr): 10.250,00
- Número de viviendas: 0

* ADVERTENCIAS: Este catálogo se ha preparado para ofrecer una información básica a empleados de Banco Santander. Es un documento de uso exclusivamente interno. No está dirigido, por tanto, a empresas, particulares ni consumidores, ni su contenido tiene por objeto una exhaustiva y exacta descripción de los inmuebles. El objeto de éste catálogo es posibilitar el conocimiento por la Red de oficinas de los activos del Grupo para que si tienen clientes interesados en adquirir activos inmobiliarios puedan contactar con Altamira Asset Management, S.A., entidad que tiene el encargo por parte de Banco Santander de la comercialización de los mismos, a fin de solicitar información sobre los inmuebles. Está sujeto a disponibilidad de los mismos. El stock de inmuebles disponibles en cada momento puede, por tanto, variar. No incluye información sobre la situación jurídica, urbanística, de título y cargas o situación arrendaticia de los inmuebles. En particular, se hace constar que algunos de los inmuebles incluidos en el catálogo pudieran estar arrendados a terceros, si bien la información no está disponible en este documento. Igualmente, se hace constar que las fotos y los planos incluidos en el presente catálogo son de carácter genérico y meramente indicativos de la promoción o inmueble de que se trate. No ofrece información respecto a las posibilidades de financiación. No supone ninguna oferta por parte de Altamira Santander Real Estate, S. A. ni de Grupo Santander.

Ubicación: <https://goo.gl/maps/e2xSMhh6xcx>

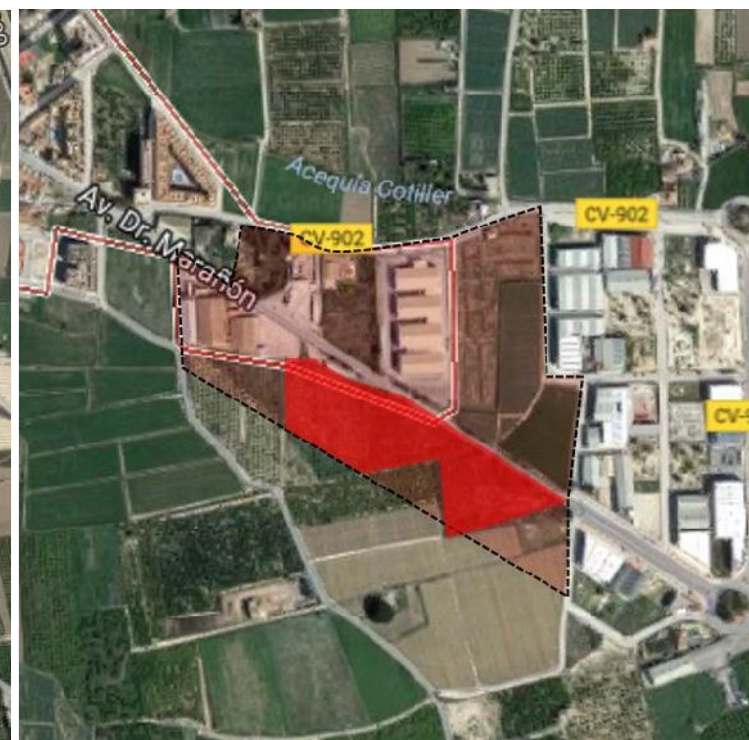


- Situación: Calle Belgica 6
- Municipio: Reus
- Provincia: Tarragona
- Web: <http://bit.ly/1rgKdOL>



- Tipo de Activo: Suelo finalista
- Clasificación: Urbano consolidado
- Estado: En recepción
- % Propiedad: 100%
- Calificación: Industrial y Servicios
- Superficie neta (m²): 7.465,00
- Edif. s/r (m² constr): 10.250,00
- Número de viviendas: 0

* ADVERTENCIAS: Este catálogo se ha preparado para ofrecer una información básica a empleados de Banco Santander. Es un documento de uso exclusivamente interno. No está dirigido, por tanto, a empresas, particulares ni consumidores, ni su contenido tiene por objeto una exhaustiva y exacta descripción de los inmuebles. El objeto de éste catálogo es posibilitar el conocimiento por la Red de oficinas de los activos del Grupo para que si tienen clientes interesados en adquirir activos inmobiliarios puedan contactar con Altamira Asset Management, S.A., entidad que tiene el encargo por parte de Banco Santander de la comercialización de los mismos, a fin de solicitar información sobre los inmuebles. Está sujeto a disponibilidad de los mismos. El stock de inmuebles disponibles en cada momento puede, por tanto, variar. No incluye información sobre la situación jurídica, urbanística, de título y cargas o situación arrendaticia de los inmuebles. En particular, se hace constar que algunos de los inmuebles incluidos en el catálogo pudieran estar arrendados a terceros, si bien la información no está disponible en este documento. Igualmente, se hace constar que las fotos y los planos incluidos en el presente catálogo son de carácter genérico y meramente indicativos de la promoción o inmueble de que se trate. No ofrece información respecto a las posibilidades de financiación. No supone ninguna oferta por parte de Altamira Santander Real Estate, S. A. ni de Grupo Santander.

Ubicación: goo.gl/ako2R0

- Situación: Sector SAUT-3
- Municipio: Almoradí
- Provincia: Alicante
- Web:
 - goo.gl/lqsbCE
 - goo.gl/RT6kS1
 - goo.gl/mqDDkS



- Tipo de Activo: Suelo en desarrollo
- Clasificación: Suelo urbanizable
- Estado: Planeamiento aprobado / Urbanización no iniciada
- % Propiedad del sector: 25,07%
- Calificación: Terciario
- Superficie neta (m²): 32.516 (Incluidos en el SAUT-3)
- Edif. s/r (m² constr.): 17.559
- Número de viviendas: --

* ADVERTENCIAS: Este catálogo se ha preparado para ofrecer una información básica a empleados de Banco Santander. Es un documento de uso exclusivamente interno. No está dirigido, por tanto, a empresas, particulares ni consumidores, ni su contenido tiene por objeto una exhaustiva y exacta descripción de los inmuebles. El objeto de éste catálogo es posibilitar el conocimiento por la Red de oficinas de los activos del Grupo para que si tienen clientes interesados en adquirir activos inmobiliarios puedan contactar con Altamira Asset Management, S.A., entidad que tiene el encargo por parte de Banco Santander de la comercialización de los mismos, a fin de solicitar información sobre los inmuebles. Está sujeto a disponibilidad de los mismos. El stock de inmuebles disponibles en cada momento puede, por tanto, variar. No incluye información sobre la situación jurídica, urbanística, de título y cargas o situación arrendaticia de los inmuebles. En particular, se hace constar que algunos de los inmuebles incluidos en el catálogo pudieran estar arrendados a terceros, si bien la información no está disponible en este documento. Igualmente, se hace constar que las fotos y los planos incluidos en el presente catálogo son de carácter genérico y meramente indicativos de la promoción o inmueble de que se trate. No ofrece información respecto a las posibilidades de financiación. No supone ninguna oferta por parte de Altamira Santander Real Estate, S. A. ni de Grupo Santander.

Ubicación: <http://goo.gl/xv7yGE>

- Situación: Parque Industrial Riodel
- Municipio: Muchamiel
- Provincia: Alicante
- Web:
 - goo.gl/EhrHUP
 - goo.gl/x99cyj
 - goo.gl/c7Mj0w
 - goo.gl/wH83ga



- Tipo de Activo: Suelo finalista
- Clasificación: Suelo urbano consolidado
- Estado: Urbanizado (No consta recepción de las obras)
- % Propiedad del sector: 11,49 %
- Calificación: Industrial
- Superficie neta (m²): 21.640
- Edif. s/r (m² constr.): 17.999
- Número de viviendas: --

* ADVERTENCIAS: Este catálogo se ha preparado para ofrecer una información básica a empleados de Banco Santander. Es un documento de uso exclusivamente interno. No está dirigido, por tanto, a empresas, particulares ni consumidores, ni su contenido tiene por objeto una exhaustiva y exacta descripción de los inmuebles. El objeto de éste catálogo es posibilitar el conocimiento por la Red de oficinas de los activos del Grupo para que si tienen clientes interesados en adquirir activos inmobiliarios puedan contactar con Altamira Asset Management, S.A., entidad que tiene el encargo por parte de Banco Santander de la comercialización de los mismos, a fin de solicitar información sobre los inmuebles. Está sujeto a disponibilidad de los mismos. El stock de inmuebles disponibles en cada momento puede, por tanto, variar. No incluye información sobre la situación jurídica, urbanística, de título y cargas o situación arrendaticia de los inmuebles. En particular, se hace constar que algunos de los inmuebles incluidos en el catálogo pudieran estar arrendados a terceros, si bien la información no está disponible en este documento. Igualmente, se hace constar que las fotos y los planos incluidos en el presente catálogo son de carácter genérico y meramente indicativos de la promoción o inmueble de que se trate. No ofrece información respecto a las posibilidades de financiación. No supone ninguna oferta por parte de Altamira Santander Real Estate, S. A. ni de Grupo Santander.

Ubicación: <http://goo.gl/8zykKu>



- Situación: **Sector "Nou Nazareth"**
- Municipio: San Juan de Alicante
- Provincia: Alicante
- Web:
 - goo.gl/UIWUGd
 - goo.gl/FH2DFL
 - goo.gl/22ehh1



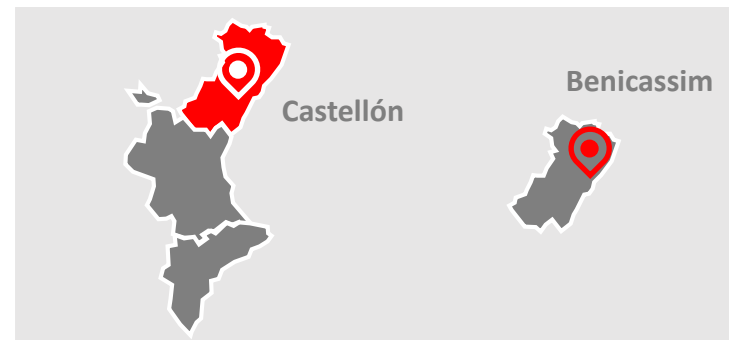
- Tipo de Activo: Suelo en desarrollo
- Clasificación: Suelo urbano no consolidado
- Estado: PRF inscrito / Urbanización paralizada
- % Propiedad del sector: 5,87 %
- Calificación: Terciario
- Superficie neta (m²): 14.401
- Edif. s/r (m² constr.): 15.841
- Número de viviendas: --

* ADVERTENCIAS: Este catálogo se ha preparado para ofrecer una información básica a empleados de Banco Santander. Es un documento de uso exclusivamente interno. No está dirigido, por tanto, a empresas, particulares ni consumidores, ni su contenido tiene por objeto una exhaustiva y exacta descripción de los inmuebles. El objeto de éste catálogo es posibilitar el conocimiento por la Red de oficinas de los activos del Grupo para que si tienen clientes interesados en adquirir activos inmobiliarios puedan contactar con Altamira Asset Management, S.A., entidad que tiene el encargo por parte de Banco Santander de la comercialización de los mismos, a fin de solicitar información sobre los inmuebles. Está sujeto a disponibilidad de los mismos. El stock de inmuebles disponibles en cada momento puede, por tanto, variar. No incluye información sobre la situación jurídica, urbanística, de título y cargas o situación arrendaticia de los inmuebles. En particular, se hace constar que algunos de los inmuebles incluidos en el catálogo pudieran estar arrendados a terceros, si bien la información no está disponible en este documento. Igualmente, se hace constar que las fotos y los planos incluidos en el presente catálogo son de carácter genérico y meramente indicativos de la promoción o inmueble de que se trate. No ofrece información respecto a las posibilidades de financiación. No supone ninguna oferta por parte de Altamira Santander Real Estate, S. A. ni de Grupo Santander.

Ubicación: <https://goo.gl/HOKl9o>



- > Situación: Calle Pontazgo esquina calle La Pedrera
- > Municipio: Benicassim
- > Provincia: Castellón
- > Web: <https://goo.gl/YcKEE7>



- > Tipo de Activo: Suelo finalista
- > Clasificación: Suelo urbano consolidado
- > Estado: En edificación
- > % Propiedad del sector: -
- > Calificación: Hotelero (Compatible Terciario)
- > Superficie neta (m²): 3.412
- > Edif. s/r (m² constr): 6.844
- > Número de viviendas: -

* ADVERTENCIAS: Este catálogo se ha preparado para ofrecer una información básica a empleados de Banco Santander. Es un documento de uso exclusivamente interno. No está dirigido, por tanto, a empresas, particulares ni consumidores, ni su contenido tiene por objeto una exhaustiva y exacta descripción de los inmuebles. El objeto de éste catálogo es posibilitar el conocimiento por la Red de oficinas de los activos del Grupo para que si tienen clientes interesados en adquirir activos inmobiliarios puedan contactar con Altamira Asset Management, S.A., entidad que tiene el encargo por parte de Banco Santander de la comercialización de los mismos, a fin de solicitar información sobre los inmuebles. Está sujeto a disponibilidad de los mismos. El stock de inmuebles disponibles en cada momento puede, por tanto, variar. No incluye información sobre la situación jurídica, urbanística, de título y cargas o situación arrendaticia de los inmuebles. En particular, se hace constar que algunos de los inmuebles incluidos en el catálogo pudieran estar arrendados a terceros, si bien la información no está disponible en este documento. Igualmente, se hace constar que las fotos y los planos incluidos en el presente catálogo son de carácter genérico y meramente indicativos de la promoción o inmueble de que se trate. No ofrece información respecto a las posibilidades de financiación. No supone ninguna oferta por parte de Altamira Santander Real Estate, S. A. ni de Grupo Santander.

Ubicación: <https://goo.gl/qAvQvb>



SECTOR PPI-11. EL PLA

Alzira. Valencia.

Ref. interna 300722



- > Situación: Parcela 5.12
- > Municipio: Alzira
- > Provincia: Valencia
- > Web: <https://goo.gl/zBOquE>



- > Tipo de Activo: Suelo finalista
- > Clasificación: Suelo urbano consolidado
- > Estado: En edificación
- > % Propiedad del sector: 0,2550%
- > Calificación: Industrial
- > Superficie neta (m²): 1.623,34
- > Edif. s/r (m² constr): 1.298,67
- > Número de viviendas: -

* ADVERTENCIAS: Este catálogo se ha preparado para ofrecer una información básica a empleados de Banco Santander. Es un documento de uso exclusivamente interno. No está dirigido, por tanto, a empresas, particulares ni consumidores, ni su contenido tiene por objeto una exhaustiva y exacta descripción de los inmuebles. El objeto de éste catálogo es posibilitar el conocimiento por la Red de oficinas de los activos del Grupo para que si tienen clientes interesados en adquirir activos inmobiliarios puedan contactar con Altamira Asset Management, S.A., entidad que tiene el encargo por parte de Banco Santander de la comercialización de los mismos, a fin de solicitar información sobre los inmuebles. Está sujeto a disponibilidad de los mismos. El stock de inmuebles disponibles en cada momento puede, por tanto, variar. No incluye información sobre la situación jurídica, urbanística, de título y cargas o situación arrendaticia de los inmuebles. En particular, se hace constar que algunos de los inmuebles incluidos en el catálogo pudieran estar arrendados a terceros, si bien la información no está disponible en este documento. Igualmente, se hace constar que las fotos y los planos incluidos en el presente catálogo son de carácter genérico y meramente indicativos de la promoción o inmueble de que se trate. No ofrece información respecto a las posibilidades de financiación. No supone ninguna oferta por parte de Altamira Santander Real Estate, S. A. ni de Grupo Santander.

Ubicación: <https://goo.gl/8VL3tV>



- > Situación: Calle Cruz de Gracia, 3
- > Municipio: Paterna
- > Provincia: Valencia
- > Web: -



- > Tipo de Activo: Suelo en desarrollo
- > Clasificación: Suelo urbano no consolidado
- > Estado: En ordenación (Pendiente PAI)
- > % Propiedad del sector: 82,00%
- > Calificación: Industrial (Compatible terciario)
- > Superficie neta (m²): 20.132,07 (16.508,30 Altamira)
- > Edif. s/r (m² constr): 40.172,78 (32.941,68 Altamira)
- > Número de viviendas: -

* ADVERTENCIAS: Este catálogo se ha preparado para ofrecer una información básica a empleados de Banco Santander. Es un documento de uso exclusivamente interno. No está dirigido, por tanto, a empresas, particulares ni consumidores, ni su contenido tiene por objeto una exhaustiva y exacta descripción de los inmuebles. El objeto de éste catálogo es posibilitar el conocimiento por la Red de oficinas de los activos del Grupo para que si tienen clientes interesados en adquirir activos inmobiliarios puedan contactar con Altamira Asset Management, S.A., entidad que tiene el encargo por parte de Banco Santander de la comercialización de los mismos, a fin de solicitar información sobre los inmuebles. Está sujeto a disponibilidad de los mismos. El stock de inmuebles disponibles en cada momento puede, por tanto, variar. No incluye información sobre la situación jurídica, urbanística, de título y cargas o situación arrendaticia de los inmuebles. En particular, se hace constar que algunos de los inmuebles incluidos en el catálogo pudieran estar arrendados a terceros, si bien la información no está disponible en este documento. Igualmente, se hace constar que las fotos y los planos incluidos en el presente catálogo son de carácter genérico y meramente indicativos de la promoción o inmueble de que se trate. No ofrece información respecto a las posibilidades de financiación. No supone ninguna oferta por parte de Altamira Santander Real Estate, S. A. ni de Grupo Santander.

Ubicación: <https://goo.gl/Xwg9X7>



SUZZ2. SECTOR CAMI BATAN

Requena. Valencia.

Ref. interna 60830



- > Situación: Sector Cami Batán
- > Municipio: Requena
- > Provincia: Valencia
- > Web: <https://goo.gl/bK9p3A>



- > Tipo de Activo: Suelo en desarrollo
- > Clasificación: Urbanizable sectorizado
- > Estado: En urbanización (sin iniciar)
- > % Propiedad del sector: 100%
- > Calificación: Terciario
- > Superficie neta (m²): 37.418,13
- > Edif. s/r (m² constr): 24.472,00
- > Número de viviendas: -

* ADVERTENCIAS: Este catálogo se ha preparado para ofrecer una información básica a empleados de Banco Santander. Es un documento de uso exclusivamente interno. No está dirigido, por tanto, a empresas, particulares ni consumidores, ni su contenido tiene por objeto una exhaustiva y exacta descripción de los inmuebles. El objeto de éste catálogo es posibilitar el conocimiento por la Red de oficinas de los activos del Grupo para que si tienen clientes interesados en adquirir activos inmobiliarios puedan contactar con Altamira Asset Management, S.A., entidad que tiene el encargo por parte de Banco Santander de la comercialización de los mismos, a fin de solicitar información sobre los inmuebles. Está sujeto a disponibilidad de los mismos. El stock de inmuebles disponibles en cada momento puede, por tanto, variar. No incluye información sobre la situación jurídica, urbanística, de título y cargas o situación arrendaticia de los inmuebles. En particular, se hace constar que algunos de los inmuebles incluidos en el catálogo pudieran estar arrendados a terceros, si bien la información no está disponible en este documento. Igualmente, se hace constar que las fotos y los planos incluidos en el presente catálogo son de carácter genérico y meramente indicativos de la promoción o inmueble de que se trate. No ofrece información respecto a las posibilidades de financiación. No supone ninguna oferta por parte de Altamira Santander Real Estate, S. A. ni de Grupo Santander.

Ubicación: <https://goo.gl/a7SKNQ>



AVENIDA FAUSTO CARUANA Nº 17 y 19

Sagunto. Valencia.

Ref. interna 30917



> Situación: Avenida Fausto Caruana
nº 17 y 19

> Municipio: Sagunto

> Provincia: Valencia

> Web: <https://goo.gl/112Bcd>

<https://goo.gl/oYjsz9>



- > Tipo de Activo: Suelo finalista
- > Clasificación: Suelo urbano consolidado
- > Estado: En Edificación
- > % Propiedad del sector: -
- > Calificación: Terciario (Comercial)
- > Superficie neta (m²): 2.615,59
- > Edif. s/r (m² constr): 5.231,18
- > Número de viviendas: -

* ADVERTENCIAS: Este catálogo se ha preparado para ofrecer una información básica a empleados de Banco Santander. Es un documento de uso exclusivamente interno. No está dirigido, por tanto, a empresas, particulares ni consumidores, ni su contenido tiene por objeto una exhaustiva y exacta descripción de los inmuebles. El objeto de éste catálogo es posibilitar el conocimiento por la Red de oficinas de los activos del Grupo para que si tienen clientes interesados en adquirir activos inmobiliarios puedan contactar con Altamira Asset Management, S.A., entidad que tiene el encargo por parte de Banco Santander de la comercialización de los mismos, a fin de solicitar información sobre los inmuebles. Está sujeto a disponibilidad de los mismos. El stock de inmuebles disponibles en cada momento puede, por tanto, variar. No incluye información sobre la situación jurídica, urbanística, de título y cargas o situación arrendaticia de los inmuebles. En particular, se hace constar que algunos de los inmuebles incluidos en el catálogo pudieran estar arrendados a terceros, si bien la información no está disponible en este documento. Igualmente, se hace constar que las fotos y los planos incluidos en el presente catálogo son de carácter genérico y meramente indicativos de la promoción o inmueble de que se trate. No ofrece información respecto a las posibilidades de financiación. No supone ninguna oferta por parte de Altamira Santander Real Estate, S. A. ni de Grupo Santander.

Ubicación: <https://goo.gl/Lh5hHk>



- > Situación: Parcela 74
- > Municipio: Sagunto
- > Provincia: Valencia
- > Web: <https://goo.gl/2IWYRi>



- > Tipo de Activo: Suelo finalista
- > Clasificación: Suelo urbano consolidado
- > Estado: En edificación
- > % Propiedad del sector: -
- > Calificación: Industrial
- > Superficie neta (m²): 2.709,00
- > Edif. s/r (m² constr): 2.709,00
- > Número de viviendas: -

* ADVERTENCIAS: Este catálogo se ha preparado para ofrecer una información básica a empleados de Banco Santander. Es un documento de uso exclusivamente interno. No está dirigido, por tanto, a empresas, particulares ni consumidores, ni su contenido tiene por objeto una exhaustiva y exacta descripción de los inmuebles. El objeto de éste catálogo es posibilitar el conocimiento por la Red de oficinas de los activos del Grupo para que si tienen clientes interesados en adquirir activos inmobiliarios puedan contactar con Altamira Asset Management, S.A., entidad que tiene el encargo por parte de Banco Santander de la comercialización de los mismos, a fin de solicitar información sobre los inmuebles. Está sujeto a disponibilidad de los mismos. El stock de inmuebles disponibles en cada momento puede, por tanto, variar. No incluye información sobre la situación jurídica, urbanística, de título y cargas o situación arrendaticia de los inmuebles. En particular, se hace constar que algunos de los inmuebles incluidos en el catálogo pudieran estar arrendados a terceros, si bien la información no está disponible en este documento. Igualmente, se hace constar que las fotos y los planos incluidos en el presente catálogo son de carácter genérico y meramente indicativos de la promoción o inmueble de que se trate. No ofrece información respecto a las posibilidades de financiación. No supone ninguna oferta por parte de Altamira Santander Real Estate, S. A. ni de Grupo Santander.

Ubicación: <https://goo.gl/AJrexI>



CAMÍ LA MAR I.

Sagunto. Valencia.

Ref. interna 407145 y 360503



- > Situación: B010 y B011
- > Municipio: Sagunto
- > Provincia: Valencia
- > Web: <https://goo.gl/FRrWAT>
<https://goo.gl/bTvhvj>



- > Tipo de Activo: Suelo finalista
- > Clasificación: Suelo urbano consolidado
- > Estado: Pendiente recepción obras urbanización
- > % Propiedad del sector: 5,28%
- > Calificación: Industrial
- > Superficie neta (m²): 18.086,02
- > Edif. s/r (m² constr): 20.585,73
- > Número de viviendas: -

* ADVERTENCIAS: Este catálogo se ha preparado para ofrecer una información básica a empleados de Banco Santander. Es un documento de uso exclusivamente interno. No está dirigido, por tanto, a empresas, particulares ni consumidores, ni su contenido tiene por objeto una exhaustiva y exacta descripción de los inmuebles. El objeto de éste catálogo es posibilitar el conocimiento por la Red de oficinas de los activos del Grupo para que si tienen clientes interesados en adquirir activos inmobiliarios puedan contactar con Altamira Asset Management, S.A., entidad que tiene el encargo por parte de Banco Santander de la comercialización de los mismos, a fin de solicitar información sobre los inmuebles. Está sujeto a disponibilidad de los mismos. El stock de inmuebles disponibles en cada momento puede, por tanto, variar. No incluye información sobre la situación jurídica, urbanística, de título y cargas o situación arrendaticia de los inmuebles. En particular, se hace constar que algunos de los inmuebles incluidos en el catálogo pudieran estar arrendados a terceros, si bien la información no está disponible en este documento. Igualmente, se hace constar que las fotos y los planos incluidos en el presente catálogo son de carácter genérico y meramente indicativos de la promoción o inmueble de que se trate. No ofrece información respecto a las posibilidades de financiación. No supone ninguna oferta por parte de Altamira Santander Real Estate, S. A. ni de Grupo Santander.

Ubicación: <https://goo.gl/dY6w5n>



CAMÍ LA MAR II (OESTE).

Sagunto. Valencia.

Ref. interna 360503



- > Situación: MB6
- > Municipio: Sagunto
- > Provincia: Valencia
- > Web: <https://goo.gl/VnDT9Q>



- > Tipo de Activo: Suelo finalista
- > Clasificación: Suelo urbano consolidado
- > Estado: Pendiente recepción obras urbanización
- > % Propiedad del sector: 0,37%
- > Calificación: Industrial
- > Superficie neta (m²): 1.510,12
- > Edif. s/r (m² constr): 1.924,35
- > Número de viviendas: -

* ADVERTENCIAS: Este catálogo se ha preparado para ofrecer una información básica a empleados de Banco Santander. Es un documento de uso exclusivamente interno. No está dirigido, por tanto, a empresas, particulares ni consumidores, ni su contenido tiene por objeto una exhaustiva y exacta descripción de los inmuebles. El objeto de éste catálogo es posibilitar el conocimiento por la Red de oficinas de los activos del Grupo para que si tienen clientes interesados en adquirir activos inmobiliarios puedan contactar con Altamira Asset Management, S.A., entidad que tiene el encargo por parte de Banco Santander de la comercialización de los mismos, a fin de solicitar información sobre los inmuebles. Está sujeto a disponibilidad de los mismos. El stock de inmuebles disponibles en cada momento puede, por tanto, variar. No incluye información sobre la situación jurídica, urbanística, de título y cargas o situación arrendaticia de los inmuebles. En particular, se hace constar que algunos de los inmuebles incluidos en el catálogo pudieran estar arrendados a terceros, si bien la información no está disponible en este documento. Igualmente, se hace constar que las fotos y los planos incluidos en el presente catálogo son de carácter genérico y meramente indicativos de la promoción o inmueble de que se trate. No ofrece información respecto a las posibilidades de financiación. No supone ninguna oferta por parte de Altamira Santander Real Estate, S. A. ni de Grupo Santander.

Ubicación: <https://goo.gl/1ZWdtL>



PINTOR SOROLLA, 45-47

Benetusser. Valencia.

Ref. interna 600188



- > Situación: Calle Pintor Sorolla 45-47
- > Municipio: Benetusser
- > Provincia: Valencia
- > Web: <https://goo.gl/RIT7w2>



- > Tipo de Activo: Suelo finalista
- > Clasificación: Suelo urbano consolidado
- > Estado: En edificación
- > % Propiedad del sector: -
- > Calificación: Industrial
- > Superficie neta (m²): 3.256,84
- > Edif. s/r (m² constr): 6.513,68
- > Número de viviendas: -

* ADVERTENCIAS: Este catálogo se ha preparado para ofrecer una información básica a empleados de Banco Santander. Es un documento de uso exclusivamente interno. No está dirigido, por tanto, a empresas, particulares ni consumidores, ni su contenido tiene por objeto una exhaustiva y exacta descripción de los inmuebles. El objeto de éste catálogo es posibilitar el conocimiento por la Red de oficinas de los activos del Grupo para que si tienen clientes interesados en adquirir activos inmobiliarios puedan contactar con Altamira Asset Management, S.A., entidad que tiene el encargo por parte de Banco Santander de la comercialización de los mismos, a fin de solicitar información sobre los inmuebles. Está sujeto a disponibilidad de los mismos. El stock de inmuebles disponibles en cada momento puede, por tanto, variar. No incluye información sobre la situación jurídica, urbanística, de título y cargas o situación arrendaticia de los inmuebles. En particular, se hace constar que algunos de los inmuebles incluidos en el catálogo pudieran estar arrendados a terceros, si bien la información no está disponible en este documento. Igualmente, se hace constar que las fotos y los planos incluidos en el presente catálogo son de carácter genérico y meramente indicativos de la promoción o inmueble de que se trate. No ofrece información respecto a las posibilidades de financiación. No supone ninguna oferta por parte de Altamira Santander Real Estate, S. A. ni de Grupo Santander.

Ubicación: <https://goo.gl/yjcUcl>



SECTOR 14. EL TOLL-L'ALBERCA.

Torrent. Valencia.

Ref. interna 360527



- > Situación: Calle L nº 43
- > Municipio: Torrent
- > Provincia: Valencia
- > Web: <https://goo.gl/xdpUX4>



- > Tipo de Activo: Suelo finalista
- > Clasificación: Suelo urbano consolidado
- > Estado: En edificación
- > % Propiedad del sector: 1,114094%
- > Calificación: Terciario
- > Superficie neta (m²): 2.391,11
- > Edif. s/r (m² constr): 1.456,19
- > Número de viviendas: -

* ADVERTENCIAS: Este catálogo se ha preparado para ofrecer una información básica a empleados de Banco Santander. Es un documento de uso exclusivamente interno. No está dirigido, por tanto, a empresas, particulares ni consumidores, ni su contenido tiene por objeto una exhaustiva y exacta descripción de los inmuebles. El objeto de éste catálogo es posibilitar el conocimiento por la Red de oficinas de los activos del Grupo para que si tienen clientes interesados en adquirir activos inmobiliarios puedan contactar con Altamira Asset Management, S.A., entidad que tiene el encargo por parte de Banco Santander de la comercialización de los mismos, a fin de solicitar información sobre los inmuebles. Está sujeto a disponibilidad de los mismos. El stock de inmuebles disponibles en cada momento puede, por tanto, variar. No incluye información sobre la situación jurídica, urbanística, de título y cargas o situación arrendaticia de los inmuebles. En particular, se hace constar que algunos de los inmuebles incluidos en el catálogo pudieran estar arrendados a terceros, si bien la información no está disponible en este documento. Igualmente, se hace constar que las fotos y los planos incluidos en el presente catálogo son de carácter genérico y meramente indicativos de la promoción o inmueble de que se trate. No ofrece información respecto a las posibilidades de financiación. No supone ninguna oferta por parte de Altamira Santander Real Estate, S. A. ni de Grupo Santander.

Ubicación: <https://goo.gl/1Sv22V>




- > Situación: Calle Llauradors, 11
Calle Ferradors, 14
- > Municipio: Xirivella
- > Provincia: Valencia
- > Web: <https://goo.gl/UEstlj>
<https://goo.gl/WI3gb1>



- > Tipo de Activo: Suelo finalista
- > Clasificación: Suelo urbano consolidado
- > Estado: En edificación
- > % Propiedad del sector: -
- > Calificación: Industrial
- > Superficie neta (m²): 1.113,44
- > Edif. s/r (m² constr): 1.486,42
- > Número de viviendas: -

* ADVERTENCIAS: Este catálogo se ha preparado para ofrecer una información básica a empleados de Banco Santander. Es un documento de uso exclusivamente interno. No está dirigido, por tanto, a empresas, particulares ni consumidores, ni su contenido tiene por objeto una exhaustiva y exacta descripción de los inmuebles. El objeto de éste catálogo es posibilitar el conocimiento por la Red de oficinas de los activos del Grupo para que si tienen clientes interesados en adquirir activos inmobiliarios puedan contactar con Altamira Asset Management, S.A., entidad que tiene el encargo por parte de Banco Santander de la comercialización de los mismos, a fin de solicitar información sobre los inmuebles. Está sujeto a disponibilidad de los mismos. El stock de inmuebles disponibles en cada momento puede, por tanto, variar. No incluye información sobre la situación jurídica, urbanística, de título y cargas o situación arrendaticia de los inmuebles. En particular, se hace constar que algunos de los inmuebles incluidos en el catálogo pudieran estar arrendados a terceros, si bien la información no está disponible en este documento. Igualmente, se hace constar que las fotos y los planos incluidos en el presente catálogo son de carácter genérico y meramente indicativos de la promoción o inmueble de que se trate. No ofrece información respecto a las posibilidades de financiación. No supone ninguna oferta por parte de Altamira Santander Real Estate, S. A. ni de Grupo Santander.

Ubicación: <https://goo.gl/maps/WLvpZrDiyTv>



- > Situación: C/ Trinquete (Lo Pagán)
- > Municipio: San Pedro del Pinatar
- > Provincia: Murcia
- > Web: <https://www.altairainmuebles.com/engestion/hotelero-hospedaje/murcia/san-pedro-del-pinatar/00000000002190001/58865/1>



- > Tipo de Activo: Suelo Finalista
- > Clasificación: Suelo Urbanizable Sectorizado
- > Estado: Urbanizado.
- > % Propiedad del sector:
- > Calificación: Uso Turístico (Hotelero, Apartamento Turístico)
- > Superficie neta (m²): 744
- > Edif. s/r (m² constr): 3.910
- > Número de viviendas: 50

* ADVERTENCIAS: Este catálogo se ha preparado para ofrecer una información básica a empleados de Banco Santander. Es un documento de uso exclusivamente interno. No está dirigido, por tanto, a empresas, particulares ni consumidores, ni su contenido tiene por objeto una exhaustiva y exacta descripción de los inmuebles. El objeto de éste catálogo es posibilitar el conocimiento por la Red de oficinas de los activos del Grupo para que si tienen clientes interesados en adquirir activos inmobiliarios puedan contactar con Altamira Asset Management, S.A., entidad que tiene el encargo por parte de Banco Santander de la comercialización de los mismos, a fin de solicitar información sobre los inmuebles. Está sujeto a disponibilidad de los mismos. El stock de inmuebles disponibles en cada momento puede, por tanto, variar. No incluye información sobre la situación jurídica, urbanística, de título y cargas o situación arrendaticia de los inmuebles. En particular, se hace constar que algunos de los inmuebles incluidos en el catálogo pudieran estar arrendados a terceros, si bien la información no está disponible en este documento. Igualmente, se hace constar que las fotos y los planos incluidos en el presente catálogo son de carácter genérico y meramente indicativos de la promoción o inmueble de que se trate. No ofrece información respecto a las posibilidades de financiación. No supone ninguna oferta por parte de Altamira Santander Real Estate, S. A. ni de Grupo Santander.

Ubicación: <https://www.google.es/maps/@37.8137995,-0.8912188,17z>




- > Situación: San Cayetano
- > Municipio: Torre Pacheco
- > Provincia: Murcia
- > Web: <https://www.altamirainmuebles.com/engestion/industrial/murcia/torre-pacheco/00000000000054393/58332/1>



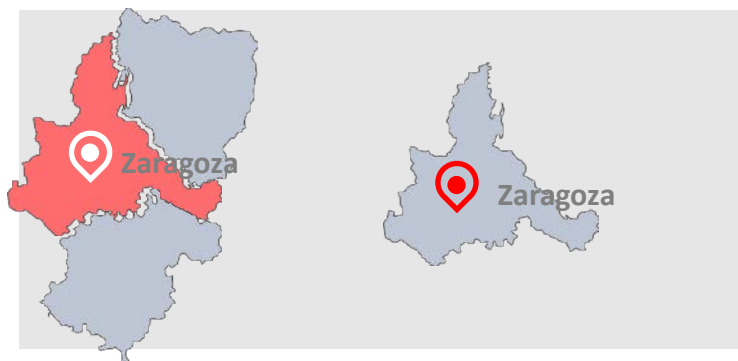
- > Tipo de Activo: Suelo en desarrollo
- > Clasificación: Suelo Urbanizable Sectorizado
- > Estado: En gestión
- > % Propiedad del sector: 87,65%
- > Calificación: Industrial
- > Superficie neta (m²): 50.633
- > Edif. s/r (m² constr): 59.082
- > Número de viviendas: Mínimo 17.

* ADVERTENCIAS: Este catálogo se ha preparado para ofrecer una información básica a empleados de Banco Santander. Es un documento de uso exclusivamente interno. No está dirigido, por tanto, a empresas, particulares ni consumidores, ni su contenido tiene por objeto una exhaustiva y exacta descripción de los inmuebles. El objeto de éste catálogo es posibilitar el conocimiento por la Red de oficinas de los activos del Grupo para que si tienen clientes interesados en adquirir activos inmobiliarios puedan contactar con Altamira Asset Management, S.A., entidad que tiene el encargo por parte de Banco Santander de la comercialización de los mismos, a fin de solicitar información sobre los inmuebles. Está sujeto a disponibilidad de los mismos. El stock de inmuebles disponibles en cada momento puede, por tanto, variar. No incluye información sobre la situación jurídica, urbanística, de título y cargas o situación arrendaticia de los inmuebles. En particular, se hace constar que algunos de los inmuebles incluidos en el catálogo pudieran estar arrendados a terceros, si bien la información no está disponible en este documento. Igualmente, se hace constar que las fotos y los planos incluidos en el presente catálogo son de carácter genérico y meramente indicativos de la promoción o inmueble de que se trate. No ofrece información respecto a las posibilidades de financiación. No supone ninguna oferta por parte de Altamira Santander Real Estate, S. A. ni de Grupo Santander.

Ubicación: <https://goo.gl/maps/5jC8HoWCnBH2>



- Situación: Calle Riella 6
(P.I Empresarium)
- > Municipio: Zaragoza
- > Provincia: Zaragoza
- > Web: <http://bit.ly/2mfxLxv>



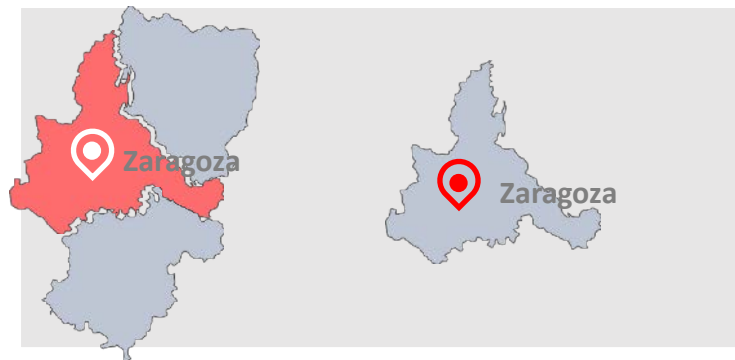
- > Tipo de Activo: Suelo Finalista
- > Clasificación: Suelo urbano consolidado
- Estado: Urbanizado
- Calificación: Industrial
- > Superficie neta (m²): 5.382
- Edif. s/r (m² constr): 4.235,36

* ADVERTENCIAS: Este catálogo se ha preparado para ofrecer una información básica a empleados de Banco Santander. Es un documento de uso exclusivamente interno. No está dirigido, por tanto, a empresas, particulares ni consumidores, ni su contenido tiene por objeto una exhaustiva y exacta descripción de los inmuebles. El objeto de éste catálogo es posibilitar el conocimiento por la Red de oficinas de los activos del Grupo para que si tienen clientes interesados en adquirir activos inmobiliarios puedan contactar con Altamira Asset Management, S.A., entidad que tiene el encargo por parte de Banco Santander de la comercialización de los mismos, a fin de solicitar información sobre los inmuebles. Está sujeto a disponibilidad de los mismos. El stock de inmuebles disponibles en cada momento puede, por tanto, variar. No incluye información sobre la situación jurídica, urbanística, de título y cargas o situación arrendaticia de los inmuebles. En particular, se hace constar que algunos de los inmuebles incluidos en el catálogo pudieran estar arrendados a terceros, si bien la información no está disponible en este documento. Igualmente, se hace constar que las fotos y los planos incluidos en el presente catálogo son de carácter genérico y meramente indicativos de la promoción o inmueble de que se trate. No ofrece información respecto a las posibilidades de financiación. No supone ninguna oferta por parte de Altamira Santander Real Estate, S. A. ni de Grupo Santander.

Ubicación: <https://goo.gl/maps/DvmzgAfBMPz>




- > Situación: Parcela 1 Manzana 2
- > Municipio: Zaragoza
- > Provincia: Zaragoza
- > Web: No



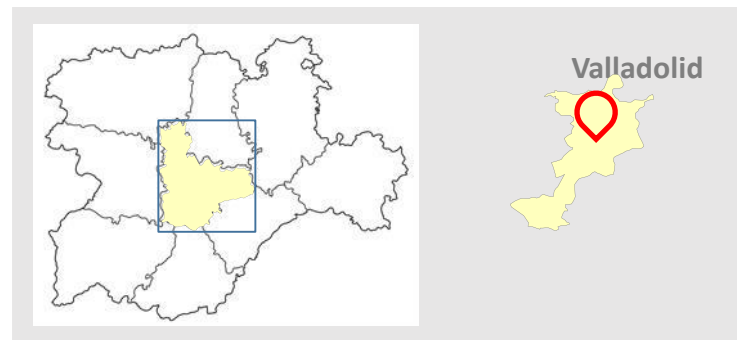
- > Tipo de Activo: Suelo Finalista
- > Clasificación: Suelo urbano consolidado
- Estado: Urbanizado
- Calificación: Industrial
- > Superficie neta (m²): 23.355
- Edif. s/r (m² constr): 18.379

* ADVERTENCIAS: Este catálogo se ha preparado para ofrecer una información básica a empleados de Banco Santander. Es un documento de uso exclusivamente interno. No está dirigido, por tanto, a empresas, particulares ni consumidores, ni su contenido tiene por objeto una exhaustiva y exacta descripción de los inmuebles. El objeto de éste catálogo es posibilitar el conocimiento por la Red de oficinas de los activos del Grupo para que si tienen clientes interesados en adquirir activos inmobiliarios puedan contactar con Altamira Asset Management, S.A., entidad que tiene el encargo por parte de Banco Santander de la comercialización de los mismos, a fin de solicitar información sobre los inmuebles. Está sujeto a disponibilidad de los mismos. El stock de inmuebles disponibles en cada momento puede, por tanto, variar. No incluye información sobre la situación jurídica, urbanística, de título y cargas o situación arrendaticia de los inmuebles. En particular, se hace constar que algunos de los inmuebles incluidos en el catálogo pudieran estar arrendados a terceros, si bien la información no está disponible en este documento. Igualmente, se hace constar que las fotos y los planos incluidos en el presente catálogo son de carácter genérico y meramente indicativos de la promoción o inmueble de que se trate. No ofrece información respecto a las posibilidades de financiación. No supone ninguna oferta por parte de Altamira Santander Real Estate, S. A. ni de Grupo Santander.

Ubicación: <https://goo.gl/maps/YSmMDbQQn222>



- > Situación: PARCELAS 26 y 28
- > Municipio: Valladolid
- Provincia: Valladolid
- > Web: <http://acortar-url.com/U31C>



- > Tipo de Activo: Suelo Finalista
- > Clasificación: Suelo urbano consolidado
- > Estado: Solar
- > Calificación: Terciario
- > Superficie neta (m²): 33.673
- > Edif. s/r (m² constr): 31.129,80
- > Tipo: Comercial, Hospedaje, Oficina..

* ADVERTENCIAS: Este catálogo se ha preparado para ofrecer una información básica a empleados de Banco Santander. Es un documento de uso exclusivamente interno. No está dirigido, por tanto, a empresas, particulares ni consumidores, ni su contenido tiene por objeto una exhaustiva y exacta descripción de los inmuebles. El objeto de éste catálogo es posibilitar el conocimiento por la Red de oficinas de los activos del Grupo para que si tienen clientes interesados en adquirir activos inmobiliarios puedan contactar con Altamira Asset Management, S.A., entidad que tiene el encargo por parte de Banco Santander de la comercialización de los mismos, a fin de solicitar información sobre los inmuebles. Está sujeto a disponibilidad de los mismos. El stock de inmuebles disponibles en cada momento puede, por tanto, variar. No incluye información sobre la situación jurídica, urbanística, de título y cargas o situación arrendaticia de los inmuebles. En particular, se hace constar que algunos de los inmuebles incluidos en el catálogo pudieran estar arrendados a terceros, si bien la información no está disponible en este documento. Igualmente, se hace constar que las fotos y los planos incluidos en el presente catálogo son de carácter genérico y meramente indicativos de la promoción o inmueble de que se trate. No ofrece información respecto a las posibilidades de financiación. No supone ninguna oferta por parte de Altamira Santander Real Estate, S. A. ni de Grupo Santander.

Ubicación: <https://www.google.com/maps/@42.83445,-1.64511,15z/data=!3m1!1e3>

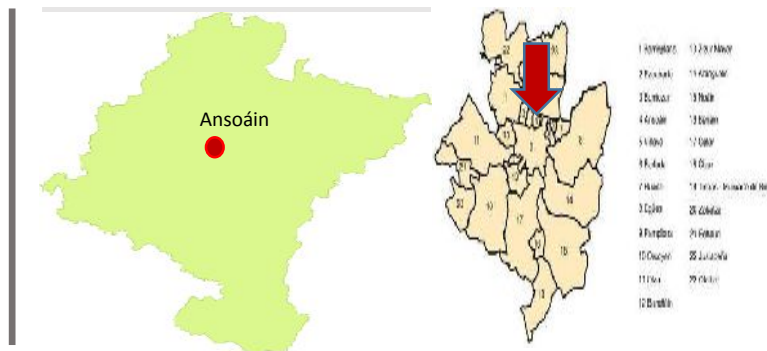


Sector U.I. Ansoáin Parcela 11A

Ansoáin. Navarra.
Ref. interna: 2673



- > Situación: Parcela 11A
- > Municipio: Ansoáin
- > Provincia: Navarra
- > Web: <http://bit.ly/1rgKdOL>



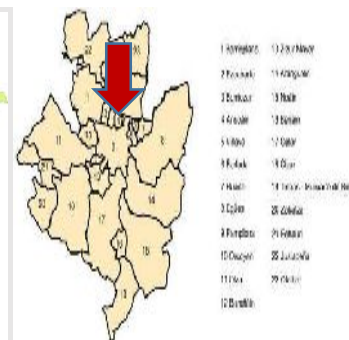
- > Tipo de Activo Suelo Finalista
- > Clasificación: Suelo urbano consolidado
- > Estado: Urbanizado
- > % Propiedad del sector: 100%
- > Calificación: Industrial
- > Superficie neta (m²): 2085,69
- > Edif. s/r (m² constr): 4379,95
- > Número de viviendas: 0

* ADVERTENCIAS: Este catálogo se ha preparado para ofrecer una información básica a empleados de Banco Santander. Es un documento de uso exclusivamente interno. No está dirigido, por tanto, a empresas, particulares ni consumidores, ni su contenido tiene por objeto una exhaustiva y exacta descripción de los inmuebles. El objeto de éste catálogo es posibilitar el conocimiento por la Red de oficinas de los activos del Grupo para que si tienen clientes interesados en adquirir activos inmobiliarios puedan contactar con Altamira Asset Management, S.A., entidad que tiene el encargo por parte de Banco Santander de la comercialización de los mismos, a fin de solicitar información sobre los inmuebles. Está sujeto a disponibilidad de los mismos. El stock de inmuebles disponibles en cada momento puede, por tanto, variar. No incluye información sobre la situación jurídica, urbanística, de título y cargas o situación arrendaticia de los inmuebles. En particular, se hace constar que algunos de los inmuebles incluidos en el catálogo pudieran estar arrendados a terceros, si bien la información no está disponible en este documento. Igualmente, se hace constar que las fotos y los planos incluidos en el presente catálogo son de carácter genérico y meramente indicativos de la promoción o inmueble de que se trate. No ofrece información respecto a las posibilidades de financiación. No supone ninguna oferta por parte de Altamira Santander Real Estate, S. A. ni de Grupo Santander.

Ubicación: <https://www.google.com/maps/@42.8331,-1.64548,16z/data=!3m1!1e3>




- > Situación: Parcela 11C
- > Municipio: Ansoáin
- > Provincia: Navarra
- > Web: <http://bit.ly/1rgKdOL>



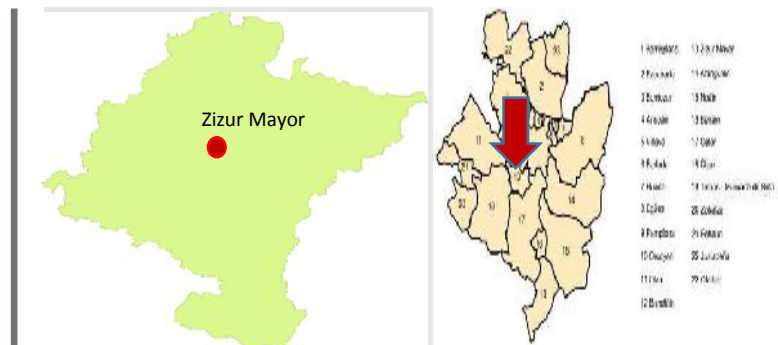
- > Tipo de Activo Suelo Finalista
- > Clasificación: Suelo urbano consolidado
- > Estado: Urbanizado
- > % Propiedad del sector: 100%
- > Calificación: Industrial
- > Superficie neta (m²): 1266,43
- > Edif. s/r (m² constr): 2659,503
- > Número de viviendas: 0

* ADVERTENCIAS: Este catálogo se ha preparado para ofrecer una información básica a empleados de Banco Santander. Es un documento de uso exclusivamente interno. No está dirigido, por tanto, a empresas, particulares ni consumidores, ni su contenido tiene por objeto una exhaustiva y exacta descripción de los inmuebles. El objeto de éste catálogo es posibilitar el conocimiento por la Red de oficinas de los activos del Grupo para que si tienen clientes interesados en adquirir activos inmobiliarios puedan contactar con Altamira Asset Management, S.A., entidad que tiene el encargo por parte de Banco Santander de la comercialización de los mismos, a fin de solicitar información sobre los inmuebles. Está sujeto a disponibilidad de los mismos. El stock de inmuebles disponibles en cada momento puede, por tanto, variar. No incluye información sobre la situación jurídica, urbanística, de título y cargas o situación arrendaticia de los inmuebles. En particular, se hace constar que algunos de los inmuebles incluidos en el catálogo pudieran estar arrendados a terceros, si bien la información no está disponible en este documento. Igualmente, se hace constar que las fotos y los planos incluidos en el presente catálogo son de carácter genérico y meramente indicativos de la promoción o inmueble de que se trate. No ofrece información respecto a las posibilidades de financiación. No supone ninguna oferta por parte de Altamira Santander Real Estate, S. A. ni de Grupo Santander.

Ubicación: <https://www.google.com/maps/@42.78735,-1.70013,16z/data=!3m1!1e3>



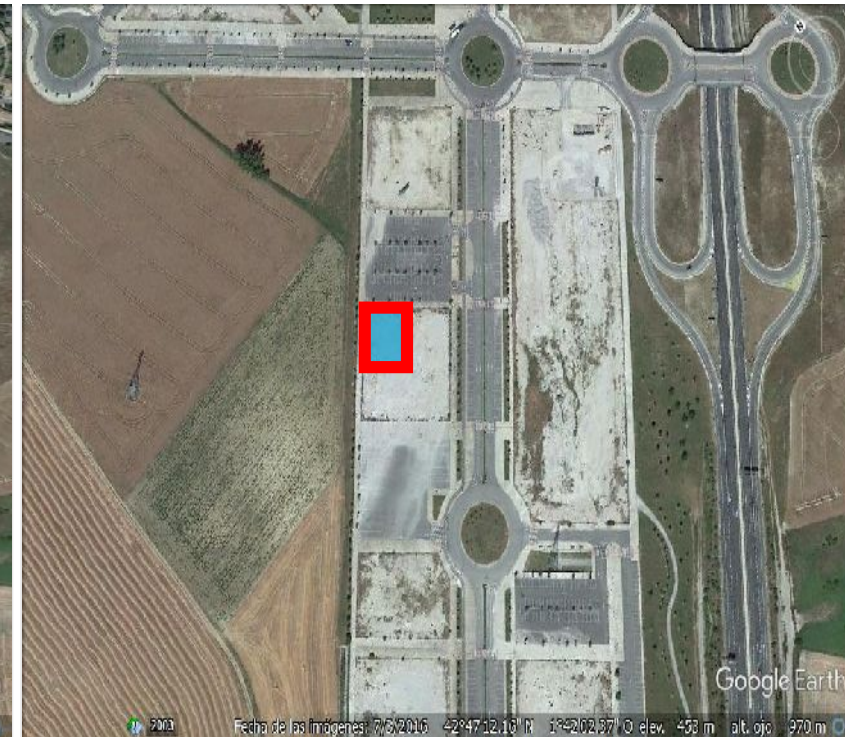
- > Situación: Parcela L2.1
- > Municipio: Zizur Mayor
- > Provincia: Navarra
- > Web: <http://bit.ly/1rgKdOL>



- > Tipo de Activo Suelo Finalista
- > Clasificación: Suelo urbano consolidado
- > Estado: Urbanizado
- > % Propiedad del sector: 100%
- > Calificación: Terciario oficinas
- > Superficie neta (m²): 1056,25
- > Edif. s/r (m² constr): 2918,68
- > Número de viviendas: 0

* ADVERTENCIAS: Este catálogo se ha preparado para ofrecer una información básica a empleados de Banco Santander. Es un documento de uso exclusivamente interno. No está dirigido, por tanto, a empresas, particulares ni consumidores, ni su contenido tiene por objeto una exhaustiva y exacta descripción de los inmuebles. El objeto de éste catálogo es posibilitar el conocimiento por la Red de oficinas de los activos del Grupo para que si tienen clientes interesados en adquirir activos inmobiliarios puedan contactar con Altamira Asset Management, S.A., entidad que tiene el encargo por parte de Banco Santander de la comercialización de los mismos, a fin de solicitar información sobre los inmuebles. Está sujeto a disponibilidad de los mismos. El stock de inmuebles disponibles en cada momento puede, por tanto, variar. No incluye información sobre la situación jurídica, urbanística, de título y cargas o situación arrendaticia de los inmuebles. En particular, se hace constar que algunos de los inmuebles incluidos en el catálogo pudieran estar arrendados a terceros, si bien la información no está disponible en este documento. Igualmente, se hace constar que las fotos y los planos incluidos en el presente catálogo son de carácter genérico y meramente indicativos de la promoción o inmueble de que se trate. No ofrece información respecto a las posibilidades de financiación. No supone ninguna oferta por parte de Altamira Santander Real Estate, S. A. ni de Grupo Santander.

Ubicación: <https://www.google.com/maps/@42.78753,-1.70043,16z/data=!3m1!1e3>



SECTOR DE ARDOI PARCELA L2.3

Zizur Mayor. Navarra.
Ref. interna: 6377

2003 Fecha de las imágenes: 7/3/2016 42°47'16.29" N 1°42'06.36" O elev. 455 m alt. ojo 1.23 km

2003 Fecha de las imágenes: 7/3/2016 42°47'12.10" N 1°42'02.87" O elev. 453 m alt. ojo 970 m

- > Situación: Parcela L2.3
- > Municipio: Zizur Mayor
- > Provincia: Navarra
- > Web: <http://bit.ly/1rgKdOL>



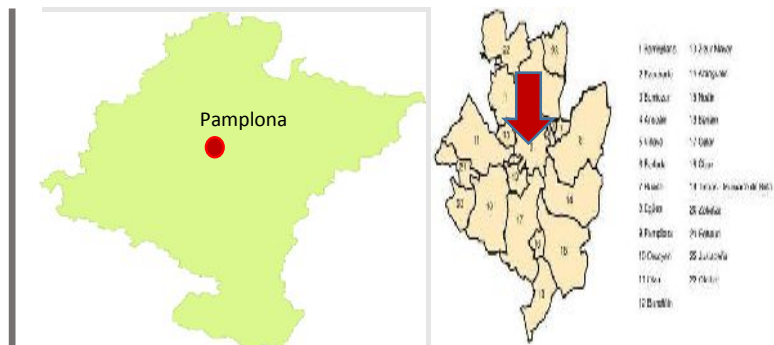
- > Tipo de Activo Suelo Finalista
- > Clasificación: Suelo urbano consolidado
- > Estado: Urbanizado
- > % Propiedad del sector: 100%
- > Calificación: Terciario oficinas
- > Superficie neta (m²): 1056,25
- > Edif. s/r (m² constr): 2918,68
- > Número de viviendas: 0

* ADVERTENCIAS: Este catálogo se ha preparado para ofrecer una información básica a empleados de Banco Santander. Es un documento de uso exclusivamente interno. No está dirigido, por tanto, a empresas, particulares ni consumidores, ni su contenido tiene por objeto una exhaustiva y exacta descripción de los inmuebles. El objeto de éste catálogo es posibilitar el conocimiento por la Red de oficinas de los activos del Grupo para que si tienen clientes interesados en adquirir activos inmobiliarios puedan contactar con Altamira Asset Management, S.A., entidad que tiene el encargo por parte de Banco Santander de la comercialización de los mismos, a fin de solicitar información sobre los inmuebles. Está sujeto a disponibilidad de los mismos. El stock de inmuebles disponibles en cada momento puede, por tanto, variar. No incluye información sobre la situación jurídica, urbanística, de título y cargas o situación arrendaticia de los inmuebles. En particular, se hace constar que algunos de los inmuebles incluidos en el catálogo pudieran estar arrendados a terceros, si bien la información no está disponible en este documento. Igualmente, se hace constar que las fotos y los planos incluidos en el presente catálogo son de carácter genérico y meramente indicativos de la promoción o inmueble de que se trate. No ofrece información respecto a las posibilidades de financiación. No supone ninguna oferta por parte de Altamira Santander Real Estate, S. A. ni de Grupo Santander.

Ubicación: <https://www.google.com/maps/@42.80816,-1.63038,16z/data=!3m1!1e3>



- > Situación: Parcela 1.1
- > Municipio: SOTO LEZKAIRU(PAMPLONA)
- > Provincia: Navarra
- > Web: <http://bit.ly/1rgKdOL>



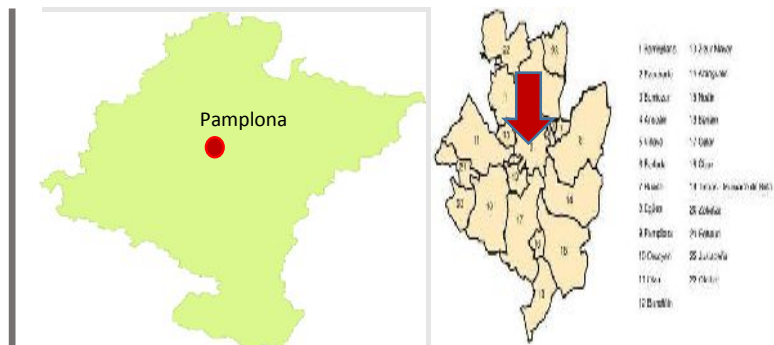
- > Tipo de Activo Suelo Finalista
- > Clasificación: Suelo urbano consolidado
- > Estado: En Urbanización
- > % Propiedad del sector: 21,68%
- > Calificación: Terciario Comercial
- > Superficie neta (m²): 86,74
- > Edif. s/r (m² constr): 780,62
- > Número de viviendas: 0

* ADVERTENCIAS: Este catálogo se ha preparado para ofrecer una información básica a empleados de Banco Santander. Es un documento de uso exclusivamente interno. No está dirigido, por tanto, a empresas, particulares ni consumidores, ni su contenido tiene por objeto una exhaustiva y exacta descripción de los inmuebles. El objeto de éste catálogo es posibilitar el conocimiento por la Red de oficinas de los activos del Grupo para que si tienen clientes interesados en adquirir activos inmobiliarios puedan contactar con Altamira Asset Management, S.A., entidad que tiene el encargo por parte de Banco Santander de la comercialización de los mismos, a fin de solicitar información sobre los inmuebles. Está sujeto a disponibilidad de los mismos. El stock de inmuebles disponibles en cada momento puede, por tanto, variar. No incluye información sobre la situación jurídica, urbanística, de título y cargas o situación arrendaticia de los inmuebles. En particular, se hace constar que algunos de los inmuebles incluidos en el catálogo pudieran estar arrendados a terceros, si bien la información no está disponible en este documento. Igualmente, se hace constar que las fotos y los planos incluidos en el presente catálogo son de carácter genérico y meramente indicativos de la promoción o inmueble de que se trate. No ofrece información respecto a las posibilidades de financiación. No supone ninguna oferta por parte de Altamira Santander Real Estate, S. A. ni de Grupo Santander.

Ubicación: <https://www.google.com/maps/@42.80816,-1.63038,16z/data=!3m1!1e3>



- > Situación: Parcela 1.1
- > Municipio: SOTO LEZKAIRU(PAMPLONA)
- > Provincia: Navarra
- > Web: <http://bit.ly/1rgKdOL>



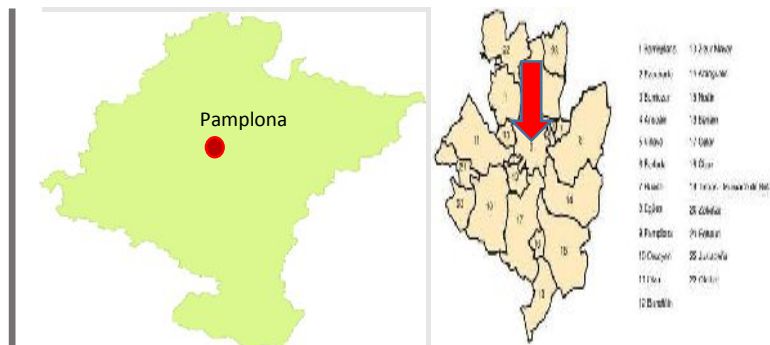
- > Tipo de Activo Suelo Finalista
- > Clasificación: Suelo urbano consolidado
- > Estado: En Urbanización
- > % Propiedad del sector: 19,95%
- > Calificación: Terciario Comercial
- > Superficie neta (m²): 79,8
- > Edif. s/r (m² constr): 718,2
- > Número de viviendas: 0

* ADVERTENCIAS: Este catálogo se ha preparado para ofrecer una información básica a empleados de Banco Santander. Es un documento de uso exclusivamente interno. No está dirigido, por tanto, a empresas, particulares ni consumidores, ni su contenido tiene por objeto una exhaustiva y exacta descripción de los inmuebles. El objeto de éste catálogo es posibilitar el conocimiento por la Red de oficinas de los activos del Grupo para que si tienen clientes interesados en adquirir activos inmobiliarios puedan contactar con Altamira Asset Management, S.A., entidad que tiene el encargo por parte de Banco Santander de la comercialización de los mismos, a fin de solicitar información sobre los inmuebles. Está sujeto a disponibilidad de los mismos. El stock de inmuebles disponibles en cada momento puede, por tanto, variar. No incluye información sobre la situación jurídica, urbanística, de título y cargas o situación arrendaticia de los inmuebles. En particular, se hace constar que algunos de los inmuebles incluidos en el catálogo pudieran estar arrendados a terceros, si bien la información no está disponible en este documento. Igualmente, se hace constar que las fotos y los planos incluidos en el presente catálogo son de carácter genérico y meramente indicativos de la promoción o inmueble de que se trate. No ofrece información respecto a las posibilidades de financiación. No supone ninguna oferta por parte de Altamira Santander Real Estate, S. A. ni de Grupo Santander.

Ubicación: <https://www.google.com/maps/@42.807307,-1.62919,15z/data=!3m1!1e3>



- > Situación: Parcela 10.1
- > Municipio: SOTO LEZKAIRU(PAMPLONA)
- > Provincia: Navarra
- > Web: <http://bit.ly/1rgKdOL>



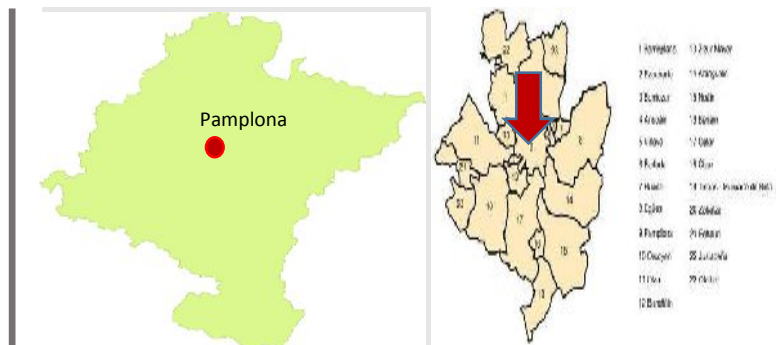
- > Tipo de Activo Suelo Finalista
- > Clasificación: Suelo urbano consolidado
- > Estado: En Urbanización
- > % Propiedad del sector: 47,4%
- > Calificación: Terciario Comercial
- > Superficie neta (m²): 284,4
- > Edif. s/r (m² constr): 1801,2
- > Número de viviendas: 0

* ADVERTENCIAS: Este catálogo se ha preparado para ofrecer una información básica a empleados de Banco Santander. Es un documento de uso exclusivamente interno. No está dirigido, por tanto, a empresas, particulares ni consumidores, ni su contenido tiene por objeto una exhaustiva y exacta descripción de los inmuebles. El objeto de éste catálogo es posibilitar el conocimiento por la Red de oficinas de los activos del Grupo para que si tienen clientes interesados en adquirir activos inmobiliarios puedan contactar con Altamira Asset Management, S.A., entidad que tiene el encargo por parte de Banco Santander de la comercialización de los mismos, a fin de solicitar información sobre los inmuebles. Está sujeto a disponibilidad de los mismos. El stock de inmuebles disponibles en cada momento puede, por tanto, variar. No incluye información sobre la situación jurídica, urbanística, de título y cargas o situación arrendaticia de los inmuebles. En particular, se hace constar que algunos de los inmuebles incluidos en el catálogo pudieran estar arrendados a terceros, si bien la información no está disponible en este documento. Igualmente, se hace constar que las fotos y los planos incluidos en el presente catálogo son de carácter genérico y meramente indicativos de la promoción o inmueble de que se trate. No ofrece información respecto a las posibilidades de financiación. No supone ninguna oferta por parte de Altamira Santander Real Estate, S. A. ni de Grupo Santander.

Ubicación: <https://www.google.com/maps/@42.807307,-1.62919,15z/data=!3m1!1e3>



- > Situación: Parcela 10.1
- > Municipio: SOTO LEZKAIRU(PAMPLONA)
- > Provincia: Navarra
- > Web: <http://bit.ly/1rgKdOL>



- > Tipo de Activo Suelo Finalista
- > Clasificación: Suelo urbano consolidado
- > Estado: En Urbanización
- > % Propiedad del sector: 35,74%
- > Calificación: Terciario Comercial
- > Superficie neta (m²): 214,44
- > Edif. s/r (m² constr): 1358,12
- > Número de viviendas: 0

* ADVERTENCIAS: Este catálogo se ha preparado para ofrecer una información básica a empleados de Banco Santander. Es un documento de uso exclusivamente interno. No está dirigido, por tanto, a empresas, particulares ni consumidores, ni su contenido tiene por objeto una exhaustiva y exacta descripción de los inmuebles. El objeto de éste catálogo es posibilitar el conocimiento por la Red de oficinas de los activos del Grupo para que si tienen clientes interesados en adquirir activos inmobiliarios puedan contactar con Altamira Asset Management, S.A., entidad que tiene el encargo por parte de Banco Santander de la comercialización de los mismos, a fin de solicitar información sobre los inmuebles. Está sujeto a disponibilidad de los mismos. El stock de inmuebles disponibles en cada momento puede, por tanto, variar. No incluye información sobre la situación jurídica, urbanística, de título y cargas o situación arrendaticia de los inmuebles. En particular, se hace constar que algunos de los inmuebles incluidos en el catálogo pudieran estar arrendados a terceros, si bien la información no está disponible en este documento. Igualmente, se hace constar que las fotos y los planos incluidos en el presente catálogo son de carácter genérico y meramente indicativos de la promoción o inmueble de que se trate. No ofrece información respecto a las posibilidades de financiación. No supone ninguna oferta por parte de Altamira Santander Real Estate, S. A. ni de Grupo Santander.

Ubicación: <https://goo.gl/maps/dgUus5udLeo>



- > Situación: SU 15. Nantes
- > Municipio: Sanxenxo
- > Provincia: Pontevedra
- > Web: <http://bit.ly/1rgKdOL>



- > Tipo de Activo: Suelo finalista
- > Clasificación: Suelo Urbanizable Sectorizado
- > Estado: Urbanización pendiente de finalizar
- > % Propiedad del sector: 100%
- > Calificación: Industrial-Comercial
- > Superficie neta (m²): 2.052,68
- > Edif. s/r (m² constr): 2.329,79
- > Número de viviendas: 0

* ADVERTENCIAS: Este catálogo se ha preparado para ofrecer una información básica a empleados de Banco Santander. Es un documento de uso exclusivamente interno. No está dirigido, por tanto, a empresas, particulares ni consumidores, ni su contenido tiene por objeto una exhaustiva y exacta descripción de los inmuebles. El objeto de éste catálogo es posibilitar el conocimiento por la Red de oficinas de los activos del Grupo para que si tienen clientes interesados en adquirir activos inmobiliarios puedan contactar con Altamira Asset Management, S.A., entidad que tiene el encargo por parte de Banco Santander de la comercialización de los mismos, a fin de solicitar información sobre los inmuebles. Está sujeto a disponibilidad de los mismos. El stock de inmuebles disponibles en cada momento puede, por tanto, variar. No incluye información sobre la situación jurídica, urbanística, de título y cargas o situación arrendaticia de los inmuebles. En particular, se hace constar que algunos de los inmuebles incluidos en el catálogo pudieran estar arrendados a terceros, si bien la información no está disponible en este documento. Igualmente, se hace constar que las fotos y los planos incluidos en el presente catálogo son de carácter genérico y meramente indicativos de la promoción o inmueble de que se trate. No ofrece información respecto a las posibilidades de financiación. No supone ninguna oferta por parte de Altamira Santander Real Estate, S. A. ni de Grupo Santander.

Ubicación: <https://goo.gl/maps/dgUus5udLeo>



SU 15. NANTES. PARCELA 94.

Sanxenxo. Pontevedra.

Ref. interna: BA84605



- > Situación: SU 15. Nantes
- > Municipio: Sanxenxo
- > Provincia: Pontevedra
- > Web: <http://bit.ly/1rgKdOL>



- > Tipo de Activo: Suelo finalista
- > Clasificación: Suelo Urbanizable Sectorizado
- > Estado: Urbanización pendiente de finalizar
- > % Propiedad del sector: 100%
- > Calificación: Industrial-Comercial
- > Superficie neta (m²): 1.510,34
- > Edif. s/r (m² constr): 1.714,24
- > Número de viviendas: 0

* ADVERTENCIAS: Este catálogo se ha preparado para ofrecer una información básica a empleados de Banco Santander. Es un documento de uso exclusivamente interno. No está dirigido, por tanto, a empresas, particulares ni consumidores, ni su contenido tiene por objeto una exhaustiva y exacta descripción de los inmuebles. El objeto de éste catálogo es posibilitar el conocimiento por la Red de oficinas de los activos del Grupo para que si tienen clientes interesados en adquirir activos inmobiliarios puedan contactar con Altamira Asset Management, S.A., entidad que tiene el encargo por parte de Banco Santander de la comercialización de los mismos, a fin de solicitar información sobre los inmuebles. Está sujeto a disponibilidad de los mismos. El stock de inmuebles disponibles en cada momento puede, por tanto, variar. No incluye información sobre la situación jurídica, urbanística, de título y cargas o situación arrendaticia de los inmuebles. En particular, se hace constar que algunos de los inmuebles incluidos en el catálogo pudieran estar arrendados a terceros, si bien la información no está disponible en este documento. Igualmente, se hace constar que las fotos y los planos incluidos en el presente catálogo son de carácter genérico y meramente indicativos de la promoción o inmueble de que se trate. No ofrece información respecto a las posibilidades de financiación. No supone ninguna oferta por parte de Altamira Santander Real Estate, S. A. ni de Grupo Santander.

Ubicación: <https://goo.gl/maps/sC6JNSitUaT2>



SU 15. NANTES.PARCELA 97.

Sanxenxo. Pontevedra.

Ref. interna: BA64507



- > Situación: SU 15. Nantes
- > Municipio: Sanxenxo
- > Provincia: Pontevedra
- > Web: <http://bit.ly/1rgKdOL>



- > Tipo de Activo: Suelo finalista
- > Clasificación: Suelo Urbanizable Sectorizado
- > Estado: Urbanización pendiente de finalizar
- > % Propiedad del sector: 100%
- > Calificación: Industrial-Comercial
- > Superficie neta (m²): 2.357,00
- > Edif. s/r (m² constr): 2.384,00
- > Número de viviendas: 0

* ADVERTENCIAS: Este catálogo se ha preparado para ofrecer una información básica a empleados de Banco Santander. Es un documento de uso exclusivamente interno. No está dirigido, por tanto, a empresas, particulares ni consumidores, ni su contenido tiene por objeto una exhaustiva y exacta descripción de los inmuebles. El objeto de éste catálogo es posibilitar el conocimiento por la Red de oficinas de los activos del Grupo para que si tienen clientes interesados en adquirir activos inmobiliarios puedan contactar con Altamira Asset Management, S.A., entidad que tiene el encargo por parte de Banco Santander de la comercialización de los mismos, a fin de solicitar información sobre los inmuebles. Está sujeto a disponibilidad de los mismos. El stock de inmuebles disponibles en cada momento puede, por tanto, variar. No incluye información sobre la situación jurídica, urbanística, de título y cargas o situación arrendaticia de los inmuebles. En particular, se hace constar que algunos de los inmuebles incluidos en el catálogo pudieran estar arrendados a terceros, si bien la información no está disponible en este documento. Igualmente, se hace constar que las fotos y los planos incluidos en el presente catálogo son de carácter genérico y meramente indicativos de la promoción o inmueble de que se trate. No ofrece información respecto a las posibilidades de financiación. No supone ninguna oferta por parte de Altamira Santander Real Estate, S. A. ni de Grupo Santander.

Ubicación: <https://goo.gl/maps/sfJs2XGRBG32>



- > Situación: UI-10
- > Municipio: Amorebieta
- > Provincia: Vizcaya
- > Web: <http://bit.ly/1rgKdOL>



- > Tipo de Activo: Suelo en desarrollo
- > Clasificación: Suelo urbanizable
- > Estado: En gestión
- > % Propiedad del sector: 20,95%
- > Calificación: Industrial
- > Superficie neta (m²): 166.895 (s/PGOU)//129.320 (s/medición)
- > Edif. s/r (m² constr): 116.826

* ADVERTENCIAS: Este catálogo se ha preparado para ofrecer una información básica a empleados de Banco Santander. Es un documento de uso exclusivamente interno. No está dirigido, por tanto, a empresas, particulares ni consumidores, ni su contenido tiene por objeto una exhaustiva y exacta descripción de los inmuebles. El objeto de éste catálogo es posibilitar el conocimiento por la Red de oficinas de los activos del Grupo para que si tienen clientes interesados en adquirir activos inmobiliarios puedan contactar con Altamira Asset Management, S.A., entidad que tiene el encargo por parte de Banco Santander de la comercialización de los mismos, a fin de solicitar información sobre los inmuebles. Está sujeto a disponibilidad de los mismos. El stock de inmuebles disponibles en cada momento puede, por tanto, variar. No incluye información sobre la situación jurídica, urbanística, de título y cargas o situación arrendaticia de los inmuebles. En particular, se hace constar que algunos de los inmuebles incluidos en el catálogo pudieran estar arrendados a terceros, si bien la información no está disponible en este documento. Igualmente, se hace constar que las fotos y los planos incluidos en el presente catálogo son de carácter genérico y meramente indicativos de la promoción o inmueble de que se trate. No ofrece información respecto a las posibilidades de financiación. No supone ninguna oferta por parte de Altamira Santander Real Estate, S. A. ni de Grupo Santander.

Ubicación: <https://goo.gl/maps/GEubAwjwz9E2>



- > Situación: Subzona Industrial Vega
- > Municipio: Gernika-Lumo
- > Provincia: Vizcaya
- > Web: <http://bit.ly/1rgKdOL>



- > Tipo de Activo: Suelo en desarrollo
- > Clasificación: Urbano consolidado
- > Estado: Finalista
- > Calificación: Industrial
- > Superficie neta (m²): 4.477,18
- > Edif. s/r (m² constr): 4.477,18

* ADVERTENCIAS: Este catálogo se ha preparado para ofrecer una información básica a empleados de Banco Santander. Es un documento de uso exclusivamente interno. No está dirigido, por tanto, a empresas, particulares ni consumidores, ni su contenido tiene por objeto una exhaustiva y exacta descripción de los inmuebles. El objeto de éste catálogo es posibilitar el conocimiento por la Red de oficinas de los activos del Grupo para que si tienen clientes interesados en adquirir activos inmobiliarios puedan contactar con Altamira Asset Management, S.A., entidad que tiene el encargo por parte de Banco Santander de la comercialización de los mismos, a fin de solicitar información sobre los inmuebles. Está sujeto a disponibilidad de los mismos. El stock de inmuebles disponibles en cada momento puede, por tanto, variar. No incluye información sobre la situación jurídica, urbanística, de título y cargas o situación arrendaticia de los inmuebles. En particular, se hace constar que algunos de los inmuebles incluidos en el catálogo pudieran estar arrendados a terceros, si bien la información no está disponible en este documento. Igualmente, se hace constar que las fotos y los planos incluidos en el presente catálogo son de carácter genérico y meramente indicativos de la promoción o inmueble de que se trate. No ofrece información respecto a las posibilidades de financiación. No supone ninguna oferta por parte de Altamira Santander Real Estate, S. A. ni de Grupo Santander.

Ubicación: <https://goo.gl/maps/hfi1z8VLBur>



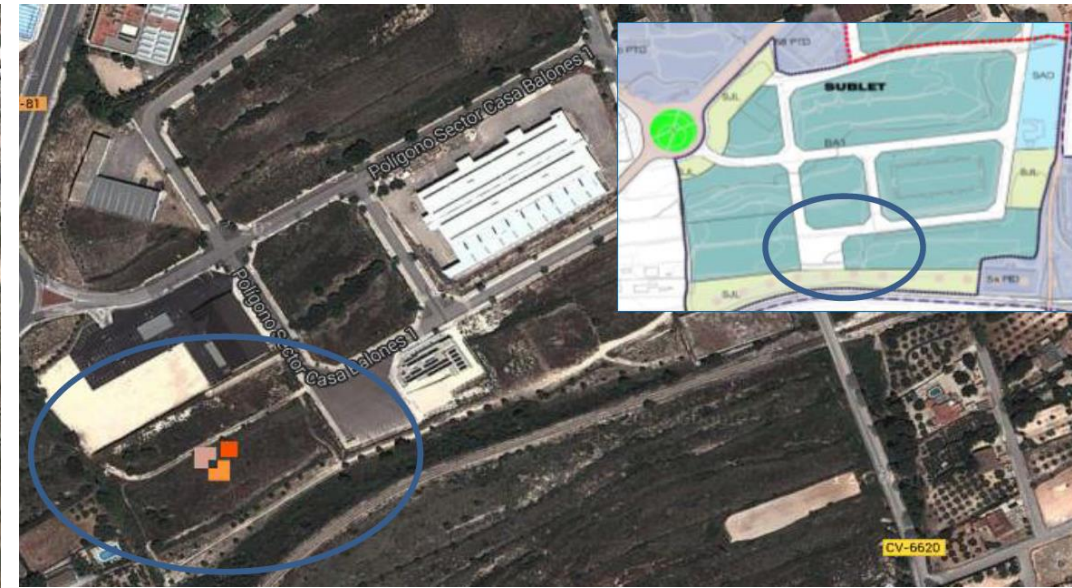
- Situación: Calle Hort de Xolo, 1
- Municipio: Albal
- Provincia: Alicante
- Web:



- Tipo de Activo: Suelo finalista
- Clasificación: Suelo urbano consolidado
- Estado: -
- % Propiedad del sector: -
- Calificación: Terciario Oficinas
- Superficie neta (m²): 957,75
- Edif. s/r (m² constr.): 957,75
- Número de viviendas: --

* ADVERTENCIAS: Este catálogo se ha preparado para ofrecer una información básica a empleados de Banco Santander. Es un documento de uso exclusivamente interno. No está dirigido, por tanto, a empresas, particulares ni consumidores, ni su contenido tiene por objeto una exhaustiva y exacta descripción de los inmuebles. El objeto de éste catálogo es posibilitar el conocimiento por la Red de oficinas de los activos del Grupo para que si tienen clientes interesados en adquirir activos inmobiliarios puedan contactar con Altamira Asset Management, S.A., entidad que tiene el encargo por parte de Banco Santander de la comercialización de los mismos, a fin de solicitar información sobre los inmuebles. Está sujeto a disponibilidad de los mismos. El stock de inmuebles disponibles en cada momento puede, por tanto, variar. No incluye información sobre la situación jurídica, urbanística, de título y cargas o situación arrendaticia de los inmuebles. En particular, se hace constar que algunos de los inmuebles incluidos en el catálogo pudieran estar arrendados a terceros, si bien la información no está disponible en este documento. Igualmente, se hace constar que las fotos y los planos incluidos en el presente catálogo son de carácter genérico y meramente indicativos de la promoción o inmueble de que se trate. No ofrece información respecto a las posibilidades de financiación. No supone ninguna oferta por parte de Altamira Santander Real Estate, S. A. ni de Grupo Santander.

Ubicación: <https://goo.gl/maps/KduefNz4e1G2>



- Situación: Casa Balones 1
- Municipio: Ontinyet
- Provincia: Valencia
- Web:



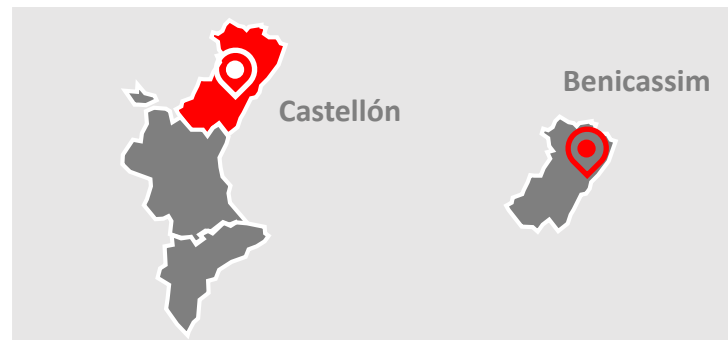
- Tipo de Activo: Suelo finalista
- Clasificación: Suelo urbano consolidado
- Estado: -
- % Propiedad del sector: -
- Calificación: Terciario
- Superficie neta (m²): 10.247.00
- Edif. s/r (m² constr.): 10.247.00
- Número de viviendas: --

* ADVERTENCIAS: Este catálogo se ha preparado para ofrecer una información básica a empleados de Banco Santander. Es un documento de uso exclusivamente interno. No está dirigido, por tanto, a empresas, particulares ni consumidores, ni su contenido tiene por objeto una exhaustiva y exacta descripción de los inmuebles. El objeto de éste catálogo es posibilitar el conocimiento por la Red de oficinas de los activos del Grupo para que si tienen clientes interesados en adquirir activos inmobiliarios puedan contactar con Altamira Asset Management, S.A., entidad que tiene el encargo por parte de Banco Santander de la comercialización de los mismos, a fin de solicitar información sobre los inmuebles. Está sujeto a disponibilidad de los mismos. El stock de inmuebles disponibles en cada momento puede, por tanto, variar. No incluye información sobre la situación jurídica, urbanística, de título y cargas o situación arrendaticia de los inmuebles. En particular, se hace constar que algunos de los inmuebles incluidos en el catálogo pudieran estar arrendados a terceros, si bien la información no está disponible en este documento. Igualmente, se hace constar que las fotos y los planos incluidos en el presente catálogo son de carácter genérico y meramente indicativos de la promoción o inmueble de que se trate. No ofrece información respecto a las posibilidades de financiación. No supone ninguna oferta por parte de Altamira Santander Real Estate, S. A. ni de Grupo Santander.

Ubicación: <https://goo.gl/maps/PpR2hC9aErR2>



- Situación: Calle Joaquín Rodrigo 3 (Parcela 13B)
- Municipio: Benicassim
- Provincia: Castellón
- Web:



- Tipo de Activo: Suelo en desarrollo
- Clasificación: Urbanizable
- Estado: --
- % Propiedad del sector: --
- Calificación: Terciario --
- Superficie neta (m²): 2.581,20
- Edif. s/r (m² constr.): --
- Número de viviendas: --

* ADVERTENCIAS: Este catálogo se ha preparado para ofrecer una información básica a empleados de Banco Santander. Es un documento de uso exclusivamente interno. No está dirigido, por tanto, a empresas, particulares ni consumidores, ni su contenido tiene por objeto una exhaustiva y exacta descripción de los inmuebles. El objeto de éste catálogo es posibilitar el conocimiento por la Red de oficinas de los activos del Grupo para que si tienen clientes interesados en adquirir activos inmobiliarios puedan contactar con Altamira Asset Management, S.A., entidad que tiene el encargo por parte de Banco Santander de la comercialización de los mismos, a fin de solicitar información sobre los inmuebles. Está sujeto a disponibilidad de los mismos. El stock de inmuebles disponibles en cada momento puede, por tanto, variar. No incluye información sobre la situación jurídica, urbanística, de título y cargas o situación arrendaticia de los inmuebles. En particular, se hace constar que algunos de los inmuebles incluidos en el catálogo pudieran estar arrendados a terceros, si bien la información no está disponible en este documento. Igualmente, se hace constar que las fotos y los planos incluidos en el presente catálogo son de carácter genérico y meramente indicativos de la promoción o inmueble de que se trate. No ofrece información respecto a las posibilidades de financiación. No supone ninguna oferta por parte de Altamira Santander Real Estate, S. A. ni de Grupo Santander.

Ubicación: 40°30'13.4"N 3°20'02.1"W



Sector 33D "Cuadernillos", P-A.1

Alcalá de Henares. Madrid

Ref. interna: 214400



- > Situación: Carretera N-II km 24,800, parcela A-1
- > Municipio: Alcalá de Henares
- > Provincia: Madrid
- > Web: <https://www.altamirainmuebles.com/en-gestion/dotacional/madrid/alcala-de-henares/00214400/96936/1>



- > Tipo de Activo: Solar
- > Clasificación: Suelo urbano consolidado
- > Estado: Urbanizado
- > % Propiedad del sector:
- > Calificación: Industrial
- > Superficie neta (m²s): 13.381
- > Edif. s/r (m² e): 10.036
- > Alturas: 2 plantas (Baja+1) y 15 m

* ADVERTENCIAS: Este catálogo se ha preparado para ofrecer una información básica a empleados de Banco Santander. Es un documento de uso exclusivamente interno. No está dirigido, por tanto, a empresas, particulares ni consumidores, ni su contenido tiene por objeto una exhaustiva y exacta descripción de los inmuebles. El objeto de éste catálogo es posibilitar el conocimiento por la Red de oficinas de los activos del Grupo para que si tienen clientes interesados en adquirir activos inmobiliarios puedan contactar con Altamira Asset Management, S.A., entidad que tiene el encargo por parte de Banco Santander de la comercialización de los mismos, a fin de solicitar información sobre los inmuebles. Está sujeto a disponibilidad de los mismos. El stock de inmuebles disponibles en cada momento puede, por tanto, variar. No incluye información sobre la situación jurídica, urbanística, de título y cargas o situación arrendaticia de los inmuebles. En particular, se hace constar que algunos de los inmuebles incluidos en el catálogo pudieran estar arrendados a terceros, si bien la información no está disponible en este documento. Igualmente, se hace constar que las fotos y los planos incluidos en el presente catálogo son de carácter genérico y meramente indicativos de la promoción o inmueble de que se trate. No ofrece información respecto a las posibilidades de financiación. No supone ninguna oferta por parte de Altamira Santander Real Estate, S. A. ni de Grupo Santander.

VENDIDO

Ubicación: 40°20'33.9"N 3°48'24.9"W



- > Situación: Avenida de Leganés nº66
- > Municipio: Alcorcón
- > Provincia: Madrid
- > Web: <https://www.altamirainmuebles.com/resultados/venta/suelos/alcorcon-madrid/40p337583342432886lm3p820016251528948z16>



- > Tipo de Activo: Solar
- > Clasificación: Suelo urbano consolidado
- > Estado: Urbanizado
- > % Propiedad del sector:
- > Calificación: Industrial
- > Superficie neta (m²s): 4.877,63
- >> Edif. s/r (m² e): 8.780
- > Altura: 3 plantas (B+2) y 12 m

* ADVERTENCIAS: Este catálogo se ha preparado para ofrecer una información básica a empleados de Banco Santander. Es un documento de uso exclusivamente interno. No está dirigido, por tanto, a empresas, particulares ni consumidores, ni su contenido tiene por objeto una exhaustiva y exacta descripción de los inmuebles. El objeto de éste catálogo es posibilitar el conocimiento por la Red de oficinas de los activos del Grupo para que si tienen clientes interesados en adquirir activos inmobiliarios puedan contactar con Altamira Asset Management, S.A., entidad que tiene el encargo por parte de Banco Santander de la comercialización de los mismos, a fin de solicitar información sobre los inmuebles. Está sujeto a disponibilidad de los mismos. El stock de inmuebles disponibles en cada momento puede, por tanto, variar. No incluye información sobre la situación jurídica, urbanística, de título y cargas o situación arrendaticia de los inmuebles. En particular, se hace constar que algunos de los inmuebles incluidos en el catálogo pudieran estar arrendados a terceros, si bien la información no está disponible en este documento. Igualmente, se hace constar que las fotos y los planos incluidos en el presente catálogo son de carácter genérico y meramente indicativos de la promoción o inmueble de que se trate. No ofrece información respecto a las posibilidades de financiación. No supone ninguna oferta por parte de Altamira Santander Real Estate, S. A. ni de Grupo Santander.

Ubicación: 40°20'03.1"N 3°48'51.9"W



Polígono Industrial "Urtinsa"
 Alcorcón. Madrid
 Ref. Interna: 216550

- > Situación: Calle Químicas 38
- > Municipio: Alcorcón
- > Provincia: Madrid



Alcorcón

- > Tipo de Activo: Solar
- > Clasificación: Suelo urbano consolidado
- > Estado: Urbanizado
- > % Propiedad del sector:
- > Calificación: Industrial
- >> Superficie neta (m²s): 1.600
- >>> Edif. s/r (m² e): 2.040
- > Altura: 3 plantas (B+2) y 12 m

* ADVERTENCIAS: Este catálogo se ha preparado para ofrecer una información básica a empleados de Banco Santander. Es un documento de uso exclusivamente interno. No está dirigido, por tanto, a empresas, particulares ni consumidores, ni su contenido tiene por objeto una exhaustiva y exacta descripción de los inmuebles. El objeto de éste catálogo es posibilitar el conocimiento por la Red de oficinas de los activos del Grupo para que si tienen clientes interesados en adquirir activos inmobiliarios puedan contactar con Altamira Asset Management, S.A., entidad que tiene el encargo por parte de Banco Santander de la comercialización de los mismos, a fin de solicitar información sobre los inmuebles. Está sujeto a disponibilidad de los mismos. El stock de inmuebles disponibles en cada momento puede, por tanto, variar. No incluye información sobre la situación jurídica, urbanística, de título y cargas o situación arrendaticia de los inmuebles. En particular, se hace constar que algunos de los inmuebles incluidos en el catálogo pudieran estar arrendados a terceros, si bien la información no está disponible en este documento. Igualmente, se hace constar que las fotos y los planos incluidos en el presente catálogo son de carácter genérico y meramente indicativos de la promoción o inmueble de que se trate. No ofrece información respecto a las posibilidades de financiación. No supone ninguna oferta por parte de Altamira Santander Real Estate, S. A. ni de Grupo Santander.

Ubicación: 40°18'57.4"N 3°27'53.7"W



UA-41 "Frente Hutchinson"

Arganda del Rey. Madrid

Ref. interna: 801836

- > Situación: Calle Vereda del Gujjar nº22
- > Municipio: Arganda del Rey
- > Provincia: Madrid



Arganda del Rey

- > Tipo de Activo: Solar
- > Clasificación: Suelo urbano no consolidado
- > Estado: Urbanizado al 80%
- > % Propiedad del sector:
- > Calificación: Industrial
- > Superficie neta (m²s): 10.262
- > Edif. s/r (m² e): 7.388,64
- > Alturas: 2 plantas (Baja+1) y 10,5 m

* ADVERTENCIAS: Este catálogo se ha preparado para ofrecer una información básica a empleados de Banco Santander. Es un documento de uso exclusivamente interno. No está dirigido, por tanto, a empresas, particulares ni consumidores, ni su contenido tiene por objeto una exhaustiva y exacta descripción de los inmuebles. El objeto de éste catálogo es posibilitar el conocimiento por la Red de oficinas de los activos del Grupo para que si tienen clientes interesados en adquirir activos inmobiliarios puedan contactar con Altamira Asset Management, S.A., entidad que tiene el encargo por parte de Banco Santander de la comercialización de los mismos, a fin de solicitar información sobre los inmuebles. Está sujeto a disponibilidad de los mismos. El stock de inmuebles disponibles en cada momento puede, por tanto, variar. No incluye información sobre la situación jurídica, urbanística, de título y cargas o situación arrendaticia de los inmuebles. En particular, se hace constar que algunos de los inmuebles incluidos en el catálogo pudieran estar arrendados a terceros, si bien la información no está disponible en este documento. Igualmente, se hace constar que las fotos y los planos incluidos en el presente catálogo son de carácter genérico y meramente indicativos de la promoción o inmueble de que se trate. No ofrece información respecto a las posibilidades de financiación. No supone ninguna oferta por parte de Altamira Santander Real Estate, S. A. ni de Grupo Santander.

Ubicación: 40°37'53.8"N 3°43'36.9"W



Sector AR “Nuevo Tres Cantos”, P-TG.2

Tres Cantos. Madrid

Ref. interna: 810053



- > Situación: Calle Unicef nº88, parcela TG-2
- > Municipio: Tres Cantos
- > Provincia: Madrid



- > Tipo de Activo: Solar (12,6544% de la propiedad)
- > Clasificación: Suelo urbano consolidado
- > Estado: Urbanizado
- > % Propiedad del sector:
- > Calificación: Terciario Genérico
- > Superficie neta (m²s): 3.104,38 (correspondiente al 12,6544%)
- > Edif. s/r (m² e): 2.709,86 (correspondiente al 12,6544%)
- > Alturas: 4 plantas (Baja+3) y 17,5 m

* ADVERTENCIAS: Este catálogo se ha preparado para ofrecer una información básica a empleados de Banco Santander. Es un documento de uso exclusivamente interno. No está dirigido, por tanto, a empresas, particulares ni consumidores, ni su contenido tiene por objeto una exhaustiva y exacta descripción de los inmuebles. El objeto de éste catálogo es posibilitar el conocimiento por la Red de oficinas de los activos del Grupo para que si tienen clientes interesados en adquirir activos inmobiliarios puedan contactar con Altamira Asset Management, S.A., entidad que tiene el encargo por parte de Banco Santander de la comercialización de los mismos, a fin de solicitar información sobre los inmuebles. Está sujeto a disponibilidad de los mismos. El stock de inmuebles disponibles en cada momento puede, por tanto, variar. No incluye información sobre la situación jurídica, urbanística, de título y cargas o situación arrendaticia de los inmuebles. En particular, se hace constar que algunos de los inmuebles incluidos en el catálogo pudieran estar arrendados a terceros, si bien la información no está disponible en este documento. Igualmente, se hace constar que las fotos y los planos incluidos en el presente catálogo son de carácter genérico y meramente indicativos de la promoción o inmueble de que se trate. No ofrece información respecto a las posibilidades de financiación. No supone ninguna oferta por parte de Altamira Santander Real Estate, S. A. ni de Grupo Santander.

Ubicación: 40°26'23.8"N 3°32'01.4"W



UE-20 del P.G.O.U. Coslada

Coslada. Madrid

Ref. interna: 803222



- > Situación: Calle Copérnico nº6
- > Municipio: Coslada
- > Provincia: Madrid
- > Web: <https://www.altamirainmuebles.com/suelo/industrial/madrid/coslada/00803222/81155/1>



- > Tipo de Activo: Solar
- > Clasificación: Suelo urbano consolidado
- > Estado: Urbanizado
- > % Propiedad del sector: 0,8484%
- > Calificación: Industrial
- > Superficie neta (m²s): 10.349
- > Edif. s/r (m² e): 9.008
- > Alturas: 2 plantas (Baja+1) y 12,5 m

* ADVERTENCIAS: Este catálogo se ha preparado para ofrecer una información básica a empleados de Banco Santander. Es un documento de uso exclusivamente interno. No está dirigido, por tanto, a empresas, particulares ni consumidores, ni su contenido tiene por objeto una exhaustiva y exacta descripción de los inmuebles. El objeto de éste catálogo es posibilitar el conocimiento por la Red de oficinas de los activos del Grupo para que si tienen clientes interesados en adquirir activos inmobiliarios puedan contactar con Altamira Asset Management, S.A., entidad que tiene el encargo por parte de Banco Santander de la comercialización de los mismos, a fin de solicitar información sobre los inmuebles. Está sujeto a disponibilidad de los mismos. El stock de inmuebles disponibles en cada momento puede, por tanto, variar. No incluye información sobre la situación jurídica, urbanística, de título y cargas o situación arrendaticia de los inmuebles. En particular, se hace constar que algunos de los inmuebles incluidos en el catálogo pudieran estar arrendados a terceros, si bien la información no está disponible en este documento. Igualmente, se hace constar que las fotos y los planos incluidos en el presente catálogo son de carácter genérico y meramente indicativos de la promoción o inmueble de que se trate. No ofrece información respecto a las posibilidades de financiación. No supone ninguna oferta por parte de Altamira Santander Real Estate, S. A. ni de Grupo Santander.

Ubicación: 40°36'01.5"N 3°58'04.7"W



- > Situación: Avenida de la Toscana nº4, Urbanización Parque Lagos
- > Municipio: Galapagar
- Provincia: Madrid



- > Tipo de Activo: Solar
- > Clasificación: Suelo urbano consolidado
- > Estado: Urbanizado
- > % Propiedad del sector:
- > Calificación: Terciario
- > Superficie neta (m²s): 5.853
- > Edif. s/r (m² e): 2.341,20
- > Alturas: 2 plantas (Baja+1) y 10 m

* ADVERTENCIAS: Este catálogo se ha preparado para ofrecer una información básica a empleados de Banco Santander. Es un documento de uso exclusivamente interno. No está dirigido, por tanto, a empresas, particulares ni consumidores, ni su contenido tiene por objeto una exhaustiva y exacta descripción de los inmuebles. El objeto de éste catálogo es posibilitar el conocimiento por la Red de oficinas de los activos del Grupo para que si tienen clientes interesados en adquirir activos inmobiliarios puedan contactar con Altamira Asset Management, S.A., entidad que tiene el encargo por parte de Banco Santander de la comercialización de los mismos, a fin de solicitar información sobre los inmuebles. Está sujeto a disponibilidad de los mismos. El stock de inmuebles disponibles en cada momento puede, por tanto, variar. No incluye información sobre la situación jurídica, urbanística, de título y cargas o situación arrendaticia de los inmuebles. En particular, se hace constar que algunos de los inmuebles incluidos en el catálogo pudieran estar arrendados a terceros, si bien la información no está disponible en este documento. Igualmente, se hace constar que las fotos y los planos incluidos en el presente catálogo son de carácter genérico y meramente indicativos de la promoción o inmueble de que se trate. No ofrece información respecto a las posibilidades de financiación. No supone ninguna oferta por parte de Altamira Santander Real Estate, S. A. ni de Grupo Santander.

Ubicación: 40°22'22.7"N 3°38'27.5"W



APR 18.12 "P.I. Vallecas Sur"

Villa de Vallecas, Madrid

Ref. interna: 62003, 62002 y 54104

- > Situación: Casas de Miravete nº13
y Ctra. Villaverde-Vallecas 277
- > Municipio: Madrid
- > Provincia: Madrid



- > Tipo de Activo: Solar (2 parcelas con frente a dos calles)
- > Clasificación: Suelo urbano consolidado
- > Estado: Urbanizado
- > % Propiedad del sector:
- > Calificación: Industrial
- > Superficie neta (m²s): 9.696,25
- > Edif. s/r (m² e): 23.271
- > Altura: 5 y 7 plantas , según frente vial

* ADVERTENCIAS: Este catálogo se ha preparado para ofrecer una información básica a empleados de Banco Santander. Es un documento de uso exclusivamente interno. No está dirigido, por tanto, a empresas, particulares ni consumidores, ni su contenido tiene por objeto una exhaustiva y exacta descripción de los inmuebles. El objeto de éste catálogo es posibilitar el conocimiento por la Red de oficinas de los activos del Grupo para que si tienen clientes interesados en adquirir activos inmobiliarios puedan contactar con Altamira Asset Management, S.A., entidad que tiene el encargo por parte de Banco Santander de la comercialización de los mismos, a fin de solicitar información sobre los inmuebles. Está sujeto a disponibilidad de los mismos. El stock de inmuebles disponibles en cada momento puede, por tanto, variar. No incluye información sobre la situación jurídica, urbanística, de título y cargas o situación arrendaticia de los inmuebles. En particular, se hace constar que algunos de los inmuebles incluidos en el catálogo pudieran estar arrendados a terceros, si bien la información no está disponible en este documento. Igualmente, se hace constar que las fotos y los planos incluidos en el presente catálogo son de carácter genérico y meramente indicativos de la promoción o inmueble de que se trate. No ofrece información respecto a las posibilidades de financiación. No supone ninguna oferta por parte de Altamira Santander Real Estate, S. A. ni de Grupo Santander.

VENDIDO

Ubicación: 40°26'49.1"N 3°32'34.9"W



E.D y Parcelación 20.318 "Avda. de Aragón 402"

San Blas, Madrid

Ref. interna: 88244



- > Situación: Calle Lola Flores , parcela P-3
- > Municipio: Madrid
- > Provincia: Madrid



Madrid, distrito de San Blas

- > Tipo de Activo: Solar
- > Clasificación: Suelo urbano consolidado
- > Estado: Urbanizado
- > % Propiedad del sector: 1,2338%
- > Calificación: Industrial
- > Superficie neta (m²s): 3.419,77
- > Edif. s/r (m² e): 6.032,19
- > Altura: 5 plantas (B+4) y 20 mt a cornisa

* ADVERTENCIAS: Este catálogo se ha preparado para ofrecer una información básica a empleados de Banco Santander. Es un documento de uso exclusivamente interno. No está dirigido, por tanto, a empresas, particulares ni consumidores, ni su contenido tiene por objeto una exhaustiva y exacta descripción de los inmuebles. El objeto de éste catálogo es posibilitar el conocimiento por la Red de oficinas de los activos del Grupo para que si tienen clientes interesados en adquirir activos inmobiliarios puedan contactar con Altamira Asset Management, S.A., entidad que tiene el encargo por parte de Banco Santander de la comercialización de los mismos, a fin de solicitar información sobre los inmuebles. Está sujeto a disponibilidad de los mismos. El stock de inmuebles disponibles en cada momento puede, por tanto, variar. No incluye información sobre la situación jurídica, urbanística, de título y cargas o situación arrendaticia de los inmuebles. En particular, se hace constar que algunos de los inmuebles incluidos en el catálogo pudieran estar arrendados a terceros, si bien la información no está disponible en este documento. Igualmente, se hace constar que las fotos y los planos incluidos en el presente catálogo son de carácter genérico y meramente indicativos de la promoción o inmueble de que se trate. No ofrece información respecto a las posibilidades de financiación. No supone ninguna oferta por parte de Altamira Santander Real Estate, S. A. ni de Grupo Santander.

Ubicación: 40°26'41.6"N 3°32'32.1"W



E.D y Parcelación 20.318 “Avda. de Aragón 402”

San Blas, Madrid

Ref. interna: 54032



- > Situación: Calle Manuel Vázquez Montalbán c/ Padre Poveda, parcela P-27
- > Municipio: Madrid
- Provincia: Madrid



Madrid, distrito de San Blas

- > Tipo de Activo: Solar
- > Clasificación: Suelo urbano consolidado
- > Estado: Urbanizado
- > % Propiedad del sector: 2,11%
- > Calificación: Industrial
- > Superficie neta (m²s): 1.205,31
- Edif. s/r (m² e): 2.890,68
- > Altura: 5 plantas (B+4) y 20 mt a cornisa

* ADVERTENCIAS: Este catálogo se ha preparado para ofrecer una información básica a empleados de Banco Santander. Es un documento de uso exclusivamente interno. No está dirigido, por tanto, a empresas, particulares ni consumidores, ni su contenido tiene por objeto una exhaustiva y exacta descripción de los inmuebles. El objeto de éste catálogo es posibilitar el conocimiento por la Red de oficinas de los activos del Grupo para que si tienen clientes interesados en adquirir activos inmobiliarios puedan contactar con Altamira Asset Management, S.A., entidad que tiene el encargo por parte de Banco Santander de la comercialización de los mismos, a fin de solicitar información sobre los inmuebles. Está sujeto a disponibilidad de los mismos. El stock de inmuebles disponibles en cada momento puede, por tanto, variar. No incluye información sobre la situación jurídica, urbanística, de título y cargas o situación arrendaticia de los inmuebles. En particular, se hace constar que algunos de los inmuebles incluidos en el catálogo pudieran estar arrendados a terceros, si bien la información no está disponible en este documento. Igualmente, se hace constar que las fotos y los planos incluidos en el presente catálogo son de carácter genérico y meramente indicativos de la promoción o inmueble de que se trate. No ofrece información respecto a las posibilidades de financiación. No supone ninguna oferta por parte de Altamira Santander Real Estate, S. A. ni de Grupo Santander.

Ubicación: 40°26'36.5"N 3°32'37.2"W



- > Situación: Calle Carmen Laforet
c/v Calle Lola Flores, parcela P-45
- > Municipio: Madrid
- > Provincia: Madrid



- > Tipo de Activo: Solar
- > Clasificación: Suelo urbano consolidado
- > Estado: Urbanizado
- > % Propiedad del sector: 3,30%
- > Calificación: Industrial
- > Superficie neta (m²s): 1.755,02
- > Edif. s/r (m² e): 4.306,15
- > Altura: 5 plantas (B+4) y 20 mt a cornisa

* ADVERTENCIAS: Este catálogo se ha preparado para ofrecer una información básica a empleados de Banco Santander. Es un documento de uso exclusivamente interno. No está dirigido, por tanto, a empresas, particulares ni consumidores, ni su contenido tiene por objeto una exhaustiva y exacta descripción de los inmuebles. El objeto de éste catálogo es posibilitar el conocimiento por la Red de oficinas de los activos del Grupo para que si tienen clientes interesados en adquirir activos inmobiliarios puedan contactar con Altamira Asset Management, S.A., entidad que tiene el encargo por parte de Banco Santander de la comercialización de los mismos, a fin de solicitar información sobre los inmuebles. Está sujeto a disponibilidad de los mismos. El stock de inmuebles disponibles en cada momento puede, por tanto, variar. No incluye información sobre la situación jurídica, urbanística, de título y cargas o situación arrendaticia de los inmuebles. En particular, se hace constar que algunos de los inmuebles incluidos en el catálogo pudieran estar arrendados a terceros, si bien la información no está disponible en este documento. Igualmente, se hace constar que las fotos y los planos incluidos en el presente catálogo son de carácter genérico y meramente indicativos de la promoción o inmueble de que se trate. No ofrece información respecto a las posibilidades de financiación. No supone ninguna oferta por parte de Altamira Santander Real Estate, S. A. ni de Grupo Santander.

Ubicación: 40°26'36.4"N 3°32'38.3"W



- > Situación: Calle Carmen Laforet , parcela P-46
- > Municipio: Madrid
- > Provincia: Madrid
- > Web: <https://www.altamirainmuebles.com/suelo/residencial/madrid/madrid/0000000000054035/45672/1>



- > Tipo de Activo: Solar
- > Clasificación: Suelo urbano consolidado
- > Estado: Urbanizado
- > % Propiedad del sector: 0,95%
- > Calificación: Industrial
- > Superficie neta (m²s): 1.740,45
- > Edif. s/r (m² e): 3.216,36
- > Altura: 5 plantas (B+4) y 20 mt a cornisa

* ADVERTENCIAS: Este catálogo se ha preparado para ofrecer una información básica a empleados de Banco Santander. Es un documento de uso exclusivamente interno. No está dirigido, por tanto, a empresas, particulares ni consumidores, ni su contenido tiene por objeto una exhaustiva y exacta descripción de los inmuebles. El objeto de éste catálogo es posibilitar el conocimiento por la Red de oficinas de los activos del Grupo para que si tienen clientes interesados en adquirir activos inmobiliarios puedan contactar con Altamira Asset Management, S.A., entidad que tiene el encargo por parte de Banco Santander de la comercialización de los mismos, a fin de solicitar información sobre los inmuebles. Está sujeto a disponibilidad de los mismos. El stock de inmuebles disponibles en cada momento puede, por tanto, variar. No incluye información sobre la situación jurídica, urbanística, de título y cargas o situación arrendaticia de los inmuebles. En particular, se hace constar que algunos de los inmuebles incluidos en el catálogo pudieran estar arrendados a terceros, si bien la información no está disponible en este documento. Igualmente, se hace constar que las fotos y los planos incluidos en el presente catálogo son de carácter genérico y meramente indicativos de la promoción o inmueble de que se trate. No ofrece información respecto a las posibilidades de financiación. No supone ninguna oferta por parte de Altamira Santander Real Estate, S. A. ni de Grupo Santander.

Ubicación: 40°23'41.0"N 3°34'50.5"W



- > Situación: Calle Mir nº12, parcela P-9 de la manzana 15 del API
- > Municipio: Madrid
- > Provincia: Madrid



- > Tipo de Activo: Solar , con edificación de nave industrial
- > Clasificación: Suelo urbano consolidado
- > Estado: Urbanizado
- > % Propiedad del sector:
- > Calificación: Industrial
- > Superficie neta (m²s): 2.074
- Edif. s/r (m² e): 4.148
- > Altura: 5 plantas (B+4) y 20 mt a cornisa

* ADVERTENCIAS: Este catálogo se ha preparado para ofrecer una información básica a empleados de Banco Santander. Es un documento de uso exclusivamente interno. No está dirigido, por tanto, a empresas, particulares ni consumidores, ni su contenido tiene por objeto una exhaustiva y exacta descripción de los inmuebles. El objeto de éste catálogo es posibilitar el conocimiento por la Red de oficinas de los activos del Grupo para que si tienen clientes interesados en adquirir activos inmobiliarios puedan contactar con Altamira Asset Management, S.A., entidad que tiene el encargo por parte de Banco Santander de la comercialización de los mismos, a fin de solicitar información sobre los inmuebles. Está sujeto a disponibilidad de los mismos. El stock de inmuebles disponibles en cada momento puede, por tanto, variar. No incluye información sobre la situación jurídica, urbanística, de título y cargas o situación arrendaticia de los inmuebles. En particular, se hace constar que algunos de los inmuebles incluidos en el catálogo pudieran estar arrendados a terceros, si bien la información no está disponible en este documento. Igualmente, se hace constar que las fotos y los planos incluidos en el presente catálogo son de carácter genérico y meramente indicativos de la promoción o inmueble de que se trate. No ofrece información respecto a las posibilidades de financiación. No supone ninguna oferta por parte de Altamira Santander Real Estate, S. A. ni de Grupo Santander.

Ubicación: 40°20'15.2"N 3°42'07.3"W



Polígono Industrial "La Resina"

Villaverde, Madrid

Ref. interna: 204365



- > Situación: Calle San Cesáreo nº7
- > Municipio: Madrid
- > Provincia: Madrid



Madrid, distrito de Villaverde

- > Tipo de Activo: Solar
- > Clasificación: Suelo urbano consolidado
- > Estado: Urbanizado
- > % Propiedad del sector:
- > Calificación: Industrial
- > Superficie neta (m²s): 4.130
- Edif. s/r (m² e): 8.260
- > Altura: 5 plantas (B+4) y 20 mt a cornisa

* ADVERTENCIAS: Este catálogo se ha preparado para ofrecer una información básica a empleados de Banco Santander. Es un documento de uso exclusivamente interno. No está dirigido, por tanto, a empresas, particulares ni consumidores, ni su contenido tiene por objeto una exhaustiva y exacta descripción de los inmuebles. El objeto de éste catálogo es posibilitar el conocimiento por la Red de oficinas de los activos del Grupo para que si tienen clientes interesados en adquirir activos inmobiliarios puedan contactar con Altamira Asset Management, S.A., entidad que tiene el encargo por parte de Banco Santander de la comercialización de los mismos, a fin de solicitar información sobre los inmuebles. Está sujeto a disponibilidad de los mismos. El stock de inmuebles disponibles en cada momento puede, por tanto, variar. No incluye información sobre la situación jurídica, urbanística, de título y cargas o situación arrendaticia de los inmuebles. En particular, se hace constar que algunos de los inmuebles incluidos en el catálogo pudieran estar arrendados a terceros, si bien la información no está disponible en este documento. Igualmente, se hace constar que las fotos y los planos incluidos en el presente catálogo son de carácter genérico y meramente indicativos de la promoción o inmueble de que se trate. No ofrece información respecto a las posibilidades de financiación. No supone ninguna oferta por parte de Altamira Santander Real Estate, S. A. ni de Grupo Santander.

Ubicación: 40°24'21.1"N 3°34'29.9"W



- > Situación: Calle Batalla de las Termópilas nº9, parcela G-5
- > Municipio: Madrid
- > Provincia: Madrid



- > Tipo de Activo: Solar
- > Clasificación: Suelo urbano consolidado
- > Estado: Urbanización al 98%, con simultaneidad de obras
- > % Propiedad del sector:
- > Calificación: Industrial
- > Superficie neta (m²s): 1.308,83
- > Edif. s/r (m² e): 2.670,58
- > Altura: 5 plantas (B+4) y 20 mt a cornisa

* ADVERTENCIAS: Este catálogo se ha preparado para ofrecer una información básica a empleados de Banco Santander. Es un documento de uso exclusivamente interno. No está dirigido, por tanto, a empresas, particulares ni consumidores, ni su contenido tiene por objeto una exhaustiva y exacta descripción de los inmuebles. El objeto de éste catálogo es posibilitar el conocimiento por la Red de oficinas de los activos del Grupo para que si tienen clientes interesados en adquirir activos inmobiliarios puedan contactar con Altamira Asset Management, S.A., entidad que tiene el encargo por parte de Banco Santander de la comercialización de los mismos, a fin de solicitar información sobre los inmuebles. Está sujeto a disponibilidad de los mismos. El stock de inmuebles disponibles en cada momento puede, por tanto, variar. No incluye información sobre la situación jurídica, urbanística, de título y cargas o situación arrendaticia de los inmuebles. En particular, se hace constar que algunos de los inmuebles incluidos en el catálogo pudieran estar arrendados a terceros, si bien la información no está disponible en este documento. Igualmente, se hace constar que las fotos y los planos incluidos en el presente catálogo son de carácter genérico y meramente indicativos de la promoción o inmueble de que se trate. No ofrece información respecto a las posibilidades de financiación. No supone ninguna oferta por parte de Altamira Santander Real Estate, S. A. ni de Grupo Santander.

VENDIDO

Ubicación: 40°22'10.6"N 3°38'02.0"W



- > Situación: Calle El Real de San Vicente, parcela 57.1 del UZP
- > Municipio: Madrid, distrito Vallecas
- > Provincia: Madrid



- > Tipo de Activo: Solar
- > Clasificación: Suelo urbano consolidado
- > Estado: Urbanizado
- > % Propiedad del sector: 0,8922%
- > Calificación: Industrial
- > Superficie neta (m²s): 2.460,56
- > Edif. s/r (m² e): 6.151,40
- > Altura: 7 plantas (B+6) y 26 m

* ADVERTENCIAS: Este catálogo se ha preparado para ofrecer una información básica a empleados de Banco Santander. Es un documento de uso exclusivamente interno. No está dirigido, por tanto, a empresas, particulares ni consumidores, ni su contenido tiene por objeto una exhaustiva y exacta descripción de los inmuebles. El objeto de éste catálogo es posibilitar el conocimiento por la Red de oficinas de los activos del Grupo para que si tienen clientes interesados en adquirir activos inmobiliarios puedan contactar con Altamira Asset Management, S.A., entidad que tiene el encargo por parte de Banco Santander de la comercialización de los mismos, a fin de solicitar información sobre los inmuebles. Está sujeto a disponibilidad de los mismos. El stock de inmuebles disponibles en cada momento puede, por tanto, variar. No incluye información sobre la situación jurídica, urbanística, de título y cargas o situación arrendaticia de los inmuebles. En particular, se hace constar que algunos de los inmuebles incluidos en el catálogo pudieran estar arrendados a terceros, si bien la información no está disponible en este documento. Igualmente, se hace constar que las fotos y los planos incluidos en el presente catálogo son de carácter genérico y meramente indicativos de la promoción o inmueble de que se trate. No ofrece información respecto a las posibilidades de financiación. No supone ninguna oferta por parte de Altamira Santander Real Estate, S. A. ni de Grupo Santander.

Ubicación: 40°21'58.2"N 3°38'08.7"W



UZP 1.04 "Vallecas-Atalayuela", P-67.8
 Vallecas, Madrid
 Ref. interna: 807079

- > Situación: Calle Isla de Guam, parcela 67.8 del UZP
- > Municipio: Madrid, distrito Vallecas
- > Provincia: Madrid



- > Tipo de Activo: Solar
- > Clasificación: Suelo urbano consolidado
- > Estado: Urbanizado
- > % Propiedad del sector: 0,2045%
- > Calificación: Industrial
- > Superficie neta (m²s): 1.195,01
- > Edif. s/r (m² e): 1.431,48
- > Altura: 3 plantas (B+2) y 12 m

* ADVERTENCIAS: Este catálogo se ha preparado para ofrecer una información básica a empleados de Banco Santander. Es un documento de uso exclusivamente interno. No está dirigido, por tanto, a empresas, particulares ni consumidores, ni su contenido tiene por objeto una exhaustiva y exacta descripción de los inmuebles. El objeto de éste catálogo es posibilitar el conocimiento por la Red de oficinas de los activos del Grupo para que si tienen clientes interesados en adquirir activos inmobiliarios puedan contactar con Altamira Asset Management, S.A., entidad que tiene el encargo por parte de Banco Santander de la comercialización de los mismos, a fin de solicitar información sobre los inmuebles. Está sujeto a disponibilidad de los mismos. El stock de inmuebles disponibles en cada momento puede, por tanto, variar. No incluye información sobre la situación jurídica, urbanística, de título y cargas o situación arrendaticia de los inmuebles. En particular, se hace constar que algunos de los inmuebles incluidos en el catálogo pudieran estar arrendados a terceros, si bien la información no está disponible en este documento. Igualmente, se hace constar que las fotos y los planos incluidos en el presente catálogo son de carácter genérico y meramente indicativos de la promoción o inmueble de que se trate. No ofrece información respecto a las posibilidades de financiación. No supone ninguna oferta por parte de Altamira Santander Real Estate, S. A. ni de Grupo Santander.

Ubicación: 40°33'15.8"N 3°20'03.3"W



SAU-12 "Fuentearriba", P-TC.9

Meco. Madrid

Ref. interna: 216415



- > Situación: Calle Francia nº9,
parcela TC-9
- > Municipio: Meco
- > Provincia: Madrid
- > Web: <https://www.altamirainmuebles.com/resultados/venta/suelos/meco-madrid/40p553951263427734lm3p3262999057769793z16>



- > Tipo de Activo: Solar (28,1575% de la propiedad)
- > Clasificación: Suelo urbano consolidado
- > Estado: Urbanizado
- > % Propiedad del sector: 0,4561%
- > Calificación: Terciario Comercial
- > Superficie neta (m²s): 805,87 (corresponde al 28,1575%)
- > Edif. s/r (m² e): 926,86 (corresponde al 28,1575%)
- > Alturas: 2 plantas (Baja+1) y 7 m

* ADVERTENCIAS: Este catálogo se ha preparado para ofrecer una información básica a empleados de Banco Santander. Es un documento de uso exclusivamente interno. No está dirigido, por tanto, a empresas, particulares ni consumidores, ni su contenido tiene por objeto una exhaustiva y exacta descripción de los inmuebles. El objeto de éste catálogo es posibilitar el conocimiento por la Red de oficinas de los activos del Grupo para que si tienen clientes interesados en adquirir activos inmobiliarios puedan contactar con Altamira Asset Management, S.A., entidad que tiene el encargo por parte de Banco Santander de la comercialización de los mismos, a fin de solicitar información sobre los inmuebles. Está sujeto a disponibilidad de los mismos. El stock de inmuebles disponibles en cada momento puede, por tanto, variar. No incluye información sobre la situación jurídica, urbanística, de título y cargas o situación arrendaticia de los inmuebles. En particular, se hace constar que algunos de los inmuebles incluidos en el catálogo pudieran estar arrendados a terceros, si bien la información no está disponible en este documento. Igualmente, se hace constar que las fotos y los planos incluidos en el presente catálogo son de carácter genérico y meramente indicativos de la promoción o inmueble de que se trate. No ofrece información respecto a las posibilidades de financiación. No supone ninguna oferta por parte de Altamira Santander Real Estate, S. A. ni de Grupo Santander.

Ubicación: 40°17'43.9"N 4°00'29.2"W



Sector I-7 "Barrio San Juan"

Navalcarnero. Madrid

Ref. interna: 808035



> Situación: Calle Santa Isabel,
parcela 59

> Municipio: Navalcarnero

> Provincia: Madrid

> Web:

<https://www.altimirainmuebles.com/suelo/dotacional/madrid/navalcarnero/00808035/111744/1>



Navalcarnero

> Tipo de Activo: Solar (28,4892% de la propiedad)

> Clasificación: Suelo urbano consolidado

> Estado: Urbanizado

> % Propiedad del sector:

> Calificación: Terciario Comercial

> Superficie neta (m²s): 1.072,29 (correspondiente al 28,4892%)

> Edif. s/r (m² e): 1.021,35 (correspondiente al 28,4892%)

> Alturas: 2 plantas (Baja+1) y 10 m

* ADVERTENCIAS: Este catálogo se ha preparado para ofrecer una información básica a empleados de Banco Santander. Es un documento de uso exclusivamente interno. No está dirigido, por tanto, a empresas, particulares ni consumidores, ni su contenido tiene por objeto una exhaustiva y exacta descripción de los inmuebles. El objeto de éste catálogo es posibilitar el conocimiento por la Red de oficinas de los activos del Grupo para que si tienen clientes interesados en adquirir activos inmobiliarios puedan contactar con Altamira Asset Management, S.A., entidad que tiene el encargo por parte de Banco Santander de la comercialización de los mismos, a fin de solicitar información sobre los inmuebles. Está sujeto a disponibilidad de los mismos. El stock de inmuebles disponibles en cada momento puede, por tanto, variar. No incluye información sobre la situación jurídica, urbanística, de título y cargas o situación arrendaticia de los inmuebles. En particular, se hace constar que algunos de los inmuebles incluidos en el catálogo pudieran estar arrendados a terceros, si bien la información no está disponible en este documento. Igualmente, se hace constar que las fotos y los planos incluidos en el presente catálogo son de carácter genérico y meramente indicativos de la promoción o inmueble de que se trate. No ofrece información respecto a las posibilidades de financiación. No supone ninguna oferta por parte de Altamira Santander Real Estate, S. A. ni de Grupo Santander.

Ubicación: 40°14'52.1"N 3°43'13.6"W



UE-12 P.I. "Mateu Cromo"

Pinto. Madrid

Ref. interna: 801836



- > Situación: Calle Maquinistas.
Parcelas 1.A-1.F, 1.B, 1.C, 1.D
- > Municipio: Pinto
- > Provincia: Madrid



- > Tipo de Activo: Solar con naves construidas
- > Clasificación: Suelo urbano consolidado
- > Estado: Urbanizado
- > % Propiedad del sector: 100%
- > Calificación: Industrial
- > Superficie neta (m²s): 140.015
- > Edif. s/r (m² e): 85.340
- > Alturas: 2 plantas (Baja+1) y 12 m

* ADVERTENCIAS: Este catálogo se ha preparado para ofrecer una información básica a empleados de Banco Santander. Es un documento de uso exclusivamente interno. No está dirigido, por tanto, a empresas, particulares ni consumidores, ni su contenido tiene por objeto una exhaustiva y exacta descripción de los inmuebles. El objeto de éste catálogo es posibilitar el conocimiento por la Red de oficinas de los activos del Grupo para que si tienen clientes interesados en adquirir activos inmobiliarios puedan contactar con Altamira Asset Management, S.A., entidad que tiene el encargo por parte de Banco Santander de la comercialización de los mismos, a fin de solicitar información sobre los inmuebles. Está sujeto a disponibilidad de los mismos. El stock de inmuebles disponibles en cada momento puede, por tanto, variar. No incluye información sobre la situación jurídica, urbanística, de título y cargas o situación arrendaticia de los inmuebles. En particular, se hace constar que algunos de los inmuebles incluidos en el catálogo pudieran estar arrendados a terceros, si bien la información no está disponible en este documento. Igualmente, se hace constar que las fotos y los planos incluidos en el presente catálogo son de carácter genérico y meramente indicativos de la promoción o inmueble de que se trate. No ofrece información respecto a las posibilidades de financiación. No supone ninguna oferta por parte de Altamira Santander Real Estate, S. A. ni de Grupo Santander.

Ubicación: 40°30'29.6"N 3°52'46.0"W



- > Situación: Calle María Guerrero,
Parcela 10 A-1
- > Municipio: Las Rozas
- > Provincia: Madrid
- > Web: <https://www.altamirainmuebles.com/suelo/residencial/madrid/las-rozas/000000000000279279/46157/1>



- > Tipo de Activo: Solar
- > Clasificación: Suelo urbano consolidado
- > Estado: Urbanizado
- > % Propiedad del sector: 1,094%
- > Calificación: Terciario
- > Superficie neta (m²s): 3.000
- > Edif. s/r (m² e): 3.000
- > Alturas: 3 plantas (Baja+2)

* ADVERTENCIAS: Este catálogo se ha preparado para ofrecer una información básica a empleados de Banco Santander. Es un documento de uso exclusivamente interno. No está dirigido, por tanto, a empresas, particulares ni consumidores, ni su contenido tiene por objeto una exhaustiva y exacta descripción de los inmuebles. El objeto de éste catálogo es posibilitar el conocimiento por la Red de oficinas de los activos del Grupo para que si tienen clientes interesados en adquirir activos inmobiliarios puedan contactar con Altamira Asset Management, S.A., entidad que tiene el encargo por parte de Banco Santander de la comercialización de los mismos, a fin de solicitar información sobre los inmuebles. Está sujeto a disponibilidad de los mismos. El stock de inmuebles disponibles en cada momento puede, por tanto, variar. No incluye información sobre la situación jurídica, urbanística, de título y cargas o situación arrendaticia de los inmuebles. En particular, se hace constar que algunos de los inmuebles incluidos en el catálogo pudieran estar arrendados a terceros, si bien la información no está disponible en este documento. Igualmente, se hace constar que las fotos y los planos incluidos en el presente catálogo son de carácter genérico y meramente indicativos de la promoción o inmueble de que se trate. No ofrece información respecto a las posibilidades de financiación. No supone ninguna oferta por parte de Altamira Santander Real Estate, S. A. ni de Grupo Santander.

Ubicación: 40°30'27.0"N 3°52'43.8"W



- > Situación: Calle María Guerrero,
Parcela 10 A-2
- > Municipio: Las Rozas
- > Provincia: Madrid
- > Web: <https://www.altamirainmuebles.com/suelo/residencial/madrid/las-rozas/000000000000279279/46157/1>



- > Tipo de Activo: Solar
- > Clasificación: Suelo urbano consolidado
- > Estado: Urbanizado
- > % Propiedad del sector: 0,736%
- > Calificación: Terciario
- > Superficie neta (m²s): 2.021
- > Edif. s/r (m² e): 2.021
- > Alturas: 3 plantas (Baja+2)

* ADVERTENCIAS: Este catálogo se ha preparado para ofrecer una información básica a empleados de Banco Santander. Es un documento de uso exclusivamente interno. No está dirigido, por tanto, a empresas, particulares ni consumidores, ni su contenido tiene por objeto una exhaustiva y exacta descripción de los inmuebles. El objeto de éste catálogo es posibilitar el conocimiento por la Red de oficinas de los activos del Grupo para que si tienen clientes interesados en adquirir activos inmobiliarios puedan contactar con Altamira Asset Management, S.A., entidad que tiene el encargo por parte de Banco Santander de la comercialización de los mismos, a fin de solicitar información sobre los inmuebles. Está sujeto a disponibilidad de los mismos. El stock de inmuebles disponibles en cada momento puede, por tanto, variar. No incluye información sobre la situación jurídica, urbanística, de título y cargas o situación arrendaticia de los inmuebles. En particular, se hace constar que algunos de los inmuebles incluidos en el catálogo pudieran estar arrendados a terceros, si bien la información no está disponible en este documento. Igualmente, se hace constar que las fotos y los planos incluidos en el presente catálogo son de carácter genérico y meramente indicativos de la promoción o inmueble de que se trate. No ofrece información respecto a las posibilidades de financiación. No supone ninguna oferta por parte de Altamira Santander Real Estate, S. A. ni de Grupo Santander.

Ubicación: 40°26'36.6"N 3°29'58.9"W



SUP I-3 “P.I. Puerta de Madrid”

San Fernando de Henares. Madrid

Ref. interna: BA74766

San Fernando de Henares



- > Situación: Avda. de los Artesanos s/n, parcela M-11.4
- > Municipio: San Fernando de Henares
- > Provincia: Madrid
- > Web: <https://www.altamirainmuebles.com/resultados/venta/suelos/san-fernando-de-henares-madrid/40p42905289999999m3p510453699999971z14>



San Fernando de Henares

- > Tipo de Activo: Solar
- > Clasificación: Suelo urbano consolidado
- > Estado: Urbanizado
- > % Propiedad del sector: 0,2954%
- > Calificación: Industrial
- > Superficie neta (m²s): 2.316,82
- > Edif. s/r (m² e): 2.876,30
- > Alturas: 4 plantas (Baja+3) y 17 m

* ADVERTENCIAS: Este catálogo se ha preparado para ofrecer una información básica a empleados de Banco Santander. Es un documento de uso exclusivamente interno. No está dirigido, por tanto, a empresas, particulares ni consumidores, ni su contenido tiene por objeto una exhaustiva y exacta descripción de los inmuebles. El objeto de éste catálogo es posibilitar el conocimiento por la Red de oficinas de los activos del Grupo para que si tienen clientes interesados en adquirir activos inmobiliarios puedan contactar con Altamira Asset Management, S.A., entidad que tiene el encargo por parte de Banco Santander de la comercialización de los mismos, a fin de solicitar información sobre los inmuebles. Está sujeto a disponibilidad de los mismos. El stock de inmuebles disponibles en cada momento puede, por tanto, variar. No incluye información sobre la situación jurídica, urbanística, de título y cargas o situación arrendaticia de los inmuebles. En particular, se hace constar que algunos de los inmuebles incluidos en el catálogo pudieran estar arrendados a terceros, si bien la información no está disponible en este documento. Igualmente, se hace constar que las fotos y los planos incluidos en el presente catálogo son de carácter genérico y meramente indicativos de la promoción o inmueble de que se trate. No ofrece información respecto a las posibilidades de financiación. No supone ninguna oferta por parte de Altamira Santander Real Estate, S. A. ni de Grupo Santander.

Ubicación: 40°37'53.8"N 3°43'36.9"W



Sector AR “Nuevo Tres Cantos”, P-TG.2

Tres Cantos. Madrid

Ref. interna: 810053



- > Situación: Calle Unicef nº88, parcela TG-2
- > Municipio: Tres Cantos
- > Provincia: Madrid



Tres Cantos

- > Tipo de Activo: Solar (24,2991% de la propiedad)
- > Clasificación: Suelo urbano consolidado
- > Estado: Urbanizado
- > % Propiedad del sector:
- > Calificación: Terciario Genérico
- > Superficie neta (m²s): 5.961,06 (correspondiente al 24,2991%)
- > Edif. s/r (m² e): 5.203,5 (correspondiente al 24,2991%)
- > Alturas: 4 plantas (Baja+3) y 17,5 m

* ADVERTENCIAS: Este catálogo se ha preparado para ofrecer una información básica a empleados de Banco Santander. Es un documento de uso exclusivamente interno. No está dirigido, por tanto, a empresas, particulares ni consumidores, ni su contenido tiene por objeto una exhaustiva y exacta descripción de los inmuebles. El objeto de éste catálogo es posibilitar el conocimiento por la Red de oficinas de los activos del Grupo para que si tienen clientes interesados en adquirir activos inmobiliarios puedan contactar con Altamira Asset Management, S.A., entidad que tiene el encargo por parte de Banco Santander de la comercialización de los mismos, a fin de solicitar información sobre los inmuebles. Está sujeto a disponibilidad de los mismos. El stock de inmuebles disponibles en cada momento puede, por tanto, variar. No incluye información sobre la situación jurídica, urbanística, de título y cargas o situación arrendaticia de los inmuebles. En particular, se hace constar que algunos de los inmuebles incluidos en el catálogo pudieran estar arrendados a terceros, si bien la información no está disponible en este documento. Igualmente, se hace constar que las fotos y los planos incluidos en el presente catálogo son de carácter genérico y meramente indicativos de la promoción o inmueble de que se trate. No ofrece información respecto a las posibilidades de financiación. No supone ninguna oferta por parte de Altamira Santander Real Estate, S. A. ni de Grupo Santander.

Ubicación: 40°36'01.8"N 3°41'43.1"W



- > Situación: Calle La Calera nº8
- > Municipio: Tres Cantos
- > Provincia: Madrid
- > Web: <https://www.altamirainmuebles.com/suelo/industrial/madrid/tres-cantos/000000000002312001/59164/>



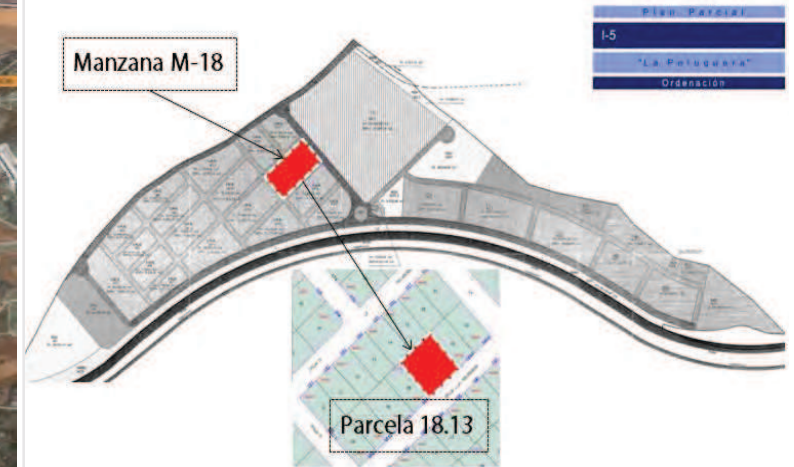
- > Tipo de Activo: Solar
- > Clasificación: Suelo urbano consolidado
- > Estado: Urbanizado
- > % Propiedad del sector: -
- > Calificación: Industrial
- > Superficie neta (m²s): 2.602,47
- > Edif. s/r (m² e): 2.602,47
- > Altura: 4 plantas (B+3) y 17,5 mt a cornisa

* ADVERTENCIAS: Este catálogo se ha preparado para ofrecer una información básica a empleados de Banco Santander. Es un documento de uso exclusivamente interno. No está dirigido, por tanto, a empresas, particulares ni consumidores, ni su contenido tiene por objeto una exhaustiva y exacta descripción de los inmuebles. El objeto de éste catálogo es posibilitar el conocimiento por la Red de oficinas de los activos del Grupo para que si tienen clientes interesados en adquirir activos inmobiliarios puedan contactar con Altamira Asset Management, S.A., entidad que tiene el encargo por parte de Banco Santander de la comercialización de los mismos, a fin de solicitar información sobre los inmuebles. Está sujeto a disponibilidad de los mismos. El stock de inmuebles disponibles en cada momento puede, por tanto, variar. No incluye información sobre la situación jurídica, urbanística, de título y cargas o situación arrendaticia de los inmuebles. En particular, se hace constar que algunos de los inmuebles incluidos en el catálogo pudieran estar arrendados a terceros, si bien la información no está disponible en este documento. Igualmente, se hace constar que las fotos y los planos incluidos en el presente catálogo son de carácter genérico y meramente indicativos de la promoción o inmueble de que se trate. No ofrece información respecto a las posibilidades de financiación. No supone ninguna oferta por parte de Altamira Santander Real Estate, S. A. ni de Grupo Santander.

Ubicación: 40°13'26.0"N 3°38'42.2"W



SECTOR I-5 "LaPeluquera"



SECTOR I-5 "La Peluquera", P-18.13

Valdemoro. Madrid

Ref. interna: 86115

- > Situación: Parcela 18-13 de la manzana M-18 del PP
- > Municipio: Valdemoro
- Provincia: Madrid
- Web: <https://www.altamirainmuebles.com/resultados/venta/suelos/valdemoro-madrid/40p22496612050054lm3p6517964601516684z15>



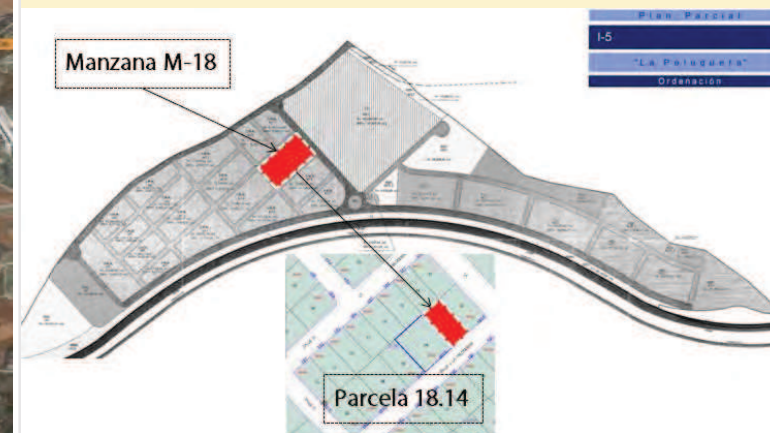
- > Tipo de Activo: Solar
- > Clasificación: Suelo urbano consolidado
- > Estado: Obras de urbanización ejecutadas al 92%
- > % Propiedad del sector: 0,25%
- > Calificación: Industrial
- Superficie neta (m²s): 1.687,54
- > Edif. s/r (m² e): 1.316,28
- > Altura: 2 plantas (B+1) y 10 m

* ADVERTENCIAS: Este catálogo se ha preparado para ofrecer una información básica a empleados de Banco Santander. Es un documento de uso exclusivamente interno. No está dirigido, por tanto, a empresas, particulares ni consumidores, ni su contenido tiene por objeto una exhaustiva y exacta descripción de los inmuebles. El objeto de éste catálogo es posibilitar el conocimiento por la Red de oficinas de los activos del Grupo para que si tienen clientes interesados en adquirir activos inmobiliarios puedan contactar con Altamira Asset Management, S.A., entidad que tiene el encargo por parte de Banco Santander de la comercialización de los mismos, a fin de solicitar información sobre los inmuebles. Está sujeto a disponibilidad de los mismos. El stock de inmuebles disponibles en cada momento puede, por tanto, variar. No incluye información sobre la situación jurídica, urbanística, de título y cargas o situación arrendaticia de los inmuebles. En particular, se hace constar que algunos de los inmuebles incluidos en el catálogo pudieran estar arrendados a terceros, si bien la información no está disponible en este documento. Igualmente, se hace constar que las fotos y los planos incluidos en el presente catálogo son de carácter genérico y meramente indicativos de la promoción o inmueble de que se trate. No ofrece información respecto a las posibilidades de financiación. No supone ninguna oferta por parte de Altamira Santander Real Estate, S. A. ni de Grupo Santander.

Ubicación: 40°13'26.0"N 3°38'42.2"W



SECTOR I-5 "LaPeluquera"



SECTOR I-5 "La Peluquera", P-18.14

Valdemoro. Madrid

Ref. interna: 86116

- > Situación: Parcela 18-14 de la manzana M-18 del PP
- > Municipio: Valdemoro
- Provincia: Madrid
- Web: <https://www.altamirainmuebles.com/resultados/venta/suelos/valdemoro-madrid/40p22496612050054lm3p6517964601516684z15>



- > Tipo de Activo: Solar
- > Clasificación: Suelo urbano consolidado
- > Estado: Obras de urbanización ejecutadas al 92%
- > % Propiedad del sector: 0,19%
- > Calificación: Industrial
- Superficie neta (m²s): 1.001,73
- > Edif. s/r (m² e): 781,35
- > Altura: 2 plantas (B+1) y 10 m

* ADVERTENCIAS: Este catálogo se ha preparado para ofrecer una información básica a empleados de Banco Santander. Es un documento de uso exclusivamente interno. No está dirigido, por tanto, a empresas, particulares ni consumidores, ni su contenido tiene por objeto una exhaustiva y exacta descripción de los inmuebles. El objeto de éste catálogo es posibilitar el conocimiento por la Red de oficinas de los activos del Grupo para que si tienen clientes interesados en adquirir activos inmobiliarios puedan contactar con Altamira Asset Management, S.A., entidad que tiene el encargo por parte de Banco Santander de la comercialización de los mismos, a fin de solicitar información sobre los inmuebles. Está sujeto a disponibilidad de los mismos. El stock de inmuebles disponibles en cada momento puede, por tanto, variar. No incluye información sobre la situación jurídica, urbanística, de título y cargas o situación arrendaticia de los inmuebles. En particular, se hace constar que algunos de los inmuebles incluidos en el catálogo pudieran estar arrendados a terceros, si bien la información no está disponible en este documento. Igualmente, se hace constar que las fotos y los planos incluidos en el presente catálogo son de carácter genérico y meramente indicativos de la promoción o inmueble de que se trate. No ofrece información respecto a las posibilidades de financiación. No supone ninguna oferta por parte de Altamira Santander Real Estate, S. A. ni de Grupo Santander.

Ubicación: 40°13'26.0"N 3°38'42.2"W



SECTOR I-5 "La Peluquera"



SECTOR I-5 "La Peluquera", P-18.15

Valdemoro. Madrid

Ref. interna: 86117

- > Situación: Parcela 18-15 de la manzana M-18 del PP
- > Municipio: Valdemoro
- Provincia: Madrid
- Web: <https://www.altamirainmuebles.com/resultados/venta/suelos/valdemoro-madrid/40p22496612050054lm3p6517964601516684z15>



- > Tipo de Activo: Solar
- > Clasificación: Suelo urbano consolidado
- > Estado: Obras de urbanización ejecutadas al 92%
- > % Propiedad del sector: 0,19%
- > Calificación: Industrial
- Superficie neta (m²s): 1.019,07
- > Edif. s/r (m² e): 794,87
- > Altura: 2 plantas (B+1) y 10 m

* ADVERTENCIAS: Este catálogo se ha preparado para ofrecer una información básica a empleados de Banco Santander. Es un documento de uso exclusivamente interno. No está dirigido, por tanto, a empresas, particulares ni consumidores, ni su contenido tiene por objeto una exhaustiva y exacta descripción de los inmuebles. El objeto de éste catálogo es posibilitar el conocimiento por la Red de oficinas de los activos del Grupo para que si tienen clientes interesados en adquirir activos inmobiliarios puedan contactar con Altamira Asset Management, S.A., entidad que tiene el encargo por parte de Banco Santander de la comercialización de los mismos, a fin de solicitar información sobre los inmuebles. Está sujeto a disponibilidad de los mismos. El stock de inmuebles disponibles en cada momento puede, por tanto, variar. No incluye información sobre la situación jurídica, urbanística, de título y cargas o situación arrendaticia de los inmuebles. En particular, se hace constar que algunos de los inmuebles incluidos en el catálogo pudieran estar arrendados a terceros, si bien la información no está disponible en este documento. Igualmente, se hace constar que las fotos y los planos incluidos en el presente catálogo son de carácter genérico y meramente indicativos de la promoción o inmueble de que se trate. No ofrece información respecto a las posibilidades de financiación. No supone ninguna oferta por parte de Altamira Santander Real Estate, S. A. ni de Grupo Santander.

Ubicación: 40°26'45.1"N 3°19'24.6"W



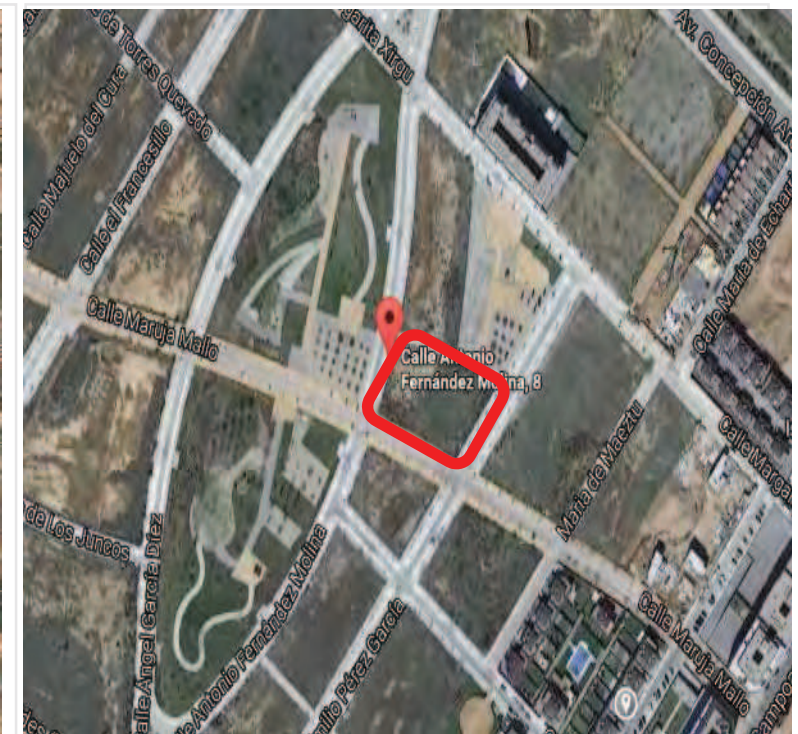
- > Situación: 44 parcelas industriales, distribuidas en las manzanas 1, 2, 5, 7 y 9 del sector
- > Municipio: Villalbilla
- > Provincia: Madrid



- > Tipo de Activo: Solares
- > Clasificación: Suelo urbano consolidado
- > Estado: Urbanizado
- > % Propiedad del sector: 26,50378%
- > Calificación: Industrial
- > Superficie neta (m²s): 31.420,92
- > Edif. s/r (m² e): 23.941,09
- > Altura: 2 plantas (B+1) y 8,5 m

* ADVERTENCIAS: Este catálogo se ha preparado para ofrecer una información básica a empleados de Banco Santander. Es un documento de uso exclusivamente interno. No está dirigido, por tanto, a empresas, particulares ni consumidores, ni su contenido tiene por objeto una exhaustiva y exacta descripción de los inmuebles. El objeto de éste catálogo es posibilitar el conocimiento por la Red de oficinas de los activos del Grupo para que si tienen clientes interesados en adquirir activos inmobiliarios puedan contactar con Altamira Asset Management, S.A., entidad que tiene el encargo por parte de Banco Santander de la comercialización de los mismos, a fin de solicitar información sobre los inmuebles. Está sujeto a disponibilidad de los mismos. El stock de inmuebles disponibles en cada momento puede, por tanto, variar. No incluye información sobre la situación jurídica, urbanística, de título y cargas o situación arrendaticia de los inmuebles. En particular, se hace constar que algunos de los inmuebles incluidos en el catálogo pudieran estar arrendados a terceros, si bien la información no está disponible en este documento. Igualmente, se hace constar que las fotos y los planos incluidos en el presente catálogo son de carácter genérico y meramente indicativos de la promoción o inmueble de que se trate. No ofrece información respecto a las posibilidades de financiación. No supone ninguna oferta por parte de Altamira Santander Real Estate, S. A. ni de Grupo Santander.

Ubicación: <https://goo.gl/maps/R6pqmvrPtQG2>



- > Situación: Antonio Fernández Molina, 8
- > Municipio: Guadalajara
- > Provincia: Guadalajara
- > Web: <http://>



- > Tipo de Activo: Solar
- > Clasificación: Suelo urbano consolidado
- > Estado: Finalista
- > % Propiedad del sector: 100 %
- > Calificación: Terciario
- > Superficie neta (m²): 3.003
- > Edif. s/r (m² constr): 4.537
- > Número de viviendas: 0

* ADVERTENCIAS: Este catálogo se ha preparado para ofrecer una información básica a empleados de Banco Santander. Es un documento de uso exclusivamente interno. No está dirigido, por tanto, a empresas, particulares ni consumidores, ni su contenido tiene por objeto una exhaustiva y exacta descripción de los inmuebles. El objeto de éste catálogo es posibilitar el conocimiento por la Red de oficinas de los activos del Grupo para que si tienen clientes interesados en adquirir activos inmobiliarios puedan contactar con Altamira Asset Management, S.A., entidad que tiene el encargo por parte de Banco Santander de la comercialización de los mismos, a fin de solicitar información sobre los inmuebles. Está sujeto a disponibilidad de los mismos. El stock de inmuebles disponibles en cada momento puede, por tanto, variar. No incluye información sobre la situación jurídica, urbanística, de título y cargas o situación arrendaticia de los inmuebles. En particular, se hace constar que algunos de los inmuebles incluidos en el catálogo pudieran estar arrendados a terceros, si bien la información no está disponible en este documento. Igualmente, se hace constar que las fotos y los planos incluidos en el presente catálogo son de carácter genérico y meramente indicativos de la promoción o inmueble de que se trate. No ofrece información respecto a las posibilidades de financiación. No supone ninguna oferta por parte de Altamira Santander Real Estate, S. A. ni de Grupo Santander.

Ubicación: <https://goo.gl/maps/4TMvHmQrzcJ2>



- > Situación: SNP-7
Cronista Antonio Herrera Casado, 8
- > Municipio: Guadalajara
- > Provincia: Guadalajara
- > Web: <http://>



- > Tipo de Activo: Suelo en desarrollo
- > Clasificación: Suelo urbanizable
- > Estado: En gestión
- > % Propiedad del sector: 19 %
- > Calificación: Industrial
- > Superficie neta (m²): 16.928,10
- > Edif. s/r (m² constr): 29.830,77
- > Número de viviendas: 0

* ADVERTENCIAS: Este catálogo se ha preparado para ofrecer una información básica a empleados de Banco Santander. Es un documento de uso exclusivamente interno. No está dirigido, por tanto, a empresas, particulares ni consumidores, ni su contenido tiene por objeto una exhaustiva y exacta descripción de los inmuebles. El objeto de éste catálogo es posibilitar el conocimiento por la Red de oficinas de los activos del Grupo para que si tienen clientes interesados en adquirir activos inmobiliarios puedan contactar con Altamira Asset Management, S.A., entidad que tiene el encargo por parte de Banco Santander de la comercialización de los mismos, a fin de solicitar información sobre los inmuebles. Está sujeto a disponibilidad de los mismos. El stock de inmuebles disponibles en cada momento puede, por tanto, variar. No incluye información sobre la situación jurídica, urbanística, de título y cargas o situación arrendaticia de los inmuebles. En particular, se hace constar que algunos de los inmuebles incluidos en el catálogo pudieran estar arrendados a terceros, si bien la información no está disponible en este documento. Igualmente, se hace constar que las fotos y los planos incluidos en el presente catálogo son de carácter genérico y meramente indicativos de la promoción o inmueble de que se trate. No ofrece información respecto a las posibilidades de financiación. No supone ninguna oferta por parte de Altamira Santander Real Estate, S. A. ni de Grupo Santander.

Ubicación: <https://goo.gl/maps/hbaX57GY3py>



- > Situación: Sector SP-9,
C/ Donantes de Sangre – Parcela 10 A
- > Municipio: Guadalajara
- > Provincia: Guadalajara
- > Web: <http://>



- > Tipo de Activo: Suelo
- > Clasificación: Suelo Urbanizable Sectorizado
- > Estado: En Gestión
- > % Propiedad del sector: 100 %
- > Calificación: Terciario
- > Superficie neta (m²): 4.239
- > Edif. s/r (m² constr): 4.469
- > Número de viviendas: 0

* ADVERTENCIAS: Este catálogo se ha preparado para ofrecer una información básica a empleados de Banco Santander. Es un documento de uso exclusivamente interno. No está dirigido, por tanto, a empresas, particulares ni consumidores, ni su contenido tiene por objeto una exhaustiva y exacta descripción de los inmuebles. El objeto de éste catálogo es posibilitar el conocimiento por la Red de oficinas de los activos del Grupo para que si tienen clientes interesados en adquirir activos inmobiliarios puedan contactar con Altamira Asset Management, S.A., entidad que tiene el encargo por parte de Banco Santander de la comercialización de los mismos, a fin de solicitar información sobre los inmuebles. Está sujeto a disponibilidad de los mismos. El stock de inmuebles disponibles en cada momento puede, por tanto, variar. No incluye información sobre la situación jurídica, urbanística, de título y cargas o situación arrendaticia de los inmuebles. En particular, se hace constar que algunos de los inmuebles incluidos en el catálogo pudieran estar arrendados a terceros, si bien la información no está disponible en este documento. Igualmente, se hace constar que las fotos y los planos incluidos en el presente catálogo son de carácter genérico y meramente indicativos de la promoción o inmueble de que se trate. No ofrece información respecto a las posibilidades de financiación. No supone ninguna oferta por parte de Altamira Santander Real Estate, S. A. ni de Grupo Santander.

Ubicación: <https://goo.gl/maps/hbaX57GY3py>



- > Situación: Sector SP-9,
C/ Donantes de Sangre – Ctra. Chiloeches, 9
- > Municipio: Guadalajara
- > Provincia: Guadalajara
- > Web: <http://>



- > Tipo de Activo: Suelo
- > Clasificación: Suelo Urbanizable Sectorizado
- > Estado: En Gestión
- > % Propiedad del sector: 100 %
- > Calificación: Terciario
- > Superficie neta (m²): 351
- > Edif. s/r (m² constr): 409,66
- > Número de viviendas: 0

* ADVERTENCIAS: Este catálogo se ha preparado para ofrecer una información básica a empleados de Banco Santander. Es un documento de uso exclusivamente interno. No está dirigido, por tanto, a empresas, particulares ni consumidores, ni su contenido tiene por objeto una exhaustiva y exacta descripción de los inmuebles. El objeto de éste catálogo es posibilitar el conocimiento por la Red de oficinas de los activos del Grupo para que si tienen clientes interesados en adquirir activos inmobiliarios puedan contactar con Altamira Asset Management, S.A., entidad que tiene el encargo por parte de Banco Santander de la comercialización de los mismos, a fin de solicitar información sobre los inmuebles. Está sujeto a disponibilidad de los mismos. El stock de inmuebles disponibles en cada momento puede, por tanto, variar. No incluye información sobre la situación jurídica, urbanística, de título y cargas o situación arrendaticia de los inmuebles. En particular, se hace constar que algunos de los inmuebles incluidos en el catálogo pudieran estar arrendados a terceros, si bien la información no está disponible en este documento. Igualmente, se hace constar que las fotos y los planos incluidos en el presente catálogo son de carácter genérico y meramente indicativos de la promoción o inmueble de que se trate. No ofrece información respecto a las posibilidades de financiación. No supone ninguna oferta por parte de Altamira Santander Real Estate, S. A. ni de Grupo Santander.

Ubicación: <https://goo.gl/maps/hbaX57GY3py>



- > Situación: Sector SP-9,
C/ Donantes de Sangre – Parcela 10 B
- > Municipio: Guadalajara
- > Provincia: Guadalajara
- > Web: <http://>



- > Tipo de Activo: Suelo
- > Clasificación: Suelo Urbanizable Sectorizado
- > Estado: En Gestión
- > % Propiedad del sector: 100 %
- > Calificación: Terciario
- > Superficie neta (m²): 4.841
- > Edif. s/r (m² constr): 4.454,58
- > Número de viviendas: 0

* ADVERTENCIAS: Este catálogo se ha preparado para ofrecer una información básica a empleados de Banco Santander. Es un documento de uso exclusivamente interno. No está dirigido, por tanto, a empresas, particulares ni consumidores, ni su contenido tiene por objeto una exhaustiva y exacta descripción de los inmuebles. El objeto de éste catálogo es posibilitar el conocimiento por la Red de oficinas de los activos del Grupo para que si tienen clientes interesados en adquirir activos inmobiliarios puedan contactar con Altamira Asset Management, S.A., entidad que tiene el encargo por parte de Banco Santander de la comercialización de los mismos, a fin de solicitar información sobre los inmuebles. Está sujeto a disponibilidad de los mismos. El stock de inmuebles disponibles en cada momento puede, por tanto, variar. No incluye información sobre la situación jurídica, urbanística, de título y cargas o situación arrendaticia de los inmuebles. En particular, se hace constar que algunos de los inmuebles incluidos en el catálogo pudieran estar arrendados a terceros, si bien la información no está disponible en este documento. Igualmente, se hace constar que las fotos y los planos incluidos en el presente catálogo son de carácter genérico y meramente indicativos de la promoción o inmueble de que se trate. No ofrece información respecto a las posibilidades de financiación. No supone ninguna oferta por parte de Altamira Santander Real Estate, S. A. ni de Grupo Santander.

Ubicación: <https://goo.gl/maps/Qu1gT1GAaDs>



- > Situación: SNP-7
Cronista Antonio Herrera Casado 2
- > Municipio: Guadalajara
- > Provincia: Guadalajara
- > Web: <http://>



- > Tipo de Activo: Suelo en desarrollo
- > Clasificación: Suelo Urbanizable
- > Estado: En gestión
- > % Propiedad del sector: 31,68 %
- > Calificación: Industrial
- > Superficie neta (m²): 29.738
- > Edif. s/r (m² constr): 17.842,40
- > Número de viviendas: 0

* ADVERTENCIAS: Este catálogo se ha preparado para ofrecer una información básica a empleados de Banco Santander. Es un documento de uso exclusivamente interno. No está dirigido, por tanto, a empresas, particulares ni consumidores, ni su contenido tiene por objeto una exhaustiva y exacta descripción de los inmuebles. El objeto de éste catálogo es posibilitar el conocimiento por la Red de oficinas de los activos del Grupo para que si tienen clientes interesados en adquirir activos inmobiliarios puedan contactar con Altamira Asset Management, S.A., entidad que tiene el encargo por parte de Banco Santander de la comercialización de los mismos, a fin de solicitar información sobre los inmuebles. Está sujeto a disponibilidad de los mismos. El stock de inmuebles disponibles en cada momento puede, por tanto, variar. No incluye información sobre la situación jurídica, urbanística, de título y cargas o situación arrendaticia de los inmuebles. En particular, se hace constar que algunos de los inmuebles incluidos en el catálogo pudieran estar arrendados a terceros, si bien la información no está disponible en este documento. Igualmente, se hace constar que las fotos y los planos incluidos en el presente catálogo son de carácter genérico y meramente indicativos de la promoción o inmueble de que se trate. No ofrece información respecto a las posibilidades de financiación. No supone ninguna oferta por parte de Altamira Santander Real Estate, S. A. ni de Grupo Santander.

Ubicación: <https://goo.gl/maps/hbaX57GY3py>



- > Situación: Sector SP-9, Pol 21, parcela 35
Calle Donantes de Sangre
- > Municipio: Guadalajara
- > Provincia: Guadalajara
- > Web: <http://>



- > Tipo de Activo: Suelo
- > Clasificación: Suelo Urbanizable Sectorizado
- > Estado: En Gestión
- > % Propiedad del sector: 100 %
- > Calificación: Terciario
- > Superficie neta (m²): 6.091
- > Edif. s/r (m² constr): 5.459
- > Número de viviendas: 0

* ADVERTENCIAS: Este catálogo se ha preparado para ofrecer una información básica a empleados de Banco Santander. Es un documento de uso exclusivamente interno. No está dirigido, por tanto, a empresas, particulares ni consumidores, ni su contenido tiene por objeto una exhaustiva y exacta descripción de los inmuebles. El objeto de éste catálogo es posibilitar el conocimiento por la Red de oficinas de los activos del Grupo para que si tienen clientes interesados en adquirir activos inmobiliarios puedan contactar con Altamira Asset Management, S.A., entidad que tiene el encargo por parte de Banco Santander de la comercialización de los mismos, a fin de solicitar información sobre los inmuebles. Está sujeto a disponibilidad de los mismos. El stock de inmuebles disponibles en cada momento puede, por tanto, variar. No incluye información sobre la situación jurídica, urbanística, de título y cargas o situación arrendaticia de los inmuebles. En particular, se hace constar que algunos de los inmuebles incluidos en el catálogo pudieran estar arrendados a terceros, si bien la información no está disponible en este documento. Igualmente, se hace constar que las fotos y los planos incluidos en el presente catálogo son de carácter genérico y meramente indicativos de la promoción o inmueble de que se trate. No ofrece información respecto a las posibilidades de financiación. No supone ninguna oferta por parte de Altamira Santander Real Estate, S. A. ni de Grupo Santander.

Ubicación: <https://goo.gl/maps/hbaX57GY3py>



- > Situación: Sector SP-9, Pol 21, parcela 36
Calle Donantes de Sangre
- > Municipio: Guadalajara
- > Provincia: Guadalajara
- > Web: <http://>



- > Tipo de Activo: Suelo
- > Clasificación: Suelo Urbanizable Sectorizado
- > Estado: En Gestión
- > % Propiedad del sector: 100 %
- > Calificación: Terciario
- > Superficie neta (m²): 7.182
- > Edif. s/r (m² constr): 6.397,82
- > Número de viviendas: 0

* ADVERTENCIAS: Este catálogo se ha preparado para ofrecer una información básica a empleados de Banco Santander. Es un documento de uso exclusivamente interno. No está dirigido, por tanto, a empresas, particulares ni consumidores, ni su contenido tiene por objeto una exhaustiva y exacta descripción de los inmuebles. El objeto de éste catálogo es posibilitar el conocimiento por la Red de oficinas de los activos del Grupo para que si tienen clientes interesados en adquirir activos inmobiliarios puedan contactar con Altamira Asset Management, S.A., entidad que tiene el encargo por parte de Banco Santander de la comercialización de los mismos, a fin de solicitar información sobre los inmuebles. Está sujeto a disponibilidad de los mismos. El stock de inmuebles disponibles en cada momento puede, por tanto, variar. No incluye información sobre la situación jurídica, urbanística, de título y cargas o situación arrendaticia de los inmuebles. En particular, se hace constar que algunos de los inmuebles incluidos en el catálogo pudieran estar arrendados a terceros, si bien la información no está disponible en este documento. Igualmente, se hace constar que las fotos y los planos incluidos en el presente catálogo son de carácter genérico y meramente indicativos de la promoción o inmueble de que se trate. No ofrece información respecto a las posibilidades de financiación. No supone ninguna oferta por parte de Altamira Santander Real Estate, S. A. ni de Grupo Santander.

Ubicación: <https://www.google.es/maps/place/10600+Plasencia,+C%C3%A1ceres/@40.0146894,-6.0935542,20.42z/data=!4m5!3m4!1s0xd3e163102c32b53:0x88376be41dfd9987!8m2!3d40.0420955!4d-6.0838065!10m2!1e2!2e14?hl=es>



Plasencia

P.I.R. LAS MONJAS. SOLAR TERCIARIO

Plasencia. Cáceres.

Ref. interna: 8010

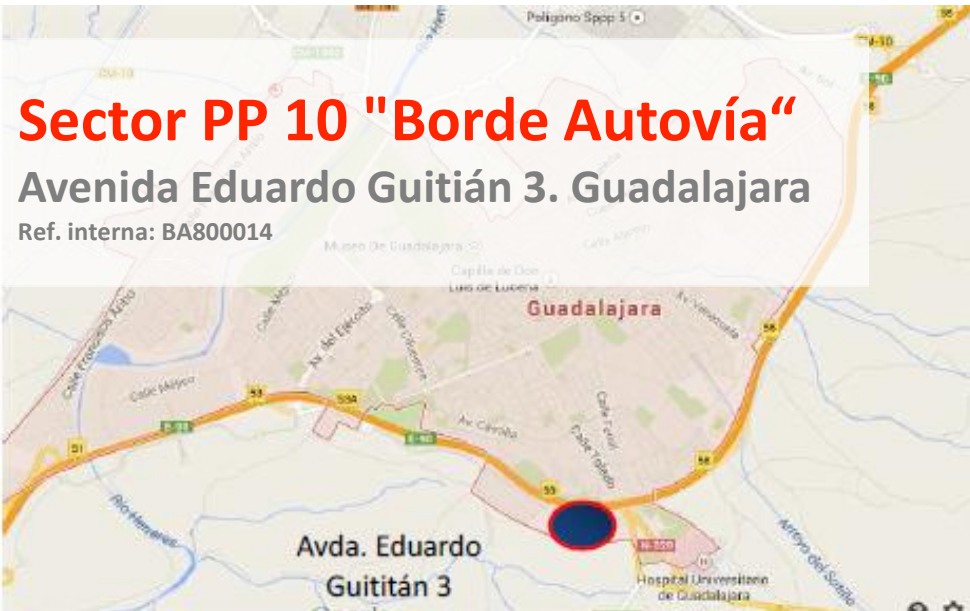
- > Situación: PIR LOS MONJES
- > Municipio: Plasencia.
- > Provincia: Cáceres
- > Web:
<https://www.altairainmuebles.com/resultados/venta/suelos/plasencia-caceres/40p013852294463426lm6p0934077786270135z17>



- > Tipo de Activo: Solar.
- > Clasificación: Suelo urbano consolidado
- > Estado: Urbanizado
- > % Propiedad del solar: 100,00%
- > Calificación: Terciario-Comercial
- > Superficie neta (m²): 19.944,75
- > Edif. s/r (m² constr): 13.000
- > Número de viviendas: 0

* ADVERTENCIAS: Este catálogo se ha preparado para ofrecer una información básica a empleados de Banco Santander. Es un documento de uso exclusivamente interno. No está dirigido, por tanto, a empresas, particulares ni consumidores, ni su contenido tiene por objeto una exhaustiva y exacta descripción de los inmuebles. El objeto de éste catálogo es posibilitar el conocimiento por la Red de oficinas de los activos del Grupo para que si tienen clientes interesados en adquirir activos inmobiliarios puedan contactar con Altamira Asset Management, S.A., entidad que tiene el encargo por parte de Banco Santander de la comercialización de los mismos, a fin de solicitar información sobre los inmuebles. Está sujeto a disponibilidad de los mismos. El stock de inmuebles disponibles en cada momento puede, por tanto, variar. No incluye información sobre la situación jurídica, urbanística, de título y cargas o situación arrendaticia de los inmuebles. En particular, se hace constar que algunos de los inmuebles incluidos en el catálogo pudieran estar arrendados a terceros, si bien la información no está disponible en este documento. Igualmente, se hace constar que las fotos y los planos incluidos en el presente catálogo son de carácter genérico y meramente indicativos de la promoción o inmueble de que se trate. No ofrece información respecto a las posibilidades de financiación. No supone ninguna oferta por parte de Altamira Santander Real Estate, S. A. ni de Grupo Santander.

Ubicación: <https://goo.gl/maps/a3A3D1Z86Mx>



> Situación: Sector PP10 "Borde Autovía"

> Municipio: Guadalajara

> Provincia: Guadalajara

>Web:

<https://www.altamirainmuebles.com/suelo/terciarios/guadalajara/guadalajara/00800014/57245/ref>



> Tipo de Activo: Suelo Finalista

> Clasificación: Suelo consolidado

> Estado: Finalista

> % Propiedad del sector: 100 %

> Calificación: Terciario

> Superficie neta (m²): 5.151,70

> Edif. s/r (m² constr): 13.455 m2c

> Número de viviendas: 0

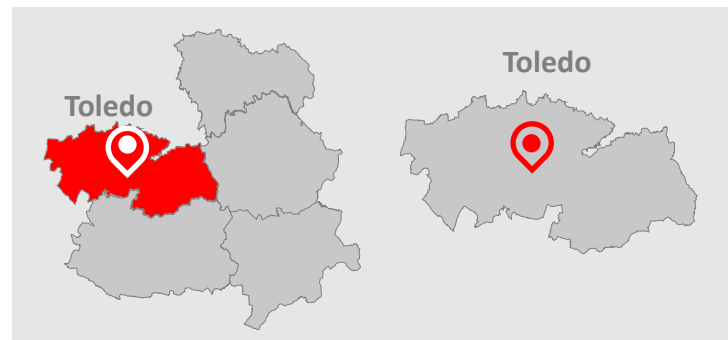
* ADVERTENCIAS: Este catálogo se ha preparado para ofrecer una información básica a empleados de Banco Santander. Es un documento de uso exclusivamente interno. No está dirigido, por tanto, a empresas, particulares ni consumidores, ni su contenido tiene por objeto una exhaustiva y exacta descripción de los inmuebles. El objeto de éste catálogo es posibilitar el conocimiento por la Red de oficinas de los activos del Grupo para que si tienen clientes interesados en adquirir activos inmobiliarios puedan contactar con Altamira Asset Management, S.A., entidad que tiene el encargo por parte de Banco Santander de la comercialización de los mismos, a fin de solicitar información sobre los inmuebles. Está sujeto a disponibilidad de los mismos. El stock de inmuebles disponibles en cada momento puede, por tanto, variar. No incluye información sobre la situación jurídica, urbanística, de título y cargas o situación arrendaticia de los inmuebles. En particular, se hace constar que algunos de los inmuebles incluidos en el catálogo pudieran estar arrendados a terceros, si bien la información no está disponible en este documento. Igualmente, se hace constar que las fotos y los planos incluidos en el presente catálogo son de carácter genérico y meramente indicativos de la promoción o inmueble de que se trate. No ofrece información respecto a las posibilidades de financiación. No supone ninguna oferta por parte de Altamira Santander Real Estate, S. A. ni de Grupo Santander.

Ubicación: <https://goo.gl/maps/1SsgbCirJSS2>



- > Situación: CALLE RIO VENTALOMAR Nº 3-3B
- > Municipio: Toledo
- > Provincia: Castilla La Mancha
- > Web:

<https://www.altamirainmuebles.com/suelo/dotacional/toledo/toledo/00814519/153855/ref>



- > Tipo de Activo: Solar para nave Industrial
- > Clasificación: Suelo consolidado
- > Estado: -
- > % Propiedad del sector: 100 %
- > Calificación: Industrial
- > Superficie neta (m²): 89.762,40
- > Edif. s/r (m² constr): 112.203,00
- > Número de viviendas: 0

* ADVERTENCIAS: Este catálogo se ha preparado para ofrecer una información básica a empleados de Banco Santander. Es un documento de uso exclusivamente interno. No está dirigido, por tanto, a empresas, particulares ni consumidores, ni su contenido tiene por objeto una exhaustiva y exacta descripción de los inmuebles. El objeto de éste catálogo es posibilitar el conocimiento por la Red de oficinas de los activos del Grupo para que si tienen clientes interesados en adquirir activos inmobiliarios puedan contactar con Altamira Asset Management, S.A., entidad que tiene el encargo por parte de Banco Santander de la comercialización de los mismos, a fin de solicitar información sobre los inmuebles. Está sujeto a disponibilidad de los mismos. El stock de inmuebles disponibles en cada momento puede, por tanto, variar. No incluye información sobre la situación jurídica, urbanística, de título y cargas o situación arrendaticia de los inmuebles. En particular, se hace constar que algunos de los inmuebles incluidos en el catálogo pudieran estar arrendados a terceros, si bien la información no está disponible en este documento. Igualmente, se hace constar que las fotos y los planos incluidos en el presente catálogo son de carácter genérico y meramente indicativos de la promoción o inmueble de que se trate. No ofrece información respecto a las posibilidades de financiación. No supone ninguna oferta por parte de Altamira Santander Real Estate, S. A. ni de Grupo Santander.

Ubicación: <https://goo.gl/maps/CpZVShTHd3C2>



PAU-5 "Móstoles Tecnológico"
Parcela 1.1 del PR
 Calle Agustín Betancourt nº 15. Móstoles, Madrid



- > Situación: Calle Agustín Betancourt nº 15
- > Municipio: Móstoles
- > Provincia: Madrid
- > Web:



- > Tipo de Activo: Solar Industrial
- > Clasificación: Suelo urbano consolidado
- > Estado: Urbanizado y recepcionado
- > % Propiedad del sector: 3,829%
- > Calificación: Terciario
- > Superficie neta (m²s): 5.998,00
- > Edif. s/r (m² e): 6.898
- > Altura:

* ADVERTENCIAS: Este catálogo se ha preparado para ofrecer una información básica a empleados de Banco Santander. Es un documento de uso exclusivamente interno. No está dirigido, por tanto, a empresas, particulares ni consumidores, ni su contenido tiene por objeto una exhaustiva y exacta descripción de los inmuebles. El objeto de éste catálogo es posibilitar el conocimiento por la Red de oficinas de los activos del Grupo para que si tienen clientes interesados en adquirir activos inmobiliarios puedan contactar con Altamira Asset Management, S.A., entidad que tiene el encargo por parte de Banco Santander de la comercialización de los mismos, a fin de solicitar información sobre los inmuebles. Está sujeto a disponibilidad de los mismos. El stock de inmuebles disponibles en cada momento puede, por tanto, variar. No incluye información sobre la situación jurídica, urbanística, de título y cargas o situación arrendaticia de los inmuebles. En particular, se hace constar que algunos de los inmuebles incluidos en el catálogo pudieran estar arrendados a terceros, si bien la información no está disponible en este documento. Igualmente, se hace constar que las fotos y los planos incluidos en el presente catálogo son de carácter genérico y meramente indicativos de la promoción o inmueble de que se trate. No ofrece información respecto a las posibilidades de financiación. No supone ninguna oferta por parte de Altamira Santander Real Estate, S. A. ni de Grupo Santander.

Ubicación: <https://goo.gl/maps/3yapKjorNap>



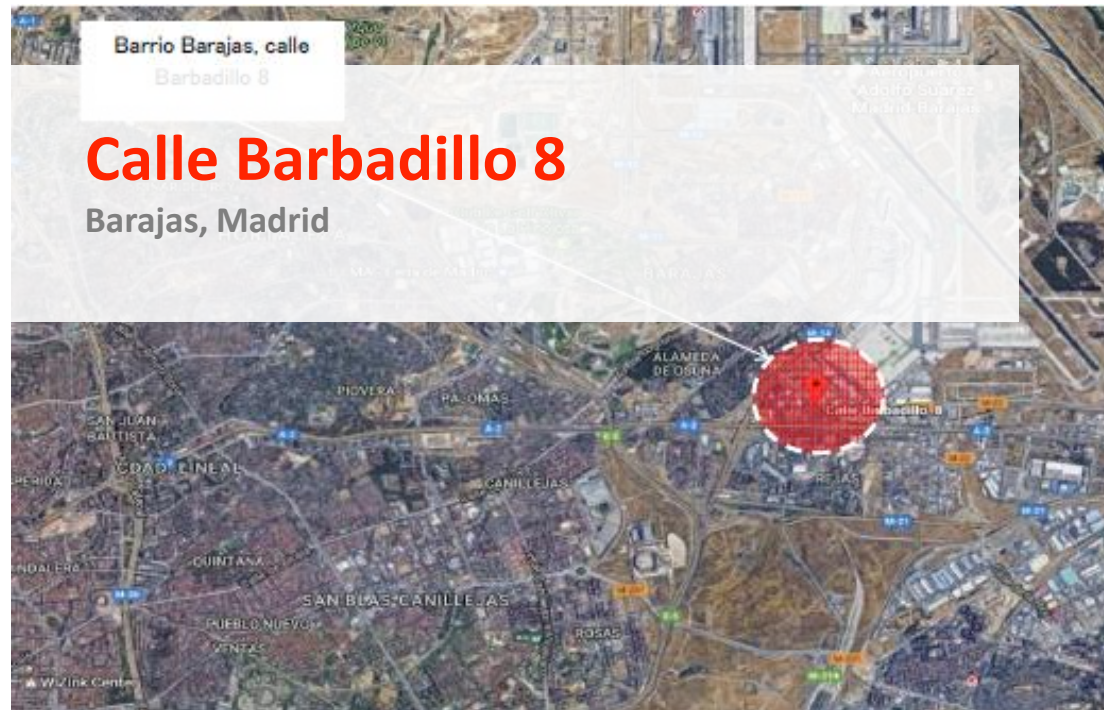
- > Situación: Área Homogénea 9.1-b (parcela 44 del polígono 11)
Calle Simón Hernández 102
- > Municipio: Móstoles
- > Provincia: Madrid
- >Web:



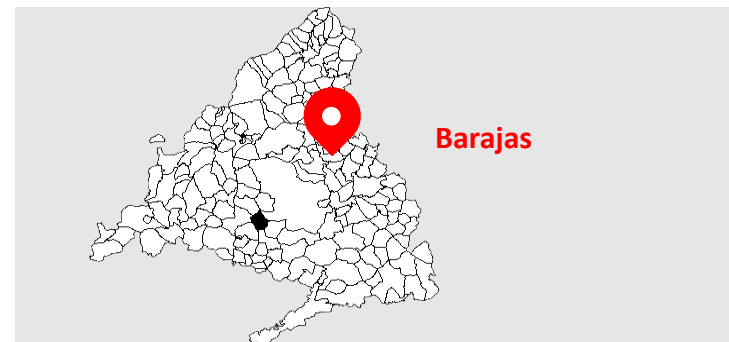
- > Tipo de Activo: Solar Industrial
- > Clasificación: Suelo urbano consolidado
- > Estado: Urbanizado y recepcionado
- > % Propiedad del sector: 3,829%
- > Calificación: Terciario
- > Superficie neta (m²s): 16.847,06
- > Edif. s/r (m² e): 25.270,59
- > Altura:

* ADVERTENCIAS: Este catálogo se ha preparado para ofrecer una información básica a empleados de Banco Santander. Es un documento de uso exclusivamente interno. No está dirigido, por tanto, a empresas, particulares ni consumidores, ni su contenido tiene por objeto una exhaustiva y exacta descripción de los inmuebles. El objeto de éste catálogo es posibilitar el conocimiento por la Red de oficinas de los activos del Grupo para que si tienen clientes interesados en adquirir activos inmobiliarios puedan contactar con Altamira Asset Management, S.A., entidad que tiene el encargo por parte de Banco Santander de la comercialización de los mismos, a fin de solicitar información sobre los inmuebles. Está sujeto a disponibilidad de los mismos. El stock de inmuebles disponibles en cada momento puede, por tanto, variar. No incluye información sobre la situación jurídica, urbanística, de título y cargas o situación arrendaticia de los inmuebles. En particular, se hace constar que algunos de los inmuebles incluidos en el catálogo pudieran estar arrendados a terceros, si bien la información no está disponible en este documento. Igualmente, se hace constar que las fotos y los planos incluidos en el presente catálogo son de carácter genérico y meramente indicativos de la promoción o inmueble de que se trate. No ofrece información respecto a las posibilidades de financiación. No supone ninguna oferta por parte de Altamira Santander Real Estate, S. A. ni de Grupo Santander.

Ubicación: <https://goo.gl/maps/QUhNWcLYmPG2>



- > Situación: Calle Barbadillo 8,
- > Municipio: Barajas
- > Provincia: Madrid
- > Web:



- > Tipo de Activo: Solar Urbano
- > Clasificación: Uso Terciario, Oficinas
- > Estado: Finalista
- > % Propiedad del sector: 3,829%
- > Calificación: Terciario
- > Superficie neta (m²s): 5.692,45
- > Edif. s/r (m² e): 9.107,92
- > Altura:

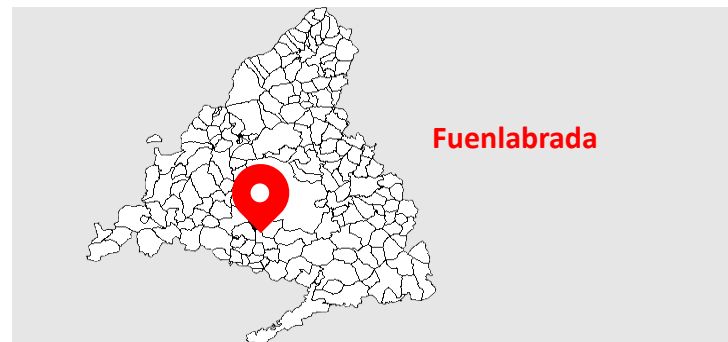
* ADVERTENCIAS: Este catálogo se ha preparado para ofrecer una información básica a empleados de Banco Santander. Es un documento de uso exclusivamente interno. No está dirigido, por tanto, a empresas, particulares ni consumidores, ni su contenido tiene por objeto una exhaustiva y exacta descripción de los inmuebles. El objeto de éste catálogo es posibilitar el conocimiento por la Red de oficinas de los activos del Grupo para que si tienen clientes interesados en adquirir activos inmobiliarios puedan contactar con Altamira Asset Management, S.A., entidad que tiene el encargo por parte de Banco Santander de la comercialización de los mismos, a fin de solicitar información sobre los inmuebles. Está sujeto a disponibilidad de los mismos. El stock de inmuebles disponibles en cada momento puede, por tanto, variar. No incluye información sobre la situación jurídica, urbanística, de título y cargas o situación arrendaticia de los inmuebles. En particular, se hace constar que algunos de los inmuebles incluidos en el catálogo pudieran estar arrendados a terceros, si bien la información no está disponible en este documento. Igualmente, se hace constar que las fotos y los planos incluidos en el presente catálogo son de carácter genérico y meramente indicativos de la promoción o inmueble de que se trate. No ofrece información respecto a las posibilidades de financiación. No supone ninguna oferta por parte de Altamira Santander Real Estate, S. A. ni de Grupo Santander.

VENDIDO

Ubicación: <https://goo.gl/maps/SgcLc1fbCzu>



- > Situación: Calle Calefactores, 1
- > Municipio: Fuenlabrada
- > Provincia: Madrid
- > Web:



- > Tipo de Activo: Parcela Industrial
- > Clasificación: Suelo Urbano No Consolidado
- > Estado: Pendiente de Urbanizar
- > % Propiedad del sector: -
- > Calificación: Industrial
- > Superficie neta (m²s): 80.223,00
- > Edif. s/r (m² e): 53.161,64
- > Altura:

* ADVERTENCIAS: Este catálogo se ha preparado para ofrecer una información básica a empleados de Banco Santander. Es un documento de uso exclusivamente interno. No está dirigido, por tanto, a empresas, particulares ni consumidores, ni su contenido tiene por objeto una exhaustiva y exacta descripción de los inmuebles. El objeto de éste catálogo es posibilitar el conocimiento por la Red de oficinas de los activos del Grupo para que si tienen clientes interesados en adquirir activos inmobiliarios puedan contactar con Altamira Asset Management, S.A., entidad que tiene el encargo por parte de Banco Santander de la comercialización de los mismos, a fin de solicitar información sobre los inmuebles. Está sujeto a disponibilidad de los mismos. El stock de inmuebles disponibles en cada momento puede, por tanto, variar. No incluye información sobre la situación jurídica, urbanística, de título y cargas o situación arrendaticia de los inmuebles. En particular, se hace constar que algunos de los inmuebles incluidos en el catálogo pudieran estar arrendados a terceros, si bien la información no está disponible en este documento. Igualmente, se hace constar que las fotos y los planos incluidos en el presente catálogo son de carácter genérico y meramente indicativos de la promoción o inmueble de que se trate. No ofrece información respecto a las posibilidades de financiación. No supone ninguna oferta por parte de Altamira Santander Real Estate, S. A. ni de Grupo Santander.